



REDE PORTUGUESA
DE MOINHOS

6 e 7 de Abril

Moinhos Abertos

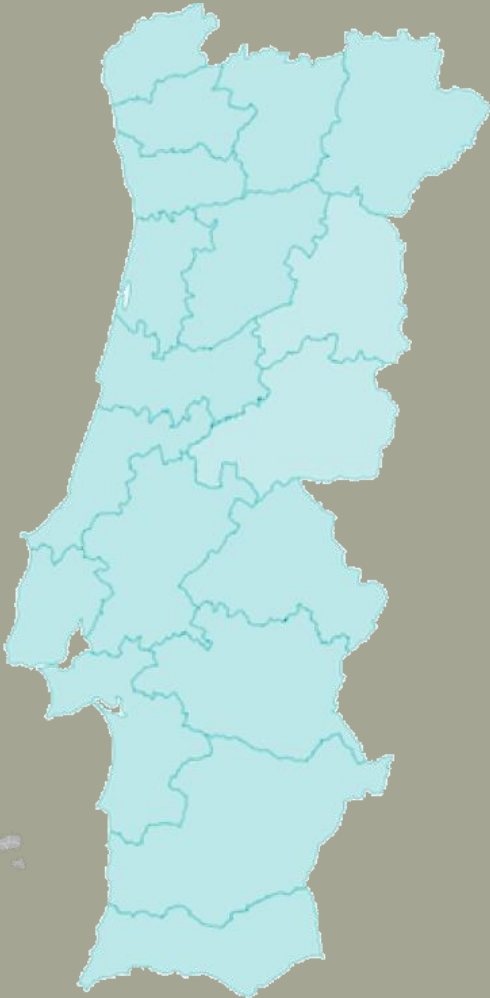
www.moinhosdeportugal.org



REDE PORTUGUESA
DE MOINHOS

MOINHOS
2024
ABERTOS

**NOS DIAS 6 e 7 DE ABRIL OS MOINHOS DE
PORTUGAL ESTÃO ABERTOS A TODOS**



Distritos participantes

Mais um ano de grande participação na iniciativa Moinhos Abertos de Portugal, um grande evento nacional que se realiza há 18 anos, desde 2007.

Tradicionalmente realizado no fim de semana mais próximo do Dia Nacional, os Moinhos Abertos realizam-se, este ano, coincidindo com o mesmo fim de semana, nos dias 6 de Abril (Sábado) e 7 de Abril (Domingo) por forma a permitir a participação de todos.

Esta iniciativa conta com grande participação nacional, pelo que neste dia estarão abertos 219 moinhos em 104 núcleos moageiros. A cobertura nacional atinge todos os 18 Distritos do Continente e 2 ilhas da Região Autónoma dos Açores, num total de 71 municípios envolvidos.

O presente guia serve para facilitar o contacto do público com os moinhos abertos e a sua participação nas visitas e atividades organizadas por todo o país.

Desfrute dos Moinhos de Portugal!
Eles têm um valor cultural inestimável.
Contribua para a sua salvaguarda!

Jorge Miranda
Coordenador nacional da iniciativa
Rede Portuguesa de Moinhos
Sociedade Internacional de Molinologia
Tel: 965861567
Mailto: jorge.miranda@etnoideia.pt
Moinhosabertos2024-rpm@etnoideia.pt



Desenvolvimento Rural Inovação Social Iniciativas Criativas



REDE PORTUGUESA
DE MOINHOS

MOINHOS
2024
ABERTOS

OS MOINHOS PORTUGUESES ESTÃO DE VOLTA!

E EM FESTA!



O QUE SÃO OS MOINHOS ABERTOS?

Moinhos Abertos é uma iniciativa de alcance nacional e ampla divulgação com o objetivo de chamar a atenção dos Portugueses para o inestimável valor patrimonial dos nossos moinhos tradicionais, por forma a motivar e coordenar vontades e esforços de proprietários, organizações associativas, Autarquias locais, Museus, investigadores, molinólogos, entusiastas e amigos dos moinhos.

O conceito é simples: Em cada ano, pretende-se colocar em funcionamento simultâneo e abrir ao público para acesso livre tantos moinhos quantos for possível em todo o país por ocasião do dia 7 da Abril, dia nacional dos moinhos.

Esta iniciativa, que se iniciou em 2007, é anual, nacional e mobilizadora, pretendendo-se com esta ação continuada, atingir um impacto duradouro e reforçado a cada ano na salvaguarda dos moinhos portugueses.

Este dia, além de chamar a atenção para os moinhos tradicionais portugueses serve também para identificar problemas e oportunidades, germinar projetos e ideias, ou mesmo para levar a cabo pequenas beneficiações (limpezas, pinturas, consertos de coberturas, etc) com a participação de ativistas e visitantes que o pretendam, preservando os moinhos e criando dinâmicas de desenvolvimento em torno deles.

www.moinhosdeportugal.org



**Desfrute
dos
Moinhos
de
Portugal!**

**Eles têm
um valor
cultural
inestimável.**

**Contribua
para a sua
salvaguar-
da!**

QUEM ORGANIZA?

A Rede Portuguesa de Moinhos em colaboração com a TIMS, Sociedade Internacional de Molinologia e, sobretudo, com os proprietários de moinhos, moleiros, molinólogos e Câmaras Municipais assinantes e apoiantes da Rede.

O que é a Rede Portuguesa de Moinhos?

A Rede Portuguesa de Moinhos é uma iniciativa inovadora: uma comunidade de prática e um centro de recursos de molinologia e etnotecnologia portuguesa ao serviço do desenvolvimento regional.

É uma iniciativa da Etnoideia Projeto de Desenvolvimento Rural e foi criada em Abril de 2006, tendo iniciado a sua atividade operacional em Agosto.

A Rede é uma referência nacional para todos quantos se interessam pelo Património Monológico Português. **Conta com cerca de 200 participantes ativos de 87 Municípios do continente e ilhas.**

Conta entre os seus assinantes com Câmaras Municipais, Juntas de Freguesia, Escolas, Associações de Desenvolvimento, Associações Culturais e de Defesa do Património, Museus Investigadores, Empresários, Curiosos, Moleiros, Estudantes e entusiastas dos moinhos e do património rural.

Funciona em articulação estratégica com a TIMS – The International Molinological Society (Sociedade Internacional de Molinologia), proporcionando um interface entre as duas redes, nos níveis nacional e internacional, dando acesso a conexões efetivas com pessoas, organizações e redes nacionais em mais de trinta países em todo o mundo.

A Rede Portuguesa de Moinhos financia as suas atividades através de fundos próprios, de subscrições de membros e da angariação de Patrocínios com contrapartidas de publicidade, nomeadamente junto das autarquias locais. Conta ainda com o Alto Patrocínio da Câmara Municipal de Boticas, Município apoiante desde a primeira hora.

A quem se destina?

A si e a todos!

Para fazer parte da Rede basta entrar em www.moinhosdeportugal.org e seguir as instruções “como assinar”.

A Rede Portuguesa de Moinhos é uma comunidade de prática e um centro de recursos partilhados. Um espaço de encontro de pessoas e instituições que de alguma forma conhecem, estudam, possuem, exploram, recuperam ou promovem a reutilização dos moinhos tradicionais portugueses. Conjuga as novas tecnologias com atividades de carácter mais tradicional, ajustando-se aos ritmos de vida e estádios de desenvolvimento tecnológico de realidades tão diversas como o mundo urbano e o mundo rural, o interior e o litoral, as ilhas e o continente, investigadores, autarcas, empresários, entusiastas, amadores, molinólogos, estudantes, professores, estabelecimentos de ensino, mas também moleiros e proprietários de moinhos.



REDE PORTUGUESA DE MOINHOS
www.moinhosdeportugal.org



TIMS
THE INTERNATIONAL MOLINOLOGICAL SOCIETY
SOCIEDADE INTERNACIONAL DE MOLINOLOGIA
REDE PORTUGUESA DE MOINHOS
www.timsmills.info

SECRETARIADO E INFORMAÇÕES



Reconstruímos moinhos desde 1981
Millwrights since 1981

Solar do Morgadio
Rua Principal 21—Rojão Pequeno
3440-226 Santa Comba Dão
PORTUGAL
Tel: +351 214 324 358
mail: geral@etnoideia.pt
www.etnoideia.pt



REDE PORTUGUESA
DE MOINHOS

**MOINHOS
2024
ABERTOS**



**Moinho de Água de São Lourenço da Montaria/
Moinho de Espantar**

Descrição do Moinho

Distrito	Viana do Castelo
Concelho	Viana do Castelo
Localidade	Montaria
Designação	Moinho de Espantar
Descrição	Moinho de água de roda horizontal ou de rodízio. Nesta Freguesia serrana existiam 42 moinhos de rodízio simples que têm um sistema de propriedade partilhada por "herdeiros", ou seja, a propriedade, não sendo comunitária, é repartida por várias famílias.
Morada	Estrada de Espantar - 4925 - 481 Montaria
Coordenadas GPS	GPS: 41.789315 - 8.727472
Telefone	Junta de Freguesia - 258 733 751 Tel. 964 733 751
E-mail	jfmontaria@gmail.com
Proprietário	Protocolo da Junta de Freguesia com os herdeiros, para efetuar visitas.
Para visitar (todo o ano)	Todo o ano, por marcação.

Programa


06 e 07 de abril (sábado e domingo - DIA NACIONAL)

Horário	10H00 - 17H00
Atividades	Moinho Aberto - Entrada gratuita
Contactos	Junta de Freguesia - 258 733 751 Tel. 964 733 751

Apoio



FICA NO CORAÇÃO





REDE PORTUGUESA
DE MOINHOS

MOINHOS
2024
ABERTOS



Moinho de Vento do Marinheiro

Descrição do Moinho

Distrito Viana do Castelo

Concelho Viana do Castelo

Localidade Lugar de Montedor

Designação Moinhos de Vento de Montedor

Descrição

Moinho de vento de velas trapezoidais de madeira, tipologia comum no litoral Norte. Este moinho foi o último a funcionar com o sistema de velas de madeira, em que o pano é substituído por uma grelha onde são aplicadas umas tábuas que vão ter a função de captar a energia. A força podia assim ser controlada: se o vento fosse pouco, podiam colocar-se todas as tábuas, se fosse excessivo, eram colocadas poucas para não se correr o risco de estragar o mecanismo com uma rotação exagerada.

Morada

Lugar de Montedor da Freguesia de Carreço - 4900-279 Viana do Castelo

Como chegar

Rua do Alto do Facho, Lugar de Montedor da Freguesia de Carreço - 4900-279 Viana do Castelo

Coordenadas GPS

41.74891109737094 N, - 8.875654935836792 O

Telefone

258 809 306

E-mail

museutraje@cm-viana-castelo.pt

Proprietário

Câmara Municipal de Viana do Castelo

Para visitar (todo o ano)

Todo o ano por marcação

Programa

06 e 07 de abril (sábado e domingo - DIA NACIONAL)

Horário 10H30 - 12H30 | 14H30 - 17H30

Atividades

Visitas orientadas com explicação sobre o funcionamento do moinho - Entrada Gratuita

Contactos

Museu do Traje de Viana do Castelo - 258 809 306

Apoio



FICA NO CORAÇÃO





REDE PORTUGUESA
DE MOINHOS

**MOINHOS
2024
ABERTOS**



Moinho de Vento de Cima / Montedor

Descrição do Moinho

Distrito Viana do Castelo

Concelho Viana do Castelo

Localidade Lugar de Montedor

Designação Moinho de Vento de Cima / Montedor

Descrição Moinho de vento de velas triangulares de pano, comuns à generalidade dos moinhos de vento da Europa do Sul. Este moinho foi restaurado e aproveitado para apoio pedagógico do Núcleo Museológico dos Moinhos de Vento de Montedor.

Morada Rua do Alto do Facho, Lugar de Montedor da Freguesia de Carreço - 4900-279 Viana do Castelo

Como chegar Estrada Nacional 13 (Viana -Valença) e virar no cruzamento

Coordenadas GPS: 41.74891109737094 N, -
GPS 8.875654935836792 O

Telefone 250 809 306

E-mail museutraje@cm-viana-castelo.pt

Proprietário Câmara Municipal de Viana do Castelo

Para visitar (todo o ano) Todo o ano por marcação

Programa

06 e 07 de abril (sábado e domingo - DIA NACIONAL)

Horário 10H30 - 12H30 | 14H30 - 17H30

Atividades Visitas interpretativas - Entrada gratuita

Contactos Museu do Traje - 258 809 306

Apoio



FICA NO CORAÇÃO





REDE PORTUGUESA
DE MOINHOS

MOINHOS
2024
ABERTOS



Moinho de Vento do Petisco

Descrição do Moinho

Distrito Viana do Castelo

Concelho Viana do Castelo

Localidade Lugar de Montedor

Designação Moinho do Petisco

Descrição Moinho de vento de velas de pano, tipologia comum no litoral Norte. O ano da sua construção inicial remonta a 1855, tendo sofrido recentemente obras de restauro. Atualmente encontra-se em funcionamento apenas para ações de demonstração.

Morada Rua do Alto do Facho, Lugar de Montedor da Freguesia de Carreço - 4900-279 Viana do Castelo

Como chegar Estrada Nacional 13 (Viana -Valença) e virar no cruzamento

Coordenadas GPS: 41.74891109737094 N, -
GPS 8.875654935836792 O

Telefone 969 473 677

E-mail montedeouro7@hotmail.com

Proprietário Privado

Moleiro Sr. Eugénio - 969 473 677

Para visitar (todo o ano) Todo o ano por marcação

Programa

06 e 07 de abril (sábado e domingo - DIA NACIONAL)

Horário 10H30 - 13H00 | 15H00 - 18H00


Atividades Moagem e demonstração do funcionamento Entrada gratuita

Contactos Sr. Eugénio - 969 473 677

Apoio



FICA NO CORAÇÃO





REDE PORTUGUESA
DE MOINHOS

MOINHOS
2024
ABERTOS



Azenha do Maral

Descrição do Moinho

Distrito Viana do Castelo

Concelho Viana do Castelo

Localidade Outeiro

Designação Azenha do Maral

Descrição A Azenha do Maral é uma azenha de roda vertical, de propulsão superior, alimentada por uma levada e por isso designada por azenha copeira. Nesta azenha era moído o grão, fazendo a farinha usada na confeção da broa. Esta azenha integra o Núcleo Museológico do Pão em Outeiro

Morada Caminho da Azenha do Maral, Freguesia de Outeiro - 4925 - 543 Viana do Castelo

Telefone 258 809 306 | 258 829 316

E-mail museutraje@cm-viana-castelo.pt
juntaouteiro@sapo.pt

Proprietário Junta de Freguesia de Outeiro

Para visitar (todo o ano) Todo o ano por marcação

Programa

06 e 07 de abril (sábado e domingo - DIA NACIONAL)

Horário 10H00 - 17H00

Atividades Azenha Aberta - Entrada gratuita

Contactos 258 809 306 | 258 829 316

Apoio



FICA NO CORAÇÃO





REDE PORTUGUESA
DE MOINHOS

MOINHOS
2024
ABERTOS



Azenhas de D. Prior

Descrição do Moinho

Distrito Viana do Castelo

Concelho Viana do Castelo

Localidade Viana do Castelo

Designação Azenhas de D. Prior - moinho de maré

Descrição Moinho de Maré

Morada Rua da Argaçosa, Meadela, 4900-394 Viana do Castelo

Como chegar <https://ambiente.cm-viana-castelo.pt/contactos>

Coordenadas GPS 41.696779 N -8.818148 W

Telefone 258 809 362

E-mail cmia@cm-viana-castelo.pt

Proprietário Câmara Municipal de Viana do Castelo

Para visitar (todo o ano) Terça-feira a Sábado: 10h00–13h00 e 14h00–18h00
2º feira, Domingo e Feriados: Encerrado

Programa

06 de abril (sábado)

Horário 10H00 - 13H00 | 14H00 - 18H00

Atividades Visita livre

Contactos 258 809 362 | cmia@cm-viana-castelo.pt

07 de abril (domingo - DIA NACIONAL DOS MOINHOS)

Horário 10H00 -13H00 | 14H00 - 18H00

Atividades Tertúlia às 10H00 sobre importância dos moinhos no concelho, em particular e seu potencial no Roteiro Nacional de Turismo Industrial


Contactos 258 8093 62 | cmia@cm-viana-castelo.pt

Apoios Turismo do Porto e Norte de Portugal

Apoio



FICA NO CORAÇÃO





REDE PORTUGUESA
DE MOINHOS

**MOINHOS
2024
ABERTOS**



Moinho do Inácio

Descrição do Moinho

Distrito Viana do Castelo

Concelho Viana do Castelo

Localidade Vila de Punhe

Designação Moinho do Inácio

Descrição Moinho de rodízio, abastecido pelo regato de Roques

Morada Rua das Boucinhas, 4905-667 Vila de Punhe | Viana do Castelo

Coordenadas GPS 41.644655 - 8.741185

Telefone 937889217

E-mail junta.vilapunhe@gmail.com

Proprietário Junta de Freguesia de Vila de Punhe

Para visitar (todo o ano) Todo o ano por marcação

Programa

06 de abril (sábado)

Horário 15H00 - 18H00

Atividades Entrada gratuita para mostra do moinho e degustação de broa com mel.

Contactos António Costa - 937 889 217

07 de abril (domingo - DIA NACIONAL DOS MOINHOS)

Horário 10H00 - 13H00 | 15H00 - 18H00

Atividades Moagem e demonstração do funcionamento - Entrada gratuita

Contactos Sr. António Costa - 937 889 217

Apoio





REDE PORTUGUESA
DE MOINHOS

MOINHOS
2024
ABERTOS



Moinho de Perre - Lavoura da Bouça

Descrição do Moinho

Distrito Braga

Concelho Celorico de Basto

Localidade Corgo, Celorico de Basto

Designação Moinho de Perre - Lavoura da Bouça

Descrição Moinho de rodízio para moagem e dormidas, em puro contacto com a natureza. "Off-Grid". Dispõe de açude, moinho com rodízio horizontal, e sistema de moagem operacional. Dormidas no mezanino. Plataforma exterior, e planície com apoio a micro-campismo. Rio em que pode refrescar os pés enquanto desfruta da refeição. Retrete Seca de compostagem, Sala Apoio.

Morada Rua Sampaio, n. 170, 4890-182 Corgo, Celorico Basto

Como chegar Via A4 ou A7, rumo a Celorico de Basto.

Coordenadas GPS 41.441029°, -7.997594°

Telefone 962 352 931

E-mail welcome@lavouradabouca.com

Proprietário José Junqueira - Lavoura da Bouça Fruta Bio & AL

Para visitar (todo o ano) <https://lavouradabouca.com/deal/habitar-moinho-de-rio/>

Programa

07 de abril (domingo - DIA NACIONAL)

Horário 09H30 - 13H00 (por agendamento)

Atividades Livre, Sumo de Maça, Produtos Bio

Contactos 962 352 931

Apoio





REDE PORTUGUESA
DE MOINHOS

MOINHOS
2024
ABERTOS



Azenha da Barrega

Descrição do Moinho

Distrito Braga

Concelho Celorico de Basto

Localidade Barrega

Designação Azenha de Barrega

Descrição Azenha de Rio, com roda vertical exterior. Edifício com dois casais de mós (apenas uma a funcionar); e certificado para Alojamento Local, com dois pisos. Exterior com planície cultivada; restaurante perto; percurso pedestre PR2 CBT; café-mercearia na vila.

Morada R. de São Brás. 745
4890-104 Barrega, Celorico de Basto

Como chegar Via A4 ou A7, rumo a Celorico de Basto.

Coordenadas GPS 41.393974°, -8.077876°

Telefone 962 352 931

E-mail welcome@lavouradabouca.com

Proprietário José Junqueira - Lavoura da Bouça Fruta Bio & AL

Para visitar (todo o ano) <https://lavouradabouca.com/room/azinha-barrega/>

Programa

07 de abril (domingo - DIA NACIONAL)

Horário 09H30 - 13H00 (por agendamento)

Atividades Livre, Sumo de Maçã, Produtos Bio

Contactos 962 352 931

Apoio





REDE PORTUGUESA
DE MOINHOS

MOINHOS
2024
ABERTOS



Moinhos de Vento dos Junqueiras

Descrição do Moinho

Distrito Porto

Concelho Póvoa de Varzim

Localidade Navais, Póvoa de Varzim

Designação Moinhos de Vento dos Junqueiras

Descrição Duo de Moinhos recentemente reabilitados. Primeiro Moinho para moagem, com engrenagem a funcionar. Segundo Moinho para exposição ou dormidas. Integrante da memória coletiva do Povo de Navais, Estela, Póvoa de Varzim. Dois pisos, com sistema de engrenagem a vento. Perto da Praia de Aguçadoura.

Morada Travessa da Azenha, 4495-237 Navais, Póvoa de Varzim

Como chegar Após a travessa da azenha, caminhar pelo percurso de campo. Sinalização de monumento de interesse local

Coordenadas GPS 41.434703°, -8.766441°

Telefone 911 971 609

E-mail welcome@lavouradabouca.com

Proprietário José Junqueira - Lavoura da Bouça Fruta Bio & AL

Para visitar (todo ano) <https://lavouradabouca.com/event/moinhos-de-vento-dos-junqueiras/>

Programa

07 de abril (domingo - DIA NACIONAL)

Horário 14H00 - 18H00

Atividades Livre, Sumo de Maçã, Vela (se bom tempo)

Contactos 962 352 931

Apoio





REDE PORTUGUESA
DE MOINHOS

MOINHOS
2024
ABERTOS



Moinho do Povo de Aboim

Descrição do Moinho

Distrito	Braga
Concelho	Fafe
Localidade	União de Freguesias de Aboim, Felgueiras, Gontim e Pedraído
Designação	Museu do Moinho e do Povo de Aboim
Descrição	Moinho de vento
Morada	Avenida da Igreja, n.º1, 4820-001 Aboim
Como chegar	A partir do Porto seguir pela A3, sair para Guimarães pela A7, sair em Fafe, apanhar estrada M614 em direção a Vieira do Minho e sair para Aboim
Coordenadas GPS	41.542846° / -8.087406°
Telefone	964 799 753
E-mail	museuaboim@gmail.com
Proprietário	Junta de Freguesia de Aboim
Para visitar (todo o ano)	Visitas por marcação prévia

Programa


06 de abril (sábado)

Horário	10H00 - 12h30 14H30-16H30 - Por marcação prévia
Atividades	Visita gratuita orientada ao Museu do Moinho e do Povo de Aboim - Centro Interpretativo Aldeia Pedagógica da Montanha e do Centeio.
Contactos	964 799 753

Apoio



UNIÃO DAS FREGUESIAS DE ABOIM FELGUEIRAS GONTIM E PEDRAÍDO





Moinho de Casca

Descrição do Moinho

Distrito Braga

Concelho Fafe

Localidade Aboim

Designação Moinho de Casca de Carvalho

Descrição

O Moinho de Casca situa-se em Aboim. A indústria de casca de carvalho apareceu em 1950. Neste moinho pode ver como antigamente os proprietários de Carvalhedo extraíam a casca do Carvalho. Toda a casca produzida era destinada a grandes fábricas de curtumes situadas em Guimarães.

Morada Avenida da Igreja, nº1 4820-001 Aboim Fafe

Como chegar Dirigir-se ao Museu do moinho e do Povo de Aboim

Telefone 964 799 753

E-mail museuaboim@gmail.com

Proprietário União de Freguesias de Aboim, Felgueiras, Gontim e Pedraído.

Para visitar (todo o ano) Fazer marcação prévia através do nosso email museuaboim@gmail.com ou por telefone 964 799 753. Está aberto de segunda a sábado das 10h00 às 17h00

Programa

06 de abril (sábado)

Horário 10H00-12H30 | 14H30-16H30 - Por marcação prévia

Atividades Visita gratuita orientada ao Museu do Moinho e do Povo de Aboim- Centro Interpretativo Aldeia Pedagógica da Montanha e do Centeio.

Contactos 964 799 753

Apoio



UNIÃO DAS FREGUESIAS DE ABOIM FELGUEIRAS GONTIM E PEDRAÍDO





REDE PORTUGUESA
DE MOINHOS

MOINHOS
2024
ABERTOS



Moinho do Vasconcelos

Descrição do Moinho

Distrito Braga
Concelho Barcelos
Localidade Vila Cova
Designação Moinho do Vasconcelos
Descrição Moinho de Rodizio
Morada Rua Padre Paulino Ribeiro
Coordenadas
GPS -28, En 301, En 301-1
Telefone 911 815 988
E-mail celesdacosta@gmail.com
Proprietário Junta de Freguesia de Vila de Punhe
Moleiro Celestino Costa

Programa

06 de abril (sábado)

Horário 09H00 - 12H00 | 14H00 - 19H00

Atividades Visita

Contactos Celestino Costa - 911 815 988

07 de abril (domingo - DIA NACIONAL DOS MOINHOS)

Horário 09H00 - 12H00 | 14H00 - 19H00

Atividades Visita

Contactos Celestino Costa - 911 815 988

Apoio





REDE PORTUGUESA
DE MOINHOS

MOINHOS
2024
ABERTOS



Moinho São Marçal

Descrição do Moinho

Distrito Braga

Concelho Vila Nova de Famalicão

Localidade Esmeriz

Designação Moinho de S. Marçal

Descrição Moinho de Água

Morada Rua de S. Marçal, n.º 46

Como chegar <https://maps.app.goo.gl/LEg4T44GpyUTSD8r7>

Coordenadas GPS 41.378978, -8.519472

Telefone 252 331 105

E-mail presidente@esmeriz-cabecudos.pt

Proprietário Junta de Freguesia de Esmeriz e Cabeçudos

Programa

06 e 07 de abril (sábado e domingo - DIA NACIONAL)

Horário 09H00 - 12H00

Atividades Falar sobre a história dos moinhos em Esmeriz

Contactos 252 331 105

Apoio





Moinho da Ponte	
Descrição do Moinho	
Distrito	Viseu
Concelho	Tarouca
Localidade	São João de Tarouca
Designação	Moinho da Ponte
Descrição	Moinho de Água - Localizado na vila de S. João de Tarouca, encontra-se em bom estado de conservação
Morada	São João de Tarouca
Coordenadas	A24 - Saída 9 para N226 em direção Tarouca/Lamego/M.ta. Beira - Rotunda 4ª saída em direção a
GPS	Tarouca - Castanheiro do Ouro - Em frente pela N329 - S. João de Tarouca
Telefone	936 518 595
E-mail	ruimiguelcdias@hotmail.com
Moleiro	Rui Dias
Proprietário	Rui Dias
Para visitar (todo o ano)	Contactar a Associação Sociocultural de S. João de Tarouca
Programa	
06 de abril (sábado)	
Horário	14H30 - 18H00
Atividades	Rota dos Moinhos de Cister/Festival dos Milhos
Contactos	associacaosjtarouca@gmail.com
07 de abril (domingo - DIA NACIONAL DOS MOINHOS)	
Horário	10H00 - 12H30 14H30 - 18H00
Atividades	Visita
Apoios	Associação Sociocultural de São João de Tarouca

Apoio





Moinho Ananias	
Descrição do Moinho	
Distrito	Viseu
Concelho	Tarouca
Localidade	São João de Tarouca
Designação	Moinho Ananias
Descrição	Moinho de água - Localizado na vila de S. João de Tarouca, encontra-se em bom estado de conservação e a funcionar.
Morada	São João de Tarouca
Coordenadas	A24 - Saída 9 para N226 em direção Tarouca/Lamego/M.ta. Beira - Rotunda 4ª saída em direção a
GPS	Tarouca - Castanheiro do Ouro - Em frente pela N329 - S. João de Tarouca
Telefone	934 550 771
E-mail	vitordfilomena@hotmail.com
Moleiro	Vítor Dias
Proprietário	Vítor Dias
Para visitar (todo o ano)	Contactar a Associação Sociocultural de S. João de Tarouca
Programa	
06 de abril (sábado)	
Horário	14H30 - 18H00
Atividades	Rota dos Moinhos de Cister/Festival dos Milhos
Contactos	associacaosjtarauca@gmail.com

Apoio





Moinho António da Faia	
Descrição do Moinho	
Distrito	Viseu
Concelho	Tarouca
Localidade	São João de Tarouca
Designação	Moinho António da Faia
Descrição	Moinho de Água - Localizado na vila de S. João de Tarouca, encontra-se em bom estado de conservação e a funcionar.
Morada	São João de Tarouca
Coordenadas	A24 - Saída 9 para N226 em direção Tarouca/Lamego/M.ta. Beira - Rotunda 4ª saída em direção a
GPS	Tarouca - Castanheiro do Ouro - Em frente pela N329 - S. João de Tarouca
Telefone	964 148 374
E-mail	cris.agomes07@gmail.com
Moleiro	António Manuel Matias Gomes
Proprietário	António Manuel Matias Gomes
Para visitar (todo o ano)	Contactar a Associação Sociocultural de S. João de Tarouca
Programa	
06 de abril (sábado)	
Horário	14H30 - 18H00
Atividades	Rota dos Moinhos de Cister/Festival dos Milhos
Contactos	associacaosjtarouca@gmail.com
07 de abril (domingo - DIA NACIONAL DOS MOINHOS)	
Horário	10H00 - 12H30 14H30 - 18H00
Atividades	Visita
Apoios	Associação Sociocultural de São João de Tarouca

Apoio





Moinho Valdemar Coutinho

Descrição do Moinho

Distrito	Viseu
Concelho	Tarouca
Localidade	São João de Tarouca
Designação	Moinho Valdemar Coutinho
Descrição	Moinho de Água - Localizado na vila de S. João de Tarouca, encontra-se em bom estado de conservação e a funcionar.
Morada	São João de Tarouca
Coordenadas	A24 - Saída 9 para N226 em direção Tarouca/Lamego/M.ta. Beira - Rotunda 4ª saída em direção a
GPS	Tarouca - Castanheiro do Ouro - Em frente pela N329 - S. João de Tarouca
Telefone	966 482 982
E-mail	joarcoutinho@gmail.com
Moleiro	Joaquim Coutinho
Proprietário	Joaquim Coutinho
Para visitar (todo o ano)	Contactar a Associação Sociocultural de S. João de Tarouca

Programa

06 de abril (sábado)

Horário 14H30 - 18H00

Atividades Rota dos Moinhos de Cister/Festival dos Milhos

Contactos associacaosjtarouca@gmail.com

07 de abril (domingo - DIA NACIONAL DOS MOINHOS)

Horário 10H00 - 12H30 | 14H30 - 18H00

Atividades Visita

Apoios Associação Sociocultural de São João de Tarouca

Apoio





Moinho do Sousa	
Descrição do Moinho	
Distrito	Viseu
Concelho	Tarouca
Localidade	São João de Tarouca
Designação	Moinho do Sousa
Descrição	Moinho de Água - Localizado na vila de S. João de Tarouca, encontra-se em bom estado de conservação e a funcionar.
Morada	São João de Tarouca
Coordenadas	A24 - Saída 9 para N226 em direção Tarouca/Lamego/M.ta. Beira - Rotunda 4ª saída em direção a
GPS	Tarouca - Castanheiro do Ouro - Em frente pela N329 - S. João de Tarouca
Telefone	933 422 241
E-mail	frade74@sapo.pt
Moleiro	Vitor Sousa
Proprietário	Vitor Sousa
Para visitar (todo o ano)	Contactar a Associação Sociocultural de S. João de Tarouca
Programa	
06 de abril (sábado)	
Horário	14H30 - 18H00
Atividades	Rota dos Moinhos de Cister/Festival dos Milhos
Contactos	associacaosjtarauca@gmail.com

Apoio





REDE PORTUGUESA
DE MOINHOS

MOINHOS
2024
ABERTOS



Moinho Ribeiro do Fontão

Descrição do Moinho

Distrito Vila Real

Concelho Boticas

Localidade Vila de Punhe

Designação Boticas

Descrição Moinho de água dispõe apenas, de um casal de mós estando o sistema de acionamento (o rodízio) acoplado diretamente ao veio da mó. Tem a particularidade, da sua cobertura ser construída por lajes de granito.

Morada Rua Moinho do Cubo

Como chegar A24 - Curalha EN 103 - Sapiãos - Boticas

Telefone 276 410 200

E-mail turismo@cm-boticas.pt

Proprietário Município de Boticas

Para visitar (todo o ano) Loja Interativa de Turismo_Boticas

Programa

06 de abril (sábado)


Horário 10H00 - 17H00

Atividades Visita livre

Contactos 276 410 200

Apoios Município de Boticas | Loja Interativa de Turismo_Boticas/BNB

Apoio





REDE PORTUGUESA
DE MOINHOS

MOINHOS
2024
ABERTOS



Moinho da Ponte Pedrinha

Descrição do Moinho

Distrito Vila Real

Concelho Boticas

Localidade Carreira da Lebre

Designação Moinho da Ponte Pedrinha

Descrição Está implantado junto do Boticas Parque - Natureza e Biodiversidade. É um edifício de planta retangular, em alvenaria de granito com juntas secas e cobertura de duas águas em telha. Do exterior é visível o rodízio que a água, encaminhada através de uma caleira aberta com cobertura, coloca em movimento, fazendo rodar, no interior do moinho, a mó que moí os cereais.

Morada Ponte Pedrinha - Carreira da Lebre

Como chegar A24 - Curalha EN 103 - Sapiãos - Boticas - Carreira da Lebre

Telefone 276 410 200

E-mail turismo@cm-boticas.pt

Proprietário Herdeiros

Para visitar (todo o ano) Loja Interativa de Turismo_Boticas | BNB

Programa

06 e 07 de abril (sábado e domingo - DIA NACIONAL)


Horário 10H00 - 17H00

Atividades Entrada gratuita para mostra do moinho e degustação de broa com mel.

Contactos 276 410 200

Apoios Município de Boticas | Loja Interativa de Turismo_Boticas/BNB

Apoio





Moinho da Igreja

Descrição do Moinho

Distrito Vila Real

Concelho Mondim de Basto

Localidade Mondim de Basto

Designação Moinhos da Igreja

Descrição Moinhos de água

Morada Caminho de Soutelo

Como chegar Junto ao Intermaché (sentido norte /sul) virar a cerca de 100m à direita para a Rua de Soutelo, depois a 30 m virar novamente à esquerda

Coordenadas GPS 41°24'10.37"N - 7°57'29.59"W

Telefone 963 432 314

E-mail joseaugustog@gmail.com

Moleiro Rui Teixeira

Proprietário Rui Teixeira

Para visitar (todo o ano) Não

Programa

06 de abril (sábado)

Horário 09H00 - 12H00 | 14H00 - 16H00

Atividades Visita guiada aos moinhos

Contactos 963 432 314

07 de abril (domingo - DIA NACIONAL DOS MOINHOS)


Horário 14H00 - 17H00

Atividades Visita guiada aos moinhos

Contactos 963 432 314

Apoios Museu Municipal de Mondim de Basto

Apoio





REDE PORTUGUESA
DE MOINHOS

**MOINHOS
2024
ABERTOS**



Ribeiro dos Moinhos

Descrição do Moinho

Distrito Vila Real

Concelho Vila Pouca de Aguiar

Localidade Telões

Designação Ribeiro dos Moinhos

Descrição Conjunto de oito moinhos de água, dois dos quais recuperados, em bom estado de conservação e em regular funcionamento para moagem de trigo e milho.

Morada Telões (à Transgranitos). 5450-280 Telões

Como chegar Seguir a N2 entre Vila Real e Chaves, virar para Outeiro/ Souto, pela CM 1166-1, virar à direita para Telões e seguir as indicações «Transgranitos»; há um acesso ao moinho, em terra batida, junto ao portão de acesso à Transgranitos.

Coordenadas GPS 41.452328,-7.695873

Telefone 259 469 386/ 932 119 934

E-mail cultura@cm-vpaguiar.pt

Moleiro Eusébio Borges

Proprietário Eusébio Borges e Lurdes Jeremias

Para visitar (todo o ano) Visitas todo o ano, sob marcação prévia com o proprietário (tel. 259 469 386/ 932 119 934)

Programa

06 e 07 de abril (sábado e domingo - DIA NACIONAL)

Horário 10H00 - 12H00 | 14H30 - 17H00


Atividades Visita guiada ao moinho com demonstração do funcionamento dos engenhos

Contactos 259 469 386/ 932 119 934

Apoios Município de Vila Pouca de Aguiar/ Loja Interativa do Turismo de Vila Pouca de Aguiar

Apoio





Moinhos Mineiros

Descrição do Moinho

Distrito Vila Real

Concelho Vila Pouca de Aguiar

Localidade Tresminas

Designação Moinhos Mineiros

Descrição Conjunto de dois moinhos mineiros, replicados no núcleo expositivo de Tresminas alusivo à mineração romana de ouro; operativos.

Morada Largo do Cruzeiro. 5450-295 Tresminas

Como chegar Seguir a ER206 entre Vila Pouca de Aguiar e Valpaços, virar para Tresminas, pela CM 1162, e seguir as indicações até esta aldeia; os moinhos situam-se no centro da aldeia, defronte da Igreja de São Miguel de Tresminas.

Coordenadas GPS 41.481480,-7.518212

Telefone 259 458 091

E-mail geral@tresminas.com

Proprietário AOURO

Para visitar (todo o ano) Visitas todo o ano, no âmbito das visitas ao Centro Interpretativo de Tresminas

Programa

06 e 07 de abril (sábado e domingo - DIA NACIONAL)

Horário 10H00 - 18h00

Atividades Visita guiada e dramatizada aos moinhos, com trituração e moagem de xisto para demonstração do funcionamento dos engenhos durante o processo de extração de ouro.

Contactos 259458091

Apoios Município de Vila Pouca de Aguiar/ Loja Interativa do Turismo de Vila Pouca de Aguiar

Apoio





Moinho de Telões

Descrição do Moinho

Distrito Vila Real

Concelho Vila Pouca de Aguiar

Localidade Telões

Designação Moinho de Telões

Descrição Moinho de água, em bom estado de conservação, nas imediações do Parque de Lazer de Telões. Atualmente, não operativo.

Morada Parque de Lazer de Telões. 5450-280 Telões

Como chegar Seguir a N2 entre Vila Real e Chaves, virar para Outeiro/ Souto, pela CM 1166-1, virar à direita para Telões e seguir as indicações «Parque de Lazer».

Coordenadas GPS 41.45447, -7.69528

Telefone 259 469 139

E-mail cultura@cm-vpaguiar.pt

Moleiro António José Sousa Machado

Proprietário António José Sousa Machado

Para visitar (todo o ano) Visitas todo o ano, sob marcação prévia com o proprietário (tel. 259 469 139)

Programa

06 e 07 de abril (sábado e domingo - DIA NACIONAL)

Horário 10H00 - 12H00 | 14H30 - 17H00

Atividades Visita guiada ao moinho com demonstração do funcionamento dos engenhos.

Contactos 259 469 139

Apoios Município de Vila Pouca de Aguiar/ Loja Interativa do Turismo de Vila Pouca de Aguiar

Apoio





REDE PORTUGUESA
DE MOINHOS

MOINHOS
2024
ABERTOS



Moinho da Ribeira do Juncal

Descrição do Moinho

Distrito Bragança

Concelho Mogadouro

Localidade Mogadouro

Designação Moinho da Ribeira do Juncal

Descrição Moinho de Água

Morada Parque Urbano da Ribeira do Juncal

Chegando a Mogadouro, segue as indicações do Centro Interpretativo do Mundo Rural e quando

Como chegar chegar ao parque de estacionamento o Moinho fica a 10m. Contatar a técnica do Centro Interpretativo do Mundo Rural.

Coordenadas GPS 41° 19' 46.38" N / 6° 42' 56.99" W

Telefone 967 250 071

E-mail im.rural@mogadouro.pt

Proprietário Município de Mogadouro

Para visitar (todo) Sim

Programa


06 e 07 de abril (sábado e domingo - DIA NACIONAL)

Horário 09H00 - 13H00 | 14H00 - 17H00

Atividades Abertura da exposição

Contactos 967 250 071

Apoio





REDE PORTUGUESA
DE MOINHOS

MOINHOS
2024
ABERTOS



Moinho de Cima de Tuizelo

Descrição do Moinho

Distrito Bragança

Concelho Vinhais

Localidade Tuizelo

Designação Moinho de Cima de Tuizelo

Descrição Moinho de Água comunitário

Morada Tuizelo

Coordenadas GPS Ponto de encontro: 41.894966, -7.053861

Telefone 939 719 710

E-mail associacaotarabelo@gmail.com

Moleiro Habitantes da aldeia

Proprietário Junta de Freguesia de Tuizelo

Para visitar (todo o ano) Contactar 939 719 710

Programa

06 de abril (sábado)

Horário 10H00 - 13H30 | 15H00 - 16H00

Atividades Ações de limpeza do moinho de água (10h00),
Almoço (13h30), Atividades com crianças (15h00)

Contactos 939 719 710

Apoios Junta de Freguesia de Tuizelo

Apoio





REDE PORTUGUESA
DE MOINHOS

MOINHOS
2024
ABERTOS



Moinho de Prada

Descrição do Moinho

Distrito Bragança

Concelho Vinhais

Localidade Prada

Designação Moinho de Prada

Descrição Moinho de Água comunitário

Morada Prada

Coordenadas GPS Ponto de encontro: 41.855410, -6.965428

Telefone 939 719 710

E-mail associacaotarabelo@gmail.com

Moleiro Habitantes da aldeia

Proprietário Junta de Freguesia de Vila Verde

Para visitar (todo o ano) Contactar 939 719 710

Programa

07 de abril (domingo - DIA NACIONAL DOS MOINHOS)

Horário 08H30 - 12H30 | 15H00 - 16H00

Atividades Caminhada (08h30), Partida da aldeia de Prada para o moinho (10h00), Almoço (12h30), Jogos

Contactos 939 719 710

Apoios Junta de Freguesia de Vila Verde

Apoio





Moinho da Retorta

Descrição do Moinho

Distrito Porto

Concelho Vila Nova de Gaia

Localidade Sandim

Designação Moinho da Retorta

Descrição Moinho de água de rodízio, no Rio Uíma, com 7 casais de mós mas apenas com um a funcionar

Morada Rua da Retorta 832, 4415-866 Sandim

Coordenadas 41.019456, -8.493694

Telefone 932 408 520

E-mail lopes.rufino@gmail.com

Proprietário Rufino Pais Lopes

Para visitar (todo o ano) Contactar proprietário

Programa

06 de abril (sábado)

Horário 10H00 - 12H00 | 14H00 - 17H00

Atividades Visita guiada e demonstração de funcionamento

Contactos 932 408 520 - Rufino Pais Lopes

07 de abril (domingo - DIA NACIONAL DOS MOINHOS)

Horário 10H00 - 12H30

Atividades Visita guiada e demonstração de funcionamento

Contactos 932408520 - Rufino Pais Lopes

Apoio





REDE PORTUGUESA
DE MOINHOS

MOINHOS
2024
ABERTOS



Moinho das Travessas

Descrição do Moinho

Distrito Viseu

Concelho Cinfães

Localidade Tendais

Designação Moinho das Travessas

Descrição Moinho movido a água, situado num afluente do Rio Bestança

Morada Travessas, Granja, 4690-758 Tendais

Como chegar A partir da A24, saída Castro Daire Norte, direção Cinfães; a partir da A4 sair no Marco de Canaveses direção Barragem do Carrapatelo, seguindo em direção a serra do Montemuro. Na EN321 encontrarão indicação Moinho das Travessas.

Coordenadas GPS 41°00'18"N 8° 01'52" W

Telefone 963 445 105

E-mail adpftendais@gmail.com

Proprietário Associação de Defesa e Promoção da Freguesia de Tendais

Para visitar (todo o ano) De preferência por marcação.

adpftendais@gmail.com ou 963 445 105

Programa

07 de abril (domingo - DIA NACIONAL DOS MOINHOS)

Horário 10H00 - 13H00 | 14H00 - 19H00

Atividades Exposição de utensílios do moleiro, moagem ao vivo, o cozer do pão, lanche convívio, música tradicional

Contactos 963 445 105, adpftendais@gmail.com

Apoios Município de Cinfães, Junta de Freguesia de Tendais, Comércio local

Apoio





REDE PORTUGUESA
DE MOINHOS

MOINHOS
2024
ABERTOS



Moinho do Macho Velho

Descrição do Moinho

Distrito Viseu

Concelho Nelas

Localidade Moinhos - Senhorim

Designação Moinho do Macho Velho

Descrição Moinho de Água com rodízio horizontal recuperado pela Junta de Freguesia de Senhorim em 2014

Morada Moinhos - Senhorim

Como chegar Na estrada Nelas - Senhorim cortar à direita na rotunda do Vinho em direção à povoação dos Moinhos até à Ponte do Rio Castelo

Telefone 963 707 371 (CMN)

E-mail sergio.esanto@cm-nelas.pt

Moleiro Sr. Jorge

Proprietário Sr. Jorge

Para visitar (todo o ano) Mediante marcação

Programa

07 de abril (domingo - DIA NACIONAL DOS MOINHOS)

Horário 9H00 - 12h30


Caminhada por entre as margens do Rio Castelo e do seu afluente Rio Videira, ao encontro das suas

Atividades paisagens bucólicas e dos seus moinhos seculares; Visita guiada pelos técnicos de Património Cultural do Município de Nelas.

Contactos CMN: 232 941 300

Apoios Câmara Municipal de Nelas, Junta de Freguesia de

Apoio





REDE PORTUGUESA
DE MOINHOS

MOINHOS
2024
ABERTOS



Moinho do Rio Castelo

Descrição do Moinho

Distrito	Viseu
Concelho	Nelas
Localidade	Moinhos
Designação	Moinho do Rio Castelo
Descrição	Moinho de água de Rodízio na margem esquerda do Rio Castelo. Encontrava-se em ruínas só com as paredes e foi recuperado em 2015 para fins didáticos.
Morada	Moinhos - Senhorim
Como chegar	Na estrada Nelas- Senhorim cortar à direita na ro- tunda do Vinho em direção à povoação da Quinta do Lila e depois seguir um trilho à direita antes da aldeia
Telefone	963707371 (CMN)
E-mail	sergio.esanto@cm-nelas.pt
Moleiro	Sr. Manuel
Para visitar (todo o ano)	Marcação prévia

Programa

07 de abril (domingo - DIA NACIONAL DOS MOINHOS)


Horário 9H00 - 12h30

Atividades Caminhada por entre as margens do Rio Castelo e do seu afluente Rio Videira, ao encontro das suas paisagens bucólicas e dos seus moinhos seculares; Visita guiada pelos técnicos de Património Cultural do Município de Nelas.

Contactos CMN: 232941300

Apoios Câmara Municipal de Nelas, Junta de Freguesia de

Apoio





REDE PORTUGUESA
DE MOINHOS

MOINHOS
2024
ABERTOS



Moinho das Poldras

Descrição do Moinho

Distrito Viseu

Concelho Nelas

Localidade Senhorim

Designação Moinho das Poldras

Descrição Moinho de água de rodizio em funcionamento. Utiliza a água proveniente de uma levada do ribeiro da Videira

Morada Quinta de Baixo, Igreja - Senhorim

Como chegar Estrada Nelas - Senhorim, cortar à direita depois da rotunda da Igreja na Quinta de Baixo

Telefone 964 201 441

E-mail sergio.esanto@cm-nelas.pt

Para visitar (todo o ano) Mediante marcação

Programa

07 de abril (domingo - DIA NACIONAL DOS MOINHOS)


Horário 9:00h—12h30

Atividades Caminhada por entre as margens do Rio Castelo e do seu afluente Rio Videira, ao encontro das suas paisagens bucólicas e dos seus moinhos seculares; Visita guiada pelos técnicos de Património Cultural do Município de Nelas..

Contactos CMN: 232941300

Apoios Câmara Municipal de Nelas, Junta de Freguesia de

Apoio





REDE PORTUGUESA
DE MOINHOS

MOINHOS
2024
ABERTOS



Moinho do Avô Lila

Descrição do Moinho

Distrito Viseu

Concelho Nelas

Localidade Moinhos

Designação Moinho do Avô Lila

Descrição Moinho de água de rodizio

Morada Moinhos - Senhorim

Como chegar Na estrada Nelas- Senhorim cortar à direita na ro-
tunda do Vinho em direção à povoação da Quinta do
Lila e depois seguir um trilho à direita antes da aldeia

Telefone 963 707 371 (CMN)

E-mail sergio.esanto@cm-nelas.pt

Proprietário Sr. Manuel

**Para visitar (todo
o ano)** Marcação prévia

Programa

07 de abril (domingo - DIA NACIONAL DOS MOINHOS)


Horário 9H00 - 12H30

Atividades Caminhada por entre as margens do Rio Castelo e
do seu afluente Rio Videira, ao encontro das suas
paisagens bucólicas e dos seus moinhos seculares;
Visita guiada pelos técnicos de Património Cultural
do Município de Nelas.

Contactos CMN: 232941300

Apoios Câmara Municipal de Nelas, Junta de Freguesia de
Senhorim

Apoio





REDE PORTUGUESA
DE MOINHOS

MOINHOS
2024
ABERTOS



Moinho do da Piseira

Descrição do Moinho

Distrito Viseu

Concelho Nelas

Localidade Moinhos

Designação Moinho da Piseira

Descrição Moinho de Água recuperado com dois rodízios em metal, utiliza a água de uma levada do Rio Castelo no lugar da Piseira

Morada Moinhos - Senhorim

Como chegar Na estrada Nelas- Senhorim cortar à direita na rotunda do Vinho em direção à povoação dos Moinhos, seguir um trilho à esquerda antes da aldeia

Telefone 963 707 371 (CMN)

E-mail sergio.esanto@cmn-nelas.pt

Proprietário Sr. Manuel

Para visitar (todo o ano) Mediante marcação

Programa

07 de abril (domingo - DIA NACIONAL DOS MOINHOS)

Horário 9H00 - 12H30


Caminhada por entre as margens do Rio Castelo e do seu afluente Rio Videira, ao encontro das suas

Atividades paisagens bucólicas e dos seus moinhos seculares; Visita guiada pelos técnicos de Património Cultural do Município de Nelas.

Contactos CMN: 232941300

Apoios Câmara Municipal de Nelas, Junta de Freguesia de Senhorim

Apoio





REDE PORTUGUESA
DE MOINHOS

MOINHOS
2024
ABERTOS



Atafona de Linho

Descrição do Moinho

Distrito Aveiro

Concelho Castelo de Paiva

Localidade Parque das Tílias

Designação Casa dos Engenhos

Descrição Atafona de moer linho

Morada Parque das Tílias, Sobrado, C Paiva

Como chegar E.N 222

Coordenadas GPS N.41.044926 W 8.274062

Telefone 255 689 246

E-mail adeppaiva@gmail.com

Proprietário ADEP - Castelo de Paiva

Para visitar (todo o ano) Marcação por telefone

Programa

06 de abril (sábado)

Horário 10H00 - 12H00 | 14H00 - 18H00

Atividades Visita guiada ao espaço de instalação

Contactos 255 689 486

Apoios Voluntariado

07 de abril (domingo - DIA NACIONAL DOS MOINHOS)

Horário 10H00 - 12H00

Atividades Visita guiada ao espaço de instalação

Contactos 255689486

Apoios Voluntariado

Apoio

ADEP

ASSOCIAÇÃO DE ESTUDO E DEFESA DO PATRIMÓNIO
HISTÓRICO-CULTURAL DE CASTELO DE PAIVA





Atafona—engenho de galgas

Descrição do Moinho

Distrito Aveiro

Concelho Castelo de Paiva

Localidade Parque das Tílias

Designação Casa dos Engenhos

Descrição Engenhos de galgas para moagem de azeitona, movido por atafona

Morada Parque das Tílias, Sobrado, C Paiva

Como chegar E.N 222

Coordenadas GPS N.41.044926 W 8.274062

Telefone 255 689 246

E-mail adeppaiva@gmail.com

Proprietário ADEP - Castelo de Paiva

Para visitar (todo o ano) Marcação por telefone

Programa

06 de abril (sábado)

Horário 10H00 - 12H00 | 14H00 - 18H00

Atividades Visita guiada ao espaço de instalação

Contactos 255 689 486

Apoios Voluntariado

07 de abril (domingo - DIA NACIONAL DOS MOINHOS)

Horário 10H00 - 12H00

Atividades Visita guiada ao espaço de instalação

Contactos 255689486

Apoios Voluntariado

Apoio

ADEP

ASSOCIAÇÃO DE ESTUDO E DEFESA DO PATRIMÓNIO
HISTÓRICO-CULTURAL DE CASTELO DE PAIVA





Moinho do Parque do Rio Maior

Descrição do Moinho

Distrito Aveiro

Concelho Santa Maria da Feira

Localidade Lourosa

Designação Moinho do Parque do Rio Maior

Descrição Moinho de água

Morada Avenida de Lourosa

Coordenadas GPS 40°58'50.3"N 8°33'06.8"W/40.980650, -8.551893

Telefone 938 900 505/227 442 508

E-mail secretaria@jf-lourosa.com

Proprietário Junta de Freguesia de Lourosa

Para visitar (todo o ano) Por marcação

Programa

06 de abril (sábado)

Horário 09H00 - 12H00 | 14H00 - 18H00

Atividades Visitas guiadas.

Contactos 938 900 505 / 227 442 508

07 de abril (domingo - DIA NACIONAL DOS MOINHOS)

Horário 10H00 - 12H00 | 14H00 - 16H00

Atividades Visitas guiadas.

Contactos 938 900 505 / 227 442 508

Apoio





REDE PORTUGUESA
DE MOINHOS

**MOINHOS
2024
ABERTOS**



Moinho do Casqueira

Descrição do Moinho

Distrito	Aveiro
Concelho	Santa Maria da Feira
Localidade	União de Freguesias de Lobão, Gião, Louredo e Guisande
Designação	Moinho do Casqueira
Descrição	Moinho de água
Morada	Rua do Casqueira
Coordenadas GPS	Ponto de encontro: 40° 59' 34" norte, 8° 30' 39" oeste
Telefone	919 018 855
E-mail	kim_silva5@hotmail.com
Moleiro	Joaquim Batista da Silva
Proprietário	Joaquim Batista da Silva
Para visitar (todo o ano)	Contactar 919018855

Programa

06 de abril (sábado)

Horário	10H00 - 13H30 15H00 - 16H00
Atividades	Cozedura de pão no forno contíguo ao moinho
Contactos	919 018 855

07 de abril (domingo - DIA NACIONAL DOS MOINHOS)

Horário	14H00-17H30
Atividades	Demonstração de funcionamento e constituintes do moinho a água. Lanche convívio.
Contactos	919 018 855
Apoios	Amigos e família

Apoio





Núcleo Museológico do Moinho e do Pão

Descrição do Moinho

Distrito Aveiro

Concelho Oliveira de Azeméis

Localidade UL

Designação Parque Temático Molinológico – Núcleo Museológico do Moinho e do Pão

Descrição Moinhos de Água de rodizio para moagem de cereal e a montante deste núcleo, diversos rodizios para moagem de casca de arroz

Morada Rua da Ponte da Igreja, nº193; 3720-604 UL

Como chegar A 30 minutos do Porto; A 5 minutos do nó de Estarreja da A1 e A29; Após sair da auto-estrada (A1) tomar a variante em direção a Oliveira de Azeméis, sair para Travanca e seguir as indicações do Parque Temático Molinológico; A 10 minutos da saída de Oliveira de Azeméis (A32).

Coordenadas

GPS 40°48'52.51" N 8°29'48.77" W

Telefone 925 661 458

E-mail geral.aptm@gmail.com

Proprietário Associação do Parque Temático Molinológico

Para visitar (todo o ano) Sim

Programa

06 de abril (sábado)

Horário 09H00 - 13H00 | 14H00 - 18H00

Atividades Visitas livres e gratuitas aos moinhos

Horário 09H00 - 13H30

Atividades Ação de Voluntariado – limpeza e manutenção das áreas envolventes do PTM e Almoço/Convívio

Contactos 925 661 458

07 de abril (domingo - DIA NACIONAL DOS MOINHOS)

Horário 09H00 - 13H00 | 14H00 - 18H00

Atividades Visitas livres e gratuitas aos moinhos

Contactos 925 661 458

14 de abril (sábado)

Horário 09H00 - 13H00 | 14H00 - 18H00


Atividades Visitas livres e gratuitas aos moinhos

Horário 10H00

Atividades Caminhada Dia Nacional dos Moinhos, percurso de cerca de 6 kms pelos Percursos Pedestres do PTM

Contactos 925 661 458

Apoio





Moinho do Cabo

Descrição do Moinho

Distrito Aveiro

Concelho Vale de Cambra

Localidade Paraduça

Designação Moinho do cabo

Descrição Moinho de água comunitário

Morada Paraduça

Como chegar Carro / pé

Coordenadas GPS 40°48'23"N 8°15'56" W

Telefone 912 499 925

E-mail adtpcparaduca@gmail.com

Moleiro Habitantes da aldeia

Proprietário Comunitário

Para visitar (todo o ano) Contactar 912 499 925

Programa


06 e 07 de abril (sábado e domingo - DIA NACIONAL

Horário 09H00-19H00

Atividades Moinho aberto para visita

Contactos 912 499 925

Apoio





Moinho das Bouças

Descrição do Moinho

Distrito Aveiro

Concelho Vale de Cambra

Localidade Paraduça

Designação Moinho das Bouças

Descrição Moinho de água comunitário

Como chegar Carro /pé

Coordenadas GPS 40°48'28"N 8°15'58" W

Telefone 912 499 925

E-mail adtpcparaduca@gmail.com

Moleiro habitantes da aldeia

Proprietário Comunitário

Para visitar (todo o ano) Contactar 912 499 925

Programa

06 e 07 de abril (sábado e domingo - DIA NACIONAL)

Horário 09H00-19H00

Atividades Moinho aberto para visita

Contactos 912 499 925

Apoio





Moinho da Cavada

Descrição do Moinho

Distrito Aveiro

Concelho Vale de Cambra

Localidade Paraduça

Designação Moinho do Cavada

Descrição Moinho de água comunitário

Como chegar Carro /pé

Coordenadas 40°48'27"N 8°16'03" W

GPS

Telefone 912 499 925

E-mail adtpcparaduca@gmail.com

Moleiro Habitantes da aldeia

Proprietário Comunitário

Para visitar (todo o ano) Contactar 912 499 925

Programa

06 e 07 de abril (sábado e domingo - DIA NACIONAL)

Horário 09H00-19H00

Atividades Moinho aberto para visita

Contactos 912 499 925

Apoio





Moinho do Bromeiral

Descrição do Moinho

Distrito Aveiro

Concelho Vale de Cambra

Localidade Paraduça

Designação Moinho do Bromeiral

Descrição Moinho de água comunitário

Como chegar Carro / pé

Coordenadas GPS 40°48'27"N 8°16'03" W

Telefone 912 499 925

E-mail adtpcparaduca@gmail.com

Moleiro Habitantes da aldeia

Proprietário Comunitário

Para visitar (todo o ano) Contactar 912 499 925

Programa


06 e 07 de abril (sábado e domingo - DIA NACIONAL)

Horário 09H00-19H00

Atividades Moinho aberto para visita

Contactos 912 499 925

Apoio





Moinho do Vale das Senhoras

Descrição do Moinho

Distrito Aveiro

Concelho Águeda

Localidade Paradela - Espinhel

Designação Moinho do Vale das Senhoras

Descrição Moinho de rodízio com um casal de mós

Como chegar Tomando como ponto de partida a cidade de Águeda, tomando a N1 e logo depois da saída sul da cidade, deve cortar à direita para a N233 na direção de Aveiro e Oiã. Alguns quilómetros à frente, no lugar da Piedade e junto a um largo, deve virar à esquerda na direção de Paradela e Barrô. O lugar de Paradela situa-se cerca de 1,5 km mais à frente. Aí poderá contactar o proprietário do moinho para obter as indicações para chegar ao moinho

Telefone 910 715 233

E-mail richardferreira@live.com

Moleiro Ernesto Ferreira Pires

Proprietário Ernesto Ferreira Pires

Para visitar (todo o ano) Contactar proprietário

Programa

06 e 07 de abril (sábado e domingo - DIA NACIONAL)

Horário 7H00-21H00

Atividades A trabalhar e aberto a visitas. Oferta de pão, sopa e rojão.

Contactos 910 715 233

Apoios Câmara Municipal de Águeda

Apoio





REDE PORTUGUESA
DE MOINHOS

MOINHOS
2024
ABERTOS



Moinho da Fonte de Ançã

Descrição do Moinho

Distrito Coimbra

Concelho Cantanhede

Localidade Ançã

Designação Moinho da Fonte de Ançã

Descrição Moinho de água, com dois par de mós, movido pela água da Nascente de Ançã. Com cozinha de lume, forno e quarto do moleiro.

Morada Rua Dr. Jaime Cortesão

Como chegar Junto da Fonte e Piscina Natural, na zona histórica da vila de Ançã – Cantanhede

Coordenadas GPS 40.272701, -8.525317

Telefone 963 038 463 Francisco Parreiral

E-mail teatronovorumo@gmail.com

Moleiro Francisco Manuel Vaz Parreiral

Proprietário Família Beltrão Piores Batista

Para visitar (todo o ano) Contactar Grupo de Teatro Novo Rumo de Ançã ou o Posto Turismo de Ançã

Programa

06 de abril (sábado)

Horário 10H00 – 13H00 | 15H00-18H00

Atividades Atividades de limpeza da vala e dos rodízios. Abertura e moagem de cereais.
18H00 - Inauguração Da Exposição: “Moinhos e lagares na Vila de Ançã”

Contactos Francisco Manuel Vaz Parreiral

07 de abril (domingo - DIA NACIONAL DOS MOINHOS)


Horário e Atividades **10H00** – Abertura e moagem de cereais. Recriação histórica do ambiente do moinho por elementos do Grupo De Teatro Novo Rumo (Teatro de Amadores de Ançã): tarefas de moagem, sopa na panela de ferro, café de borra e quadros cénicos no exterior.

15H00 – Abertura da Exposição “ Moinhos e lagares na Vila de Ançã”;

17H00 – Momento de animação e poesia.

Apoios Câmara Municipal de Cantanhede

Apoio





REDE PORTUGUESA
DE MOINHOS

MOINHOS
2024
ABERTOS



Moinhos do Lograssol

Descrição do Moinho

Distrito Aveiro

Concelho Mealhada

Localidade Lograssol

Designação Moinhos do Lograssol

Descrição Moinho de água, com dois par de mós, movido pela água da Nascente de Ançã. Com cozinha de lume, forno e quarto do moleiro.

Morada Parque dos Moinhos do Lograssol, Vacariça

Como chegar Na estrada EN1/IC2 saia na rotunda com direção ao Luso, seguindo pela estrada N234, 2,1km, vire à direita em direção a R. Vale de Maias, 1,3 km, vire à direita em direção a R. Principal/EM620-1, 300 m, vire à esquerda, 350 m, Convergir com EM620, vire à esquerda para continuar na EM620. O destino encontra-se à direita, 600 m. Parque de Merendas do Lograssol

Coordenadas GPS 40.38090798314969, -8.405265925311273

Telefone 231 200 980 ou 231 205 389

E-mail gabpresidencia@cm-mealhada.pt

Proprietário Câmara Municipal da Mealhada

Para visitar (todo o ano) Visita livre

Programa

06 de abril (sábado)

Horário 9H30-17h00

Atividades

- 9H30-12H00** (Telma Rafael – 916 809 349)
- Caminhada “Trilho dos Moinhos da Vacariça”;
- 10H00-17H00**
- Confeção e cozedura do pão tradicional da Mealhada em forno a lenha (Cláudia Pereira – 966 717 405);
- Mercadinho dos Moinhos (Artesanato, Produtos Biológicos, Doçaria, etc.) (Lídia Dias – 965 346 680);
- 12H00-17H00** (arcapego@gmail.com)
- Tasquinha da ARCAP (Associação Recreativa e Cultural dos Amigos do Pego);
- 15H00-16H00** (João Pedro - 962949191)
- Animação Grupo de cavaquinhos “GEDEPOS”;
- 16H00-17H00** (Daniel Vieira - 966028500)
- Xaranga Popular – Filarmónica Pampilhosense

Apoio





Moinhos do Lograssol (cont.)

Programa

08 de abril (segunda)

Horário 10H00-17H00

10H00 - 12H00

- Oficina criativa - "Moinhos de vento criativos" (Inês Abrantes – 962 542 700)


10H00 - 17H00

- Confeção e cozedura do pão tradicional da Mealhada em forno a lenha (Cláudia Pereira – 966 717 405);

Atividades - Eco-moinho - oficina de reutilização (Daniel Morais - 932 893 538);
- Histórias da Biblioteca Municipal da Mealhada “ Há histórias no moinho” (Gisela Ferreira – 917 512 143);
- Os cereais – do moinho à sua importância na alimentação (Lídia Dias – 965 346 680);
- Moinhos (des)construídos (Lídia Dias – 965 346 680)

Apoios Câmara Municipal da Mealhada, Junta de Freguesia da Vacariça, Cruz Vermelha Portuguesa, Escola Profissional Vasconcellos Lebre, Associação Recreativa e Cultural dos Amigos do Pego, GEDEPA - Grupo Etnográfico de Defesa do Património e Ambiente da Região de Pampilhosa, Filarmónica da Pampilhosa, Câmara Municipal da Mealhada - Centro de Interpretação Ambiental, Biblioteca Municipal da Mealhada

Apoio





Moinho de Santa Cristina

Descrição do Moinho

Distrito Aveiro

Concelho Mealhada

Localidade Santa Cristina

Designação Moinho de Santa Cristina

Descrição Moinho de água em funcionamento

Morada Parque da Fonte de Santa Cristina, Rua da Fonte, Santa Cristina 3050-508 Vacariça

Coordenadas GPS 40.348744, -8.384421

Telefone 967 785 318

E-mail inesdaniela_21@hotmail.com

Proprietário Dulce Duarte V. L. Pires

Para visitar (todo o ano) O moinho encontra-se fechado, só mediante contacto e agendamento

Programa

07 de abril (domingo - DIA NACIONAL DOS MOINHOS)

Horário 10H00-17h00

Atividades
10H00-17H00 (Inês Duarte – 967 785 318)
 - Feirinha de sabores e petiscos;
12H00-17H00 (Inês Duarte – 967 785 318)
 - Certame de Sopas e Petiscos
14H30-15H30 (Diogo – 916837624)
 - Workshop “Cerveja artesanal com cereais” ;
15H30-17H00 (Liliana Duarte – 965036001)
 - Animação com os gaiteiros "Os Katembas"

08 de abril (segunda)


Horário 10H00-17h00

Atividades Moinho aberto mediante marcação

Contactos Inês Duarte – 967 785 318

Apoios Grupo Cénico de Santa Cristina, Centro Cultural e Social da Ferraria, Câmara Municipal da Mealhada

Apoio





REDE PORTUGUESA
DE MOINHOS

MOINHOS
2024
ABERTOS



Moinhos da Zangarinheira

Descrição do Moinho

Distrito Aveiro

Concelho Estarreja

Localidade Avanca

Designação Moinhos da Zangarinheira

Descrição Moinhos a água com 4 mós

Morada Rua Outeiro da Bandeira

Como chegar Via estrada

Telefone 969 509 391

E-mail geral@broadavanca.com

Moleiro José Santos "Meioto"

Proprietário José Santos "Meioto"

Para visitar (todo) Por marcação

Programa

07 de abril (domingo - DIA NACIONAL DOS MOINHOS)


Horário 09H00 - 12H00 | 14H00 - 17H00

Atividades Moagem - feitura de broa de milho

Contactos 969 509 391

Apoios Confraria da Broa d'Avanca

Apoio





REDE PORTUGUESA
DE MOINHOS

MOINHOS
2024
ABERTOS



Moinho da Passagem

Descrição do Moinho

Distrito Aveiro

Concelho Estarreja

Localidade Canelas

Designação Moinho da Passagem

Descrição Moinho de água composto por 2 casas com 2 mós cada

Morada Rua da Continha

Como chegar Carro

Coordenadas 40°42'50"N8°32'14"W

Telefone 914 071 270

E-mail rogerioesaramago@gmail.com

Moleiro Rogério Saramago

Proprietário Rogério Saramago

Para visitar (todo) Sim

Programa


06 e 07 de abril (sábado e domingo - DIA NACIONAL)

Horário 10H00 - 13H00 | 14H00 - 19H00

Atividades Moagem de farinha

Contactos 914 071 270

Apoio





REDE PORTUGUESA
DE MOINHOS

MOINHOS
2024
ABERTOS



Moinho Quinta do Marinheiro

Descrição do Moinho

Distrito	Aveiro
Concelho	Estarreja
Localidade	Avanca
Designação	Moinho Quinta do Marinheiro
Descrição	Moinho a água com 4 mós
Morada	Quinta do Marinheiro - Museu Egas Moniz
Como chegar	Via estrada
E-mail	geral@broadavanca.com
Moleiro	Um confrade
Proprietário	Câmara Municipal de Estarreja
Para visitar (todo o ano)	Por marcação

Programa

07 de Abril 2023 (domingo - DIA NACIONAL DOS MOINHOS)


Horário 10H00 - 12H00 | 15H00 - 17H00

Atividades Moagem e degustação de broa de milho

Contactos geral@broadavanca.com

Apoios Câmara Municipal de Estarreja e Confraria Broa D'Avanca

Apoio





REDE PORTUGUESA
DE MOINHOS

MOINHOS
2024
ABERTOS



Moinho do Estanqueiro

Descrição do Moinho

DistritoAveiro

ConcelhoSever do Vouga

LocalidadeCouto de Esteves

DesignaçãoMoinho do Estanqueiro

DescriçãoMoinho de água

MoradaRua do Pelourinho - Couto de Esteves

Como chegar Localiza-se à entrada da localidade junto à estrada principal de acesso a Couto de Esteves

Coordenadas GPS 40.75727 -8.31909

Telefone927 419 566 Natália Braga

E-mailagora.lance@gmail.com

MoleiroSr. Pedro Leitão ou LANCE

ProprietárioLANCE - Liga dos Amigos e Naturais de Couto de Esteves

Para visitar (todo o ano) Mediante pedido

Programa

07 de abril (domingo - DIA NACIONAL DOS MOINHOS)

Horário10H15 - 11H30

AtividadesCaminhada / Visitação / Storytelling sobre o ciclo do milho

Contactos927419566 Natália Braga

ApoiosLANCE Liga dos Amigos e Naturais de Couto de Esteves; AL Sabor@Arte

Apoio





REDE PORTUGUESA
DE MOINHOS

MOINHOS
2024
ABERTOS



Moinho da Encosta dos Túneis

Descrição do Moinho

DistritoAveiro

ConcelhoSever do Vouga

LocalidadeParadela do Vouga

DesignaçãoMoinho da Encosta dos Túneis

DescriçãoMoinho de água

MoradaRua da Portela nº 261 3740-078 Sever do Vouga

Como chegar Junto à antiga Estação Ferroviária de Paradela seguir o percurso da Ecopista do Vouga em direção à Ponte do Poço de S. Tiago

Coordenadas GPS 40.702377,-8.361618

Telefone234 591 537

E-mailencostadostuneis@gmail.com

MoleiroSr. Abel Rocha

ProprietárioManuel Costa dos Santos

Para visitar (todo o ano) Visitas Pedagógicas mediante marcação

Programa

06 de abril (sábado)

Horário11H30 - 16H00

AtividadesVisitação / Storytelling da moagem do milho / Showcooking / Degustação / Jogos Tradicionais

Contactos234 591 537

Apoio



**SEVER
DO VOUGA**
município





REDE PORTUGUESA
DE MOINHOS

MOINHOS
2024
ABERTOS



Moinho Quinta da Cortinha

Descrição do Moinho

DistritoAveiro

ConcelhoSever do Vouga

LocalidadeSever do Vouga

DesignaçãoMoinho da Quinta da Cortinha

DescriçãoMoinho de água

MoradaInserido no Parque do Passadiço da Frente Ribeirinha

Como chegarAcesso pelo Parque Urbano

Coordenadas GPS40.72933 -8.36711

Telefone918 527 642 - 919 237 259

E-mailpcarvalho@hotmail.com

MoleiroMaria Elisa Tavares Carvalho Martins Pereira

ProprietárioMaria Elisa Tavares Carvalho Martins Pereira

Para visitar (todo o ano)Mediante marcação

Programa

06 de abril (sábado)

Horário10H15 - 11H15

AtividadesRecepção aos "Padeirinhos de Sever do Vouga" / Storytelling: História do moinho e Interpretação do ciclo do milho

Contactos918 527 642 - 919 237 259

Apoio



SEVER
DO VOUGA
município





Moinho do Porto de Riba

Descrição do Moinho

Distrito	Aveiro
Concelho	Albergaria-a-Velha
Localidade	Soutelo_ - Branca
Designação	Moinho do Porto de Riba
Descrição	Moinho de rodízio com dois casais de mós acionados pelas águas do rio Jardim. cuja construção remonta pelo menos ao séc. XIX. Mais recentemente foi adquirido e recuperado pela APPACDM. Além da moagem do milho aqui também se moía a "brença", nome por que São conhecidos os—cachuços (caroços) mais pequenos, que eram recolhidos à saída do escarador. Juntava-se o milho e a aveia. sendo depois moído para alimentação dos animais de criação. Próximo dos campos do Baixo Vouga, onde se produz também arroz. este moinho era também usado para o descasque do arroz. utilizando-se para tal uma forra de cortiça entre as suas mós.
Morada	Soutelo-Branca
Coordenadas GPS	N 40° 44' 30.75" W8° 30' 56.67"
Telefone	234 529 300 - Geral Município 964 852 743 Serviço Turismo/Sandra Figueiredo 919 756 499 Serviço Turismo/Tânia Coelho
E-mail	turismo@cm-albergaria.pt
Proprietário	APPACDM – Associação Portuguesa de Pais e Amigos dos Cidadãos com Deficiência Mental
Para visitar (todo o ano)	Mediante marcação

Programa



06 de abril (sábado)

Horário 10H00-12H00

Atividades Visita aos Moinhos e Hora do conto

Contactos 234 529 300 - Geral Município
964 852 743 Serviço Turismo/Sandra Figueiredo
919 756 499 Serviço Turismo/Tânia Coelho

Apoio





Moinho de Baixo

Descrição do Moinho

Distrito	Aveiro
Concelho	Albergaria-a-Velha
Localidade	Ribeira de Fráguas
Designação	Moinho de Baixo
Descrição	Moinho de rodízio com um único casal de mós acionado pelas águas do Rio Fílveda, remontando pelo menos ao século XIX. Este moinho foi adquirido e recuperado pelo Rancho Folclórico da Ribeira de Fráguas. Aqui moía-se essencialmente o milho antigo de grão mais claro, cultivado nos campos da aldeia, e mais esporadicamente o trigo e o centeio para a feitura do "pão nosso de cada dia". Nas imediações desta unidade moageira, ao longo das margens do Ribeiro, cultivava-se a vinha, e segundo relatos de alguns dos antigos consortes, aqui também se moía a grainha das uvas e os resíduos (secos) do bagaço, utilizados na alimentação dos porcos de criação doméstica. A montante encontram-se os Moinhos da Ribeira, cuja visita é excelente pretexto para um agradável passeio ao longo das margens do rio, apreciando a beleza natural deste espaço.
Morada	Ribeira de Fráguas
Coordenadas GPS	N 40° 44' 38.64" W 8° 26' 19.07"
Telefone	234 529 300 - Geral Município 964 852 743 Serviço Turismo/Sandra Figueiredo 919 756 499 Serviço Turismo/Tânia Coelho
E-mail	turismo@cm-albergaria.pt
Proprietário	Rancho Folclórico de Ribeira de Fráguas
Para visitar (todo o ano)	Mediante marcação

Programa

07 de abril (domingo - DIA NACIONAL DOS MOINHOS)

Horário 09H30 – 13H00

Atividades Visita aos Moinhos e Caminhada

Contactos 234 529 300 - Geral Município
964 852 743 Serviço Turismo/Sandra Figueiredo
919 756 499 Serviço Turismo/Tânia Coelho

Apoio





REDE PORTUGUESA
DE MOINHOS

MOINHOS
2024
ABERTOS



Moinho Chão do Ribeiro

Descrição do Moinho

Distrito Aveiro

Concelho Albergaria-a-Velha

Localidade Mouquim – Valmaior

Designação Moinho Chão do Ribeiro

Descrição

Moinho de rodízio com um único casal de mós acionado pelas águas do Ribeiro de Mouquim. Era uma unidade que originalmente pertencia a várias famílias da aldeia. Os seus donos eram pequenos e médios lavradores, que o usavam de forma regular mediante uma escala de horas previamente acordada. Mais recentemente foi adquirido e recuperado pela Junta de Freguesia local, continuando ao dispor da população, que ao retomar as suas idas ao moinho para moer o cereal, mantém vivo este património e preserva uma parte importante da herança cultural da aldeia.

Morada Mouquim – Valmaior

Coordenadas GPS N 40° 41' 49.97" W 8° 26' 17.49"

Telefone 234 529 300 - Geral Município
964 852 743 Serviço Turismo/Sandra Figueiredo
919 756 499 Serviço Turismo/Tânia Coelho

E-mail turismo@cm-albergaria.pt

Proprietário Junta de Freguesia de Albergaria-a-Velha e Valmaior

Para visitar (todo o ano) Mediante marcação

Programa


07 de abril (domingo - DIA NACIONAL DOS MOINHOS)

Horário 09H30 – 13H00

Atividades Visita aos Moinhos e Caminhada

Contactos 234 529 300 - Geral Município
964 852 743 Serviço Turismo/Sandra Figueiredo
919 756 499 Serviço Turismo/Tânia Coelho

Apoio





Moinhos do Regatinho

Descrição do Moinho

Distrito Aveiro

Concelho Albergaria-a-Velha

Localidade Vilarinho de S. Roque

Designação Moinhos do Regatinho

Descrição

Conjunto de dois moinhos de rodízio, com um casal de mós cada, são acionados pelas águas do Rio Fílveda e encontram-se no núcleo mais antigo de Vilarinho de S. Roque. Denominados Moinho da Quingosta e Moinho do Silva pertencem a várias famílias da aldeia. Os seus donos eram pequenos e médios lavradores, que os usavam de forma regular mediante uma escala de horas previamente acordada. Atualmente continuam a ser utilizados por alguns dos habitantes da aldeia, que aqui moem farinhas para os animais ou para a cozedura de broa e outros produtos tradicionais. Deliciosas são as papas de carolo que se podem novamente saborear por quem utilize a farinha destes moinhos para a sua confeção.

Morada Vilarinho de S. Roque - Ribeira de Fráguas

Coordenadas GPS N 40° 45'28.45" W 8° 25'19.91"

Telefone 234 529 300 - Geral Município
964 852 743 Serviço Turismo/Sandra Figueiredo
919 756 499 Serviço Turismo/Tânia Coelho

E-mail turismo@cm-albergaria.pt

Proprietário AVILAR- Associação para a Promoção e Desenvolvimento da Aldeia de Vilarinho de S. Roque

Para visitar (todo o ano) Mediante marcação

Programa

06 de abril (sábado)

Horário 14H30 - 20H30

Aventura pela Aldeia
Moinhos a Moer

Atividades Visita Guiada à Aldeia
Workshop Cozer Broa
Jantar Temático

Contactos 934 757 460 / 914 001 253

Apoio





REDE PORTUGUESA
DE MOINHOS

MOINHOS
2024
ABERTOS



Moinho da Quinta da Ribeira

Descrição do Moinho

Distrito Aveiro

Concelho Albergaria-a-Velha

Localidade Ribeira de Fráguas

Designação Moinho da Quinta da Ribeira

Descrição

Conjunto de dois moinhos de rodízio, os moinhos da Quinta da Ribeira tinham um único casal de mós cada, acionado pelas águas do Rio Fílveda. A sua construção remonta pelo menos ao séc. XIX. São ambos moinhos de consortes ou de herdeiros, originalmente pertencentes a várias famílias de Ribeira de Fráguas, que dividiam a sua utilização horária da água. Mais recentemente foram adquiridos e recuperados pelo Rancho Folclórico de Ribeira de Fráguas. A jusante deste conjunto encontra-se o Moinho de Baixo, cuja visita é um excelente pretexto para um agradável passeio ao longo das margens do rio, apreciando a beleza natural deste espaço.

Morada Ribeira de Fráguas

Coordenadas GPS N 40° 44' 38.64" W 8° 26' 19.07"

Telefone 234 529 300 - Geral Município
964 852 743 Serviço Turismo/Sandra Figueiredo
919 756 499 Serviço Turismo/Tânia Coelho

E-mail turismo@cm-albergaria.pt

Proprietário Rancho Folclórico de Ribeira de Fráguas

Para visitar (todo o ano) Mediante marcação

Programa

07 de abril (domingo - DIA NACIONAL DOS MOINHOS)

Horário 09H30 – 13H00

Atividades Visita aos Moinhos e Caminhada

Contactos 234 529 300 - Geral Município
964 852 743 Serviço Turismo/Sandra Figueiredo
919 756 499 Serviço Turismo/Tânia Coelho

Apoio





Moinho de São Marcos de Baixo

Descrição do Moinho

Distrito Aveiro

Concelho Albergaria-a-Velha

Localidade São Marcos

Designação Moinho de São Marcos de Baixo

Descrição

O Moinho de São Marcos de Baixo III remonta ao século XIX e era uma das 11 unidades molinológicas que existiam ao longo de 5 km do Ribeiro de São Marcos. Era constituído por uma casa com superfície coberta de 20m², dependência com 30m², logradouro e tinha originalmente três casais de mós, dos quais resta hoje apenas um, outrora pertencente a um moleiro profissional. O moinho ficou inativo a partir da década de 70 e após a sua requalificação tornou-se um atrativo molinológico de grande interesse na freguesia de Albergaria-a-Velha.

Morada São Marcos

Coordenadas GPS N 40° 40' 41.84" W8° 30' 42.51"

Telefone 234 529 300 - Geral Município
964 852 743 Serviço Turismo/Sandra Figueiredo
919 756 499 Serviço Turismo/Tânia Coelho

E-mail turismo@cm-albergaria.pt

Proprietário Privado

Para visitar (todo o ano) Mediante marcação

Programa

07 de abril (domingo - DIA NACIONAL DOS MOINHOS)

Horário 14H30-16H30

Atividades Visita ao Moinho e Aula de Yoga

Contactos 234 529 300 - Geral Município
964 852 743 Serviço Turismo/Sandra Figueiredo
919 756 499 Serviço Turismo/Tânia Coelho

Apoio





Atafona do Sobreiro

Descrição do Moinho

Distrito Aveiro

Concelho Albergaria-a-Velha

Localidade Sobreiro

Designação Moinho de São Marcos de Baixo

Descrição Construída no início do séc. XIX, teve como primeiro proprietário Manuel Gonçalves da Silva “Salvador”, natural do lugar do Sobreiro. Este moinho “de sangue” encontra-se num compartimento térreo de uma antiga casa da lavoura, tendo este uma área de 33m², com piso de terra batida e um sobrado onde se situa o casal de mós. A atafona terá deixado de ser utilizada no início dos anos 50, no entanto todo o engenho encontra-se em bom estado de conservação, estando todo o sistema de transmissão em perfeito funcionamento e com grande nível de afinação, motivos que levaram a atafona do Sobreiro a ser considerada uma raridade a nível regional e nacional.

Morada Sobreiro

Coordenadas GPS N 40° 41' 36.30" W8° 30' 37.68"

Telefone 234 529 300 - Geral Município
964 852 743 Serviço Turismo/Sandra Figueiredo
919 756 499 Serviço Turismo/Tânia Coelho

E-mail turismo@cm-albergaria.pt

Proprietário Privado

Para visitar (todo o ano) Mediante marcação

Programa

06 de abril (sábado)

Horário 14H00 – 15H00

Atividades Visita

Contactos 234 529 300 - Geral Município
964 852 743 Serviço Turismo/Sandra Figueiredo
919 756 499 Serviço Turismo/Tânia Coelho

Apoio





REDE PORTUGUESA
DE MOINHOS

**MOINHOS
2024
ABERTOS**



Moinho de Armação de Ervasas

Descrição do Moinho

DistritoAveiro

ConcelhoÍlhavo

LocalidadeErvasas

DesignaçãoMoinho de Armação de Ervasas

DescriçãoMoinho de armação metálico

MoradaQuinta dos Moinhos, Zona industrial das Ervasas

Como chegarSaída em A17 Ílhavo, e seguir até à zona industrial

Coordenadas GPS 40.587221; -8.637894

Telefone919 359 303

E-mailnunomadail2010@hotmail.com

ProprietárioNuno Madail (Reboques*)

Para visitar (todo o ano) Basta ligar e marcar o dia e a hora

Programa

06 de abril (sábado)

Horário09H30-12H30 | 14H00-16H00

AtividadesVisita ao moinho por marcação

Contactos919 359 303

Apoio





Azenha da Ti Luísa

Descrição do moinho

Distrito Aveiro

Concelho Vagos

Localidade Boco

Designação Azenha da Ti Luísa

Descrição

Azenha localizada no Vale do Boco, Aldeia de Portugal, ainda em funcionamento, reconstruída em 1949, mantendo até hoje as características desta reconstrução, nomeadamente o "Cabouço do Inferno", a "Casa do Moleiro" e a roda vertical. A roda vertical no Vale do Boco é movimentada pela força da água das levadas que percorrem o Vale, desde as nascentes até ao Rio Boco. estas levadas constituem um ponto de interesse, sendo possível percorrê-las num passeio a pé.

Morada Rua das Azenhas (moleiros), Boco, 3840-341 Soza

Como chegar Pela Rua Principal do Boco, estacionar no largo da igreja do Boco, descer a pé até a Azenha da Ti Luísa

Coordenadas 40°32'01.4"N8°39'35.5"W

Telefone 918 178 959

E-mail mneves.alfredo@gmail.com

Moleiro Alfredo Manuel Sobreiro Neves

Proprietário Alfredo Manuel Sobreiro Neves

Para visitar (todo o ano) Verão 09h30-20h00; Inverno 10h30-18h00 (com marcação prévia)

Programa

06 de abril (sábado)

Horário 10H00 - 12H30 | 14H30 - 18H00

Atividades Caminhada nas levadas, visita às azenhas e oficina de Broa Mimoso

Contactos 918 178 959

07 de abril (domingo - DIA NACIONAL DOS MOINHOS)


Horário 09h00 - 12h30 | 14h00 - 18h00

Atividades "Vem beijar a Cruz na Azenha"

Contactos 918 178 959

Apoios Pro.Boco, Confraria dos Sabores da Abóbora, Câmara Municipal de Vagos e Junta de freguesia de Soza

Apoio





REDE PORTUGUESA
DE MOINHOS

MOINHOS
2024
ABERTOS



Moinho do Ti Pascoal

Descrição do moinho

Distrito Aveiro

Concelho Vagos

Localidade Calvão

Designação Moinho do Ti Pascoal

Descrição Moinho de Vento

Morada Rua do Barreiro 3840-069 Calvão

Coordenadas 40.476075, -8.700944

Telefone 936 329 247

E-mail charcoscompanhia@gmail.com

Proprietário Associação Ambiental Charcos & Companhia

Para visitar (todo o ano) Visita livre ao exterior do moinho

Programa

07 de abril (domingo - DIA NACIONAL DOS MOINHOS)


Horário 14H00 - 17H00

Atividades Visitas

Contactos 936 329 247

Apoios Junta de Freguesia de Calvão

Apoio





REDE PORTUGUESA
DE MOINHOS

MOINHOS
2024
ABERTOS



Moinhos da Lagoa (6 moinhos)

Descrição do Moinho

DistritoCoimbra

ConcelhoMira

LocalidadeLagoa

DesignaçãoMoinhos da Lagoa

3 núcleos moageiros num total de 6 moinhos de água de rodízio. Construção típica de madeira em palafita, assemelhando-se aos antigos palheiros do litoral.

DescriçãoÚnicos a trabalhar em Portugal com este tipo de construção. 5 moinhos recentemente recuperados. 1 moinho labora diariamente na moagem do milho e restantes 5 com capacidade para laborar

MoradaRua da Canhota - Lagoa de Mira

Como chegarSaída até Mira. Sentido Praia de Mira, a 1.8Km, na Lagoa à esq. p/ Casal S.Tomé. 650m, à drt. pela rua da Canhota e por terra batida, a 750m, até aos moinhos

Coordenadas GPS 40° 25'52''(N) e 8° 45'18''(W). A17

Telefone912 194 357

Moleiro Ti Praina, Ti Fernando Laranjeiro e Ti Carvalheira

ProprietárioDiversos proprietários (alguns também moleiros)

Para visitar (todo o ano)Marcação prévia p/ grupos: 913 302 251 (Hélder Patrão).

Programa

06 de abril (sábado)

Horário 10h00-12h30 | 14h30-16h00
Mediante marcação prévia


AtividadesVisita guiada aos moinhos

Contactos912 194 357 Nuno Perdiz ou Hélder Patrão

Apoio



**SÍTIO DO
CARTAXO**
ECOTURISMO
LAGOA DE MIRA





REDE PORTUGUESA
DE MOINHOS

MOINHOS
2024
ABERTOS



Moinhos da Fazendeira (6 moinhos)

Descrição do Moinho

DistritoCoimbra

ConcelhoMira

LocalidadeLagoa de Mira

DesignaçãoMoinhos da Fazendeira ou Moinhos do Santos

Bonita propriedade arborizada, rodeada por cursos de água, campos agrícolas e floresta. Um núcleo

Descriçãomoageiro em alvenaria com 6 moinhos de rodízio, mas apenas 2 casais de mós e só 1 a laborar esporadicamente.

MoradaRua Central Sul - Lagoa de Mira

Como chegarA17, saída até Mira. Sentido Praia de Mira e a 1.8Km, na Lagoa de Mira, cortar esq. p/ Casal de S. Tomé. A 1.6Km, cortar à dir. p/ pista ciclo-pedonal. A 80m, à dir. ponte de entrada p/ propriedade

Coordenadas 40°25'35''(N); 8°45'07''(W)

Telefone912 194 357

MoleiroTi Fernando Cruz e Fernando "Ningas"

ProprietárioMaria Eugénia Santos

Para visitar (todo o ano) De manhã às 2^a, 4^a e 6^a - entrar e falar com Fernando "Ningas". Marcação prévia p/ grupos: 913 302 251 (Hélder Patrão)

Programa

6 de abril (sábado)

Horário10h00-12h30 | 14h30-16h00

AtividadesVisita guiada aos moinhos

Contactos912 194 357 Nuno Perdiz ou Hélder Patrão

Apoio



**SÍTIO DO
CARTAXO**
ECOTURISMO
LAGOA DE MIRA





Moinhos da Quinta da Areia (8 moinhos)

Descrição do Moinho

DistritoCoimbra

ConcelhoMira

LocalidadeCasal de São Tomé / Ermida

DesignaçãoQuinta dos Moinhos da Areia ou Moinhos do Miranda
Bela propriedade agrícola, com forte componente etnográfica/didática. Rodeada por campos agrícolas, cursos de água, muito arvoredo e uma lagoa. Com 2

Descriçãonúcleos de alvenaria (1 em ruínas), com total 8 ca-sais de mós. 1 núcleo recentemente recuperado pelo moleiro Manuel "Reco" com 4 moagens a laborar diariamente com milho, trigo, centeio e no descasque de arroz.

MoradaCaminho Municipal - Casal S. Tomé à Calvela

A17, saída Mira. Mira, sentido Praia de Mira. 1,8Km, Lagoa de Mira, cortar esq. p/ Casal S. Tomé

Como chegar(2,5Km). Antes da capela, dir. e 500m, passando ponte, cortar à esq. por estrada de terra batida cerca de 500m. Cortar esq. passar p/ 2 pontes mais 300m.

Coordenadas GPS 40°24'35''(N); 8°44'42''(W)

Telefone936 397 503 - Carlos Miranda

MoleiroManuel "Reco" (919 493 247)

ProprietárioCarlos Miranda

Para visitar (todo o ano) Marcação prévia: 936 397 503 - Carlos Miranda

Programa

06 de abril (sábado)

Horário 10h00-12h30 | 14h30-16h00
Mediante marcação prévia


AtividadesVisita guiada aos moinhos

Contactos912 194 357 Nuno Perdiz ou Hélder Patrão

Apoio



**SÍTIO DO
CARTAXO**
ECOTURISMO
LAGOA DE MIRA





Moinho do Vitorino Nemésio

Descrição do Moinho

DistritoCoimbra

ConcelhoPenacova

LocalidadePortela de Oliveira

DesignaçãoMoinho do Vitorino Nemésio

DescriçãoMoinho de Vento integrado em núcleo com 17 moinhos de vento

MoradaPortela de Oliveira

Como chegarSaída do IP3 (Espinheira, Portela de Oliveira)

Coordenadas GPS40.30370; -8.30590

Telefone239 470 300

E-mail geral@cm-penacova.pt

ProprietárioMunicípio de Penacova

Para visitar (todo o ano)Ao longo de todo o ano

Programa


06 e 07 de abril (sábado e domingo - DIA NACIONAL)

Horário10H00 - 13H00 | 14H00 - 17H00

AtividadesMuseu Aberto Gratuito

Contactos239 470 300


Apoio





REDE PORTUGUESA
DE MOINHOS

MOINHOS
2024
ABERTOS



Moinho da Portela de Oliveira

Descrição do Moinho

DistritoCoimbra

ConcelhoPenacova

LocalidadePortela de Oliveira

DesignaçãoMoinho da Portela de Oliveira

DescriçãoMoinho de Vento

MoradaPortela de Oliveira

Como chegarSaída do IP3 (Espinheira, Portela de Oliveira)

Coordenadas GPS40° 18' 11.42"N – 8° 18' 21.92"W

Telefone239 470 300

E-mail geral@cm-penacova.pt

ProprietárioMunicípio de Penacova

Para visitar (todo o ano) Ao longo de todo o ano

Programa

06 e 07 de abril (sábado e domingo - DIA NACIONAL)

Horário10H00 - 13H00 | 14H00 - 17H00

AtividadesMoinho Aberto Gratuito.

Contactos239 470 300

ApoiosCafetaria Moinho

Apoio





Moinho de Rodízio da Candosa

Descrição do Moinho

DistritoCoimbra

ConcelhoGóis

LocalidadeAldeia da Candosa

DesignaçãoMoinho da Candosa

DescriçãoMoinho de Rodízio

MoradaLevada do Moinho - Aldeia da Candosa

Como chegar Depois de chegar à Vila de Góis fazer a estrada municipal até ao Colmeal

Coordenadas GPS 40.143326, -8.002948

Telefone964 547 495

E-mailcm_candosa@hotmail.com

MoleiroSr. Martins

ProprietárioComissão de Melhoramentos da Candosa

Para visitar (todo o ano) A combinar com a Comissão

Programa

07 de abril (domingo - DIA NACIONAL DOS MOINHOS)

Horário09H30 - 10H00

AtividadesTour Moinhos que fazem farinha

Contactos235 770 110 - Posto Turismo Góis

ApoiosCâmara Municipal de Góis

Apoio





REDE PORTUGUESA
DE MOINHOS

MOINHOS
2024
ABERTOS



Moinho da Lata

Descrição do Moinho

DistritoCoimbra

ConcelhoGóis

LocalidadeLugar da Mata - Vila Nova do Ceira

DesignaçãoMoinho da Lata - Moinho da Cooperativa

DescriçãoMoinho de Rodízio com dois casais de mós

MoradaMoinho da Lata - Mata - Vila Nova do Ceira

Como chegarEN2 - Junto ao lugar da Mata em V.N.C.

Coordenadas GPS40.184952, -8.155310

Telefone235 770 170

E-mailatividades.estrategicas@coopvnc.pt

MoleiroAmorim França

ProprietárioCooperativa de Vila Nova do Ceira

Para visitar (todo o ano)235 770 170

Programa

07 de abril (domingo - DIA NACIONAL DOS MOINHOS)

Horário11H15 - 12H00

AtividadesTour Moinhos que fazem farinha

Contactos235 770 110 - Posto Turismo Góis

ApoiosCâmara Municipal de Góis

Apoio





REDE PORTUGUESA
DE MOINHOS

MOINHOS
2024
ABERTOS



Moinho Pisão Fundeiro

Descrição do Moinho

DistritoCoimbra

ConcelhoGóis

LocalidadePontão do Seladinho

DesignaçãoMoinho do Pisão Fundeiro

DescriçãoMoinho de Rodízio em funcionamento

MoradaMoinho do Pisão Fundeiro - Pontão do Seladinho

Como chegarEN 342 junto à Fábrica da Ponte de Sotão

Coordenadas GPS40.136191, -8.143610

Telefone235 770 110 - Posto Turismo Góis

E-mailturismo@cm-gois.pt

MoleiroSr. Vasco

ProprietárioSr. Vasco

Para visitar (todo o ano)Contactar Posto de Turismo

Programa

07 de abril (domingo - DIA NACIONAL DOS MOINHOS)

Horário10H45 - 11H30

AtividadesTour Moinhos que fazem farinha

Contactos235 770 110 - Posto Turismo Góis

ApoiosCâmara Municipal de Góis

Apoio





Moinho da Serra de Janeanes

Descrição do Moinho

Distrito Coimbra

Concelho Condeixa-a-Nova

Localidade Janeanes

Designação Moinho de Janeanes

Descrição

Moinho de Vento, giratório, construído em madeira sobre uma circunferência de pedra onde existem duas rodas que permitem girar as velas ao sabor do vento. A arquitetura invulgar de construção é caracterizada por um sistema de rotação em que o edifício roda na sua totalidade, ao encontro do melhor vento, sendo operado apenas por uma pessoa

Morada Alto da aldeia de Janeanes

Como chegar Atravessar a aldeia e subir a serra em direção às antenas. A cerca de 1Km do centro de Janeanes

Telefone 239 948 304

Proprietário Câmara Municipal de Condeixa-a-Nova

Para visitar (todo o ano) Mediante marcação prévia

Programa

06 de abril (sábado)


Horário 10H00 - 12H30 | 14H30 - 16H00

Atividades Visita mediante marcação

Contactos 239 948 304

Apoios Câmara Municipal de Condeixa-a-Nova

Apoio





Moinhos da Gândara

Descrição do Moinho

Distrito	Coimbra
Concelho	Figueira da Foz
Localidade	Cunhas - Moinhos da Gândara
Designação	Núcleo Molinológico de Moinhos da Gândara
Descrição	1 moinho de vento, 1 moinho de rodízio e 1 moinho de azenha
Morada	Rua dos Almocreves - Cunhas, 3090-823 Moinhos da Gândara
Como chegar	Vindo do Sul: A17 - sair no nó de Quiaios, seguir pela EN 109 em direção a Mira. Sair na povoação Casal Novo e seguir na direção de Moinhos da Gândara.
Coordenadas GPS	40° 13'46.9"N 8° 46'06.9"W
Telefone	233 40 28 40
E-mail	servico.educativo@cm-figfoz.pt
Proprietário	Município da Figueira da Foz
Para visitar (todo o ano)	Mediante marcação prévia

Programa


06 de abril (sábado)

Horário	10H00 - 13H00 15H00 - 17H00
Atividades	10H00 – Abertura ao Público
	10H30 – Oficina de cerâmica (com queima primitiva na cova, como forma de cozedura ancestral)
	10H30 – 12H30 - Atividades lúdico-pedagógicas (Vento e Água – Serviço Educativo Integrado – Núcleo Museológico do Mar)
	11H00 – Oficina criativa de fabrico de pão: The Bruta Bread: em busca do pão brutalista
	13H00 – Almoço (Associação Cultural Recreativa e Desportiva da Gândara (com inscrição prévia)
	15H30 – Atuação do Grupo de Cantares Sociedade Boa União Alhadense

07 de abril (domingo - DIA NACIONAL DOS MOINHOS)

Horário	10H00 - 13H00 15H00 - 18H00
Atividades	10H00 – Abertura dos moinhos e visita orientada (Associação Mó Gândara)
	10H30 – Continuação da oficina de cerâmica
	10H30 – 12H30 Atividades lúdico-pedagógicas (Massa de Sal – Serviço Educativo Integrado - Núcleo Museológico do Sal)
	11H00 – Recriação e confeção do ciclo da Broa (Associação Mó Gândara)
Contactos	13H00 – Almoço (Associação Mó Gândara – com inscrição prévia)
	15H30 – Atuação do Grupo “As Morenitas da Gândara”
Apoios	servico.educativo@cm-figfoz.pt Junta de Freguesia de Moinhos da Gândara; Mo-Gândara - Associação Cívica de Defesa dos Moinhos e do Ambiente; Associação Cultural Recreativa e Desportiva da Gândara; Sociedade Boa União Alhadense; Carnes da Gândara.


Apoio





REDE PORTUGUESA
DE MOINHOS

MOINHOS
2024
ABERTOS



Moinho do Parque do Lago

Descrição do Moinho

Distrito Coimbra

Concelho Figueira da Foz

Localidade Maiorca

Designação Moinho do Parque do Lago

Descrição Moinho de Vento

Morada Largo da Feira Nova - Parque do Lago

Como chegar EN 111

Coordenadas GPS 40°10'23.8"N 8°44'59.3"W

Telefone 233 930 197

E-mail geral@freguesiademaiorca.pt

Proprietário Junta de Freguesia de Maiorca

Para visitar (todo o ano) Mediante marcação prévia

Programa

07 de abril (domingo - DIA NACIONAL DOS MOINHOS)

Horário 10H00 - 12H00 | 15H00 - 17H00

Atividades Moagem de Cereais

Contactos 233930197

Apoio





Moinho da Serra do Anjo da Guarda / Pousaflores

Descrição do Moinho

Distrito	Leiria
Concelho	Ansião
Localidade	Pousaflores (Serra da Portela)
Designação	Moinho da Serra do Anjo da Guarda / Pousaflores
Descrição	Moinho de vento tradicional – de madeira e giratório
Morada	Monte da Ovelha – Serra da Portela 3240-610 Pousaflores
Como chegar	De Sudeste / Sul – por IC3 / A13 – Chão de Couce – Pousaflores – Portela de São Lourenço; Por Alvaíazere Estrada Nacional 348 até Casal Novo (“S. João de Brito”) - indicação Pousaflores e virar na Portela de S. Lourenço em direção à serra; De Norte / Nordeste por A1 - IC3 / A13 / IC8 – Chão de Couce – Pousaflores – Portela de S. Lourenço; De Oeste A1 – IC8 – IC3 – Chão de Couce – Pousaflores – Portela de S. Lourenço ou A1 – IC8 – Ansião – EN 348 até Casal Novo (“S. João de Brito”) - indicação Pousaflores e virar na Portela de S. Lourenço em direção à serra. Próximo do Parque Eólico da Videira.
Coordenadas GPS	GPS 39°52'21.24"N 8°24'08.25"W
Telefone	236 655 464 (JF Pousaflores); 914 986 769 (Turismo de Ansião); 236 672 025 (Complexo Monumental de Santiago da Guarda)
E-mail	jf-pousaflores@sapo.pt ou turismo@cm-ansiao.pt
Moleiro	Colaborador da Junta de Freguesia de Pousaflores
Proprietário	Junta de Freguesia de Pousaflores
Para visitar (todo o ano)	Através dos contactos indicados

Programa

07 de abril (domingo - DIA NACIONAL DOS MOINHOS)

Horário 14H00 - 17H00

Atividades Abertura e funcionamento do moinho

Contactos 236 655 464 (JF Pousaflores); 914 986 769 (Turismo de Ansião); 236 672 025 (Complexo Monumental de Santiago da Guarda)

Apoios Junta de Freguesia de Pousaflores / Município de Ansião

Apoio





REDE PORTUGUESA
DE MOINHOS

MOINHOS
2024
ABERTOS



Moinhos do Outeiro

Descrição do Moinho


Distrito	Leiria
Concelho	Ansião
Localidade	Santiago da Guarda (Monte Alvão)
Designação	Moinhos do Outeiro
Descrição	Moinho de vento tradicional – de madeira e giratório
Morada	Monte Alvão, Santiago da Guarda 3240-670 Santiago da Guarda
Como chegar	De Norte: A1- Condeixa; IC 3 – em direção aos Sul (Tomar); virar para Rabaçal e seguir sempre na principal até Venda do Brasil (semáforos) – virar para Santiago da Guarda e a cerca de 3km virar para Outeiro, em direção aos moinhos; Outra opção é a vir de Rabaçal, virar para Vale Florido e à direita; mais à frente virar à esquerda para Outeiro. De Sul IC3 – IC8 em direção a Ansião – na rotunda do cântaro, virar à esquerda para Santiago da Guarda (Pingo Doce) e depois de passar o Complexo Monumental (com torre), a 1 km, virar à direita; mais à frente, virar à esquerda, em direção ao Outeiro; De Noroeste (Pombal): A1 – IC 8 e antes de chegar a Ansião, virar para Santiago da Guarda (2 opções: Ramalhais / Vale de Avessada) – seguir em direção a Coimbra e virar em direção ao outeiro antes dos semáforos da Venda do Brasil.
Coordenadas GPS	39°57'46.63"N 8°28'13.64"W
Telefone	236 679 005 (JF Santiago da Guarda); 914 986 769 (Turismo de Ansião); 236 672 025 (Complexo Monumental de Santiago da Guarda)
E-mail	turismo@cm-ansiao.pt junta.freguesia.sg@sapo.pt
Moleiro	Colaborador da Junta de Freguesia de Santiago da Guarda
Proprietário	Junta de Freguesia de Santiago da Guarda
Para visitar (todo o ano)	Através dos contactos indicados

Programa

07 de abril (domingo - DIA NACIONAL DOS MOINHOS)

Horário	14H00 -17H00
Atividades	Abertura e funcionamento do moinho
Contactos	236 679 005 (JF Santiago da Guarda); 914 986 769 (Turismo de Ansião); 236 672 025 (Complexo Monumental de Santiago da Guarda)
Apoios	Junta de Freguesia de Santiago da Guarda / Município de Ansião

Apoio





REDE PORTUGUESA
DE MOINHOS

MOINHOS
2024
ABERTOS



Moinhos da Melriça

Descrição do Moinho

Distrito Leiria

Concelho Ansião

Localidade Santiago da Guarda (Melriça)

Designação Moinhos da Melriça

Descrição Moinho de vento tradicional – de madeira e giratório

Morada Melriça, Santiago da Guarda, 3240-679 Santiago da Guarda

Como chegar De Norte: A1- Condeixa; IC 3 – em direção aos Sul (Tomar); virar para Rabaçal e seguir sempre na principal até Venda do Brasil (semáforos) – virar para Santiago da Guarda e a cerca de 5 km virar para Lagoa Parada, Melriça. Passa pelo restaurante A Lareira e segue até ver indicações a dizer Melriça e Moinho. O Moinho fica do lado esquerdo. Caso chegue a Ereiras, voltar para trás e procurar o moinho do lado direito; De Sul IC3 – IC8 em direção a Ansião – na rotunda do cântaro, virar à esquerda para Santiago da Guarda (Pingo Doce) e depois de passar o Complexo Monumental (com torre), a 1 km, virar à esquerda (estrada para Pombal) e logo à direita (passar restaurante A Lareira e seguir até ver indicação Melriça e Moinho; De Noroeste (Pombal): A1 – IC 8 e antes de chegar a Ansião, virar para Santiago da Guarda nos Ramalhais – virar para Santiago da Guarda, mas estar atento a indicações a dizer Lagoa Parada e Melriça e ver o desenho de moinho – não segue para Santiago da Guarda.

Coordenadas GPS 39°56'26.65"N | 8°31'30.02"W

Telefone 917 768 951 (Sr. Elísio Silva – Associação Cultural Melriça); 914 986 769 (Turismo de Ansião); 236 672 025 (Complexo Monumental de Santiago da Guarda)

E-mail turismo@cm-ansiao.pt

Moleiro Sr. Elísio Silva – Associação Cultural da Melriça

Proprietário Junta de Freguesia de Santiago da Guarda

Para visitar (todo o ano) Através dos contactos indicados

Programa


07 de abril (domingo - DIA NACIONAL DOS MOINHOS)

Horário 14H00 -17H00

Atividades Abertura e funcionamento do moinho

Contactos 917 768 951 (Sr. Elísio Silva – Associação Cultural Melriça); 914 986 769 (Turismo de Ansião); 236 672 025 (Complexo Monumental de Santiago da Guarda)

Apoios Associação Cultural da Melriça / Município de Ansião da Guarda / Município de Ansião





REDE PORTUGUESA
DE MOINHOS

**MOINHOS
2024
ABERTOS**



Moinho da Avanteira

Descrição do Moinho

Distrito Leiria

Concelho Alvaiázere

Localidade Avanteira - Pelmá

Designação Moinho da Avanteira

Descrição Moinho de vento

Morada Avanteira - Pelmá

**Coordenadas
GPS** 39.753307, -8.447227

Telefone 918 255 836

E-mail gofoa.avanteira@gmail.com

Moleiro Residentes na localidade

Proprietário GOFOA

**Para visitar (todo
o ano)** Através dos contactos indicados

Programa


06 e 07 de abril (sábado e domingo - DIA NACIONAL)

Horário 09H00h - 13H00 | 14H00h - 17H00

Atividades Visitas

Contactos 918 255 836

Apoio





REDE PORTUGUESA
DE MOINHOS

MOINHOS
2024
ABERTOS



Moinho de Madeira das Boisias

Descrição do Moinho

Distrito Leiria

Concelho Caldas da Rainha

Localidade Boisias/Alvorninha

Designação Moinho de Madeira das Boisias

Descrição

Moinho totalmente construído em Madeira com velas de pano. Tem cerca de 7,5 m de altura e a estrutura é sustentado por oito pilares de madeira. É dividido em três pisos. Tem duas mós (uma para trigo e outra para milho). Recuperado no início de 2018 pelas autarquias locais. Parque de merendas na zona envolvente. Vista privilegiada para a paisagem da Freguesia de Alvorninha.

Morada Boisias - Alvorninha

Como chegar

Sair de Caldas da Rainha pela N114-1 em direção a Rio Maior, virar para Benedita. Depois das Bombas de Combustível IVOS virar à esquerda. Seguir as placas Moinho de Madeira

Coordenadas GPS

Latitude 39.410800 Longitude -9.055631

Telefone 262 930 548

E-mail falvorninha@gmail.com

Moleiro Carlos Barros

Proprietário Carlos Barros

Para visitar (todo o ano) Aberto ao público todas as últimas sextas-feiras de cada mês

Programa

07 de abril (domingo - DIA NACIONAL DOS MOINHOS)

Horário Moinho em funcionamento

Atividades Aberto a visitas

Contactos 262 930 548

Apoio

OESTE
PORTUGAL





REDE PORTUGUESA
DE MOINHOS

**MOINHOS
2024
ABERTOS**



Moinhos de Entrevinhas

Descrição do Moinho


Distrito	Santarém
Concelho	Sardoal
Localidade	Entrevinhas
Designação	Moinhos de Entrevinhas
Descrição	Moinho de Vento
Morada	Entrevinhas
Coordenadas	N39º 32' 09,99"; W08º 09' 41,39"
Telefone	241 850 000
E-mail	turismo@cm-sardoal.pt
Moleiro	Téc. Sup. da Câmara M. Sardoal - José Laia
Proprietário	Junta Freguesia de Sardoal
Para visitar (todo o ano)	Junta Freguesia Sardoal - tel. 241 855 169 j.freguesiaq.sardoal@sapo.pt Câmara M. Sardoal - tel: 241 850 000 turismo@cm-sardoal.pt

Programa

07 de abril (domingo - DIA NACIONAL DOS MOINHOS)

Horário	09H00 - 18H00
Atividades	Moinho aberto ao público. Jogos Tradicionais. Percurso Pedestre. Serviço de Bar. Atuação dos "Terra de Couve e Universidade Sénior de Sardoal.
Contactos	241 850 000
Apoios	Câmara Municipal Sardoal/Junta Freguesia Sardoal /AMA/ Universidade Sénior Sardoal.

Apoio





Moinho da Parreira

Descrição do Moinho


Distrito	Santarém
Concelho	Chamusca
Localidade	Parreira
Designação	Moinho da Parreira
Descrição	Moinho da Água
Morada	Travessa do Moinho. 2140-531, Parreira
Coordenadas GPS	39.214646998425884, -8.393848003039118
Telefone	249 771 051 (UFPC)
E-mail	geral@ufpc.pt e joana.policarpo@ufpc.pt
Proprietário	UFPC
Para visitar (todo o ano)	Por marcação

Programa

06 de abril (sábado)

Horário	11H00-16H30
Atividades	<p>11H00 - Abertura do Moinho e café da cafeteira, oferecido à população. Demonstração do Moinho em funcionamento.</p> <p>11h30 - Coro da Academia Sénior de Parreira e Chouto.</p> <p>12h00 - Piquenique livre pelo espaço verde do Moinho.</p> <p>13h00 - Demonstração do Moinho em funcionamento.</p> <p>14h00 - Rafael Jesus no Acordeão.</p> <p>14h30 - Oficina para crianças - "Vamos desenhar o Moinho".</p> <p>15h00 - Rancho Folclórico da Parreira.</p> <p>15h30 - Rancho Folclórico (a definir).</p> <p>16h30—Encerramento das atividades com pão caseiro e café da cafeteira, oferecido à população</p>
Contactos	912801569. geral@ufpc.pt. joana.policarpo@ufpc.pt
Apoios	UFPC, Academia Sénior de Parreira e Chouto, Rancho Folclórico da Parreira.

Apoio





Moinhos das Corujeiras

Descrição do Moinho

Distrito	Leiria
Concelho	Pombal
Localidade	Corujeiras
Designação	Moinhos das Corujeiras
Descrição	Moinho Tipo Abiúl, em chapa, integrado em núcleo de 3 moinhos
Morada	Rua dos Moinhos - Corujeiras
Coordenadas GPS	39.861598, -8.510043
Telefone	963 482 764 - 236 921 206
Moleiro	Habitantes da aldeia
E-mail	junta.vilapunhe@gmail.com
Proprietário	Freguesia de Abiul
Para visitar (todo o ano)	Todo o ano por marcação

Programa

07 de abril (domingo - DIA NACIONAL DOS MOINHOS)

Horário 14H00 - 19H00

Atividades Visita

Contactos 963 482 764

14 de abril (domingo)

Horário 08H0 - 19H00

Atividades **8H30** - Caminhada com partida de Abiul para os moinhos, "Rota dos Moinhos" **16H00** - Atuação do Rancho Infantil Pedrinhas da Sicó, lanche partilhado com a população. Estará patente uma exposição com telas pintadas pelas coletividades, alusivas aos moinhos

Contactos 963 482 764 - 236 921 206

Apoios Freguesia de Abiul

Apoio





REDE PORTUGUESA
DE MOINHOS

MOINHOS
2024
ABERTOS



Moinho da Figueirinha

Descrição do Moinho

Distrito	Leiria
Concelho	Pombal
Localidade	Figueirinha
Designação	Moinho da Figueirinha
Descrição	Moinho de água de rodízio
Morada	Rua dos Moinhos, 50 3105-305 Redinha
Coordenadas GPS	40°01'38"N 8°35'24"W
Telefone	927 769 932
Email	moinhodafigueirinha@gmail.com
Moleiro	Maria da Conceição Silva
E-mail	junta.vilapunhe@gmail.com
Proprietário	Ana Lourenço e Diana Lourenço
Para visitar (todo o ano)	Mediante envio de e-mail ou telefonema prévio

Programa


0 de abril (sábado)

Horário	10H00- 18H00
Atividades	Visita guiada ao Moinho mediante envio de e-mail ou telefonema
Contactos	moinhodafigueirinha@gmail.com

07 de abril (domingo - DIA NACIONAL DOS MOINHOS)

Horário	10H00- 18H00
Atividades	10H00-13H00 Oficina de fazer broa para todos (mediante inscrição pelo telefone ou e-mail) 13H00-18H00 Degustação de broa para todos com azeite, mel, azeitonas, vinho novo e espumante Chão do Prado.
Contactos	927 769 932
Apoios	Vinhos Chão do Prado (Bucelas)

Apoio





REDE PORTUGUESA
DE MOINHOS

MOINHOS
2024
ABERTOS



Moinho dos Hipólitos

Descrição do Moinho

Distrito Leiria

Concelho Óbidos

Localidade Amoreira

Designação Moinho dos Hipólitos

Descrição Moinho de Vento

Morada Serra da Amoreira

Como chegar A8 para IP6 saída Amoreira, ou A8 saída A-da-Gorda via Estrada Nacional 114 em direção a Peniche, saída Amoreira, Estrada M573 para a Estrada dos Poços.

Coordenadas GPS 39°20'51" N 9°11'59" W

Telefone 912 068 365

E-mail vhipolito@ambientdesigns.ca

Moleiro Victor Hipólito

Proprietário Victor Hipólito

Para visitar (todo o ano) 5, 6, 7 e 8 abril 2024

Programa

05 de abril (sexta)

Horário 10H00 - 13H00 | 15H00 - 18H00

Atividades

- Moinhos Abertos,
- Visita guiada e demonstração do funcionamento dos dois diferentes Moinhos: Moinho de Vento e Moinho de Água (Azenha)
- 14h30 Receção dos B.V.O., com apresentação da Temática "Incêndios Rurais - da Prevenção ao Combate" pelos BVO Local: Moinhos dos Hipólitos

Apoio





REDE PORTUGUESA
DE MOINHOS

MOINHOS
2024
ABERTOS



Moinho dos Hipólitos (continuação)

Programa

06 de Abril 2024 (sábado)

Horário 10H00 -13H00 | 15H00 - 18H00

Atividades

- Moinhos Abertos,
- Visita guiada aos Moinhos de Água e de Vento;
- "Mercado Primavera";
- Exposição - "da Terra ao Pão";
- Exposição de pintura de Moinhos por Sónia Costa;
- 09h30 Caminhada "Rota dos Moinhos" com visita guiada à "Azenha do Retiro" e ao "Moinho dos Hipólitos";
- Receção de Motards ;
- 10h00 Workshop no CSCRA - preparação da massa de "Broa de milho"
- 12h30 Workshop no CSCRA - cozedura no forno;
- Rancho Folclórico e Etnográfico "Estrelas do Arnoia"
- Concurso - "Pão"

07 de abril (domingo - DIA NACIONAL DOS MOINHOS)

Horário 10H00 -13H00 | 15H00 - 18H00

Atividades

- Moinhos Abertos;
- Visita guiada aos Moinhos de Água e de Vento;
- "Mercado Primavera";
- Exposição de pintura de Moinhos por Sónia Costa
- Exposição - "da Terra ao Pão";
- 09h30 Caminhada "Rota dos Moinhos" com visita guiada à "Azenha do Retiro" e ao "Moinho dos Hipólitos";
- 13h00 Almoço no CSCRA;
- 16h30 Atuação dos "Cavaquinhos das Gaeiras"

08 de abril (segunda)

Horário 10h00 - 13h00

Atividades

- Moinhos Abertos, com as crianças do 1º e 2º ano da Escola do Furadouro;
- Visita guiada aos Moinhos de Água e de Vento

Contactos

262 969 334 / 913 588 213 / 962 840 090 / 916 442 747

Apoios

Município de Óbidos, Junta de Freguesia de Amoreira, Centro Social Cultural e Recreativo da Amoreira

Apoio





REDE PORTUGUESA
DE MOINHOS

MOINHOS
2024
ABERTOS



Azenha do Retiro

Descrição do Moinho

Distrito Leiria

Concelho Óbidos

Localidade Amoreira

Designação Azenha do Retiro

Descrição Azenha de Roda de Propulsão Superior (de copos)

Morada Beco da Azenha

Como chegar A8 para IP6 saída Amoreira, ou A8 saída A-da-Gorda via Estrada Nacional 114 em direção a Peniche, saída Amoreira, Estrada M573 para a Estrada dos Poços.

Coordenadas GPS 39°20'26.4" N 9°12'10.9" W

Telefone 968 054 114 / 961 422 001 / 962 702 468

E-mail geral@freguesiadeamoreira.pt

Moleiro Orlando Militão de Carvalho

Proprietário Paula Maria Cunha Monteiro

Para visitar (todo o ano) 5, 6, 7 e 8 abril 2024

Programa

05 de abril (sexta)

Horário 10H00 - 13H00 | 15H00 - 18H00

Atividades

- Moinhos Abertos,
- Visita guiada e demonstração do funcionamento dos dois diferentes Moinhos: Moinho de Vento e Moinho de Água (Azenha)
- 14h30 Receção dos B.V.O., com apresentação da Temática "Incêndios Rurais - da Prevenção ao Combate" pelos BVO Local: Moinhos dos Hipólitos

Apoio





Azenha do Retiro (continuação)

Programa

06 de Abril 2024 (sábado)

Horário 10H00 -13H00 | 15H00 - 18H00

Atividades

- Moinhos Abertos,
- Visita guiada aos Moinhos de Água e de Vento;
- "Mercado Primavera";
- Exposição - "da Terra ao Pão";
- Exposição de pintura de Moinhos por Sónia Costa;
- 09h30 Caminhada "Rota dos Moinhos" com visita guiada à "Azenha do Retiro" e ao "Moinho dos Hipólitos";
- Receção de Motards ;
- 10h00 Workshop no CSCRA - preparação da massa de "Broa de milho"
- 12h30 Workshop no CSCRA - cozedura no forno;
- Rancho Folclórico e Etnográfico "Estrelas do Arnoia"
- Concurso - "Pão"

07 de abril (domingo - DIA NACIONAL DOS MOINHOS)

Horário 10H00 -13H00 /|15H00 - 18H00

Atividades

- Moinhos Abertos;
- Visita guiada aos Moinhos de Água e de Vento;
- "Mercado Primavera";
- Exposição de pintura de Moinhos por Sónia Costa
- Exposição - "da Terra ao Pão";
- 09h30 Caminhada "Rota dos Moinhos" com visita guiada à "Azenha do Retiro" e ao "Moinho dos Hipólitos";
- 13h00 Almoço no CSCRA;
- 16h30 Atuação dos "Cavaquinhos das Gaeiras"

08 de abril (segunda)

Horário 10h00 -13h00

Atividades

- Moinhos Abertos, com as crianças do 1º e 2º ano da Escola do Furadouro;
- Visita guiada aos Moinhos de Água e de Vento

Contactos

262 969 334 / 913 588 213 / 962 840 090 / 916 442 747

Apoios

Município de Óbidos, Junta de Freguesia de Amoreira, Centro Social Cultural e Recreativo da Amoreira

Apoio





Moinho da Fialha

Descrição do Moinho

Distrito	Leiria
Concelho	Peniche
Localidade	Peniche
Designação	Moinho da Fialha
Descrição	Moinho de torre ou Mediterrânico
Morada	Rua de Santana - Peniche
Como chegar	https://goo.gl/maps/B9nJsE1g87naFeAm6
Coordenadas GPS	39.358318, -9.387125
Telefone	262 787 477 - 932 428 390
E-mail	cerisc@cercipeniche.pt
Moleiro	João Costa
Proprietário	Cercipeniche, CRL
Para visitar (todo o ano)	Mediante marcação prévia

Programa

07 de abril (domingo - DIA NACIONAL DOS MOINHOS)

Horário	09H30 - 12H30 14H00 - 17H00
Atividades	Jogos de Outros Tempos, Pão com Chouriço, Pão de Trigo em forno de lenha. Exposição de artigos produzidos na Cercipeniche. Interação com o nosso Burro Galileu
Contactos	262 787 477 ou 932 428 390

Apoio





REDE PORTUGUESA
DE MOINHOS

MOINHOS
2024
ABERTOS



Museu Moinho das Lapas

Descrição do Moinho

DistritoCoimbra

ConcelhoCoimbra

LocalidadeCernache

DesignaçãoMuseu Moinho das Lapas

Descrição Moinho de Rodízio. Museu representativo da atividade moageira representativa da região onde é possível apreciar a transformação do grão em farinha, de forma tradicional

Morada Rua do Moinho das Lapas, 3040-850, Cernache-Coimbra

Como chegar A1, saída em Condeixa, direção Coimbra, sair em Cernache.

Coordenadas GPS 40.13660152449181, -8.467531739363983

Telefone239 947 037 / 918 213 758

E-mail geral@freguesiadecernache.eu
marcocruz85@gmail.com

Moleiro Marco Cruz (Responsável pelo Museu)

ProprietárioJunta de Freguesia de Cernache

Para visitar (todo o ano)Visitas guiadas por marcação, todo o ano!

Programa

07 de abril (domingo - DIA NACIONAL DOS MOINHOS)

Horário15H00 - 18H00

AtividadesVisitas guiadas

Contactos239 947 037 / 918 213 758

Apoio





Moinho do Boneco

Descrição do Moinho

Distrito Lisboa

Concelho Lourinhã

Localidade Moita dos Ferreiros

Designação Moinho do Boneco

Descrição Moinho de Vento caiado de branco com faixa vermelha

Morada Moita dos Ferreiros

Telefone 912 672 331

E-mail moinhomuseu@gmail.com

Proprietário Fátima Isabel da Silva Nunes

Para visitar (todo o ano) Marcação prévia: moinhomuseu@gmail.com

Programa

06 de abril (sábado)

Horário 10H00 - 23H00

Atividades Moinho em funcionamento, Exposição de fotografias | 21h Atividades inseridas na Caminhada Noturna

Contactos 912 672 331

07 de abril (domingo - DIA NACIONAL DOS MOINHOS)


Horário 10H00 - 19H00

Atividades Moinho em funcionamento, Exposição de fotografias

Contactos 912 672 331

Apoios Junta de Freguesia de Moita dos Ferreiros; Município da Lourinhã

Apoio





REDE PORTUGUESA
DE MOINHOS

MOINHOS
2024
ABERTOS



Moinho do Xico

Descrição do Moinho

Distrito Lisboa

Concelho Lourinhã

Localidade Pinhoa- Moita dos Ferreiros

Designação Moinho do Xico

Descrição Moinho de Vento caiado de branco com faixa azul marinho

Morada Alto dos Moinhos - Pinhoa - Moita dos Ferreiros

Coordenadas GPS: 39°14'57,4" N 9°14'17,4" W (acesso Lisboa-

Telefone 912 713 514

E-mail geral@jf-moitaferreiros.pt

Proprietário Cesário António Rego da Silva

Para visitar (todo o ano) Marcação prévia: Junta freguesia 261459484, 919314110, geral@jf-moitaferreiros.pt

Programa

06 de abril (sábado)

Horário 15H00 - 23H00

Atividades Exposição de fotografias, Artesanato, Gastronomia, Animação, Jogos Tradicionais, Dance Panda Kids, Flour Dance, Pinturas Faciais | 21h Caminhada Noturna | 22h Banda Gand Onda

Contactos 261459484 / 919314110 / 912713514

07 de abril (domingo - DIA NACIONAL DOS MOINHOS)


Horário 09H00 - 19H00

Atividades 9H30 | Trail dos Moinhos - SCM
Artesanato, Gastronomia, animação e jogos tradicionais
15H00 Jogo do Pau - Esgrima Lusitana
17H00 Atuação do Rancho folclórico " O CLIBOTAS"

Contactos 261459484 / 919314110 / 912713514

Apoios Junta de Freguesia de Moita dos Ferreiros; Município da Lourinhã

Apoio





REDE PORTUGUESA
DE MOINHOS

MOINHOS
2024
ABERTOS



Moinho do Xico d'Antónia

Descrição do Moinho

Distrito Lisboa

Concelho Lourinhã

Localidade Pinhoa - Moita dos Ferreiros

Designação Moinho Xico d'Antónia

Descrição Moinho de Vento caiado de branco com faixa azul marinho

Morada Alto dos Moinhos - Pinhoa - Moita dos Ferreiros

Coordenadas 39°14'57,4" N 9°14'17,4" W (acesso Lisboa-Porto via GPS A8)

Telefone 912 713 514

E-mail geral@jf-moitaferreiros.pt

Proprietário Francisco António

Para visitar (todo o ano) Marcação prévia: Junta freguesia 261459484, 919314110, geral@jf-moitaferreiros.pt

Programa

06 de abril (sábado)

Horário 15H00 - 23H00

Atividades Exposição de fotografias, Artesanato, Gastronomia, Animação, Jogos Tradicionais, Dance Panda Kids, Flour Dance, Pinturas Faciais | 21h Caminhada Noturna | 22h Banda Gand Onda

Contactos 261 459 484 / 919 314 110 / 912 713 514

07 de abril (domingo - DIA NACIONAL DOS MOINHOS)

Horário 10H00 - 13H00 | 15H00 - 18H00

Atividades 9h30 | Trail dos Moinhos - SCM
Artesanato, Gastronomia, animação e jogos tradicionais
15h Jogo do Pau - Esgrima Lusitana

Contactos 261459484 / 919314110 / 912713514

Apoios Junta de Freguesia de Moita dos Ferreiros; Município da Lourinhã

Apoio





REDE PORTUGUESA
DE MOINHOS

MOINHOS
2024
ABERTOS



Moinho de Santa Maria

Descrição do Moinho

Distrito Lisboa

Concelho Lourinhã

Localidade Pinhoa - Moita dos Ferreiros

Designação Moinho de Santa Maria

Descrição Moinho de Vento caiado de branco com faixa azul marinho

Morada Alto dos Moinhos - Pinhoa - Moita dos Ferreiros

Coordenadas 39°14'57,4" N 9°14'17,4" W (acesso Lisboa-Porto via GPS A8)

Telefone 912 713 514

E-mail geral@jf-moitaferreiros.pt

Proprietário Cesário António Rego da Silva

Para visitar (todo o ano) Marcação prévia: Junta freguesia 261459484, 919314110, geral@jf-moitaferreiros.pt

Programa

06 de abril (sábado)

Horário 15H00 - 23H00

Atividades Exposição de fotografias, Artesanato, Gastronomia, Animação, Jogos Tradicionais, Dance Panda Kids, Flour Dance, Pinturas Faciais | 21h Caminhada Noturna | 22h Banda Gand Onda

Contactos 261 459 484 / 919 314 110 / 912 713 514

07 de abril (domingo - DIA NACIONAL DOS MOINHOS)

Horário 10H00 - 13H00 | 15H00 - 18H00

Atividades 9H30 | Trail dos Moinhos - SCM
Artesanato, Gastronomia, animação e jogos tradicionais

15H00 Jogo do Pau - Esgrima Lusitana

17H00 Atuação do Rancho folclórico " O CLIBOTAS"

Contactos 261459484 / 919314110 / 912713514

Apoios Junta de Freguesia de Moita dos Ferreiros; Município da Lourinhã

Apoio





REDE PORTUGUESA
DE MOINHOS

MOINHOS
2024
ABERTOS



Moinho Bar

Descrição do Moinho

Distrito Lisboa

Concelho Lourinhã

Localidade Pinhoa - Moita dos Ferreiros

Designação Moinho Bar

Descrição Moinho de Vento caiado de branco com faixa azul marinho

Morada Alto dos Moinhos - Pinhoa - Moita dos Ferreiros

Coordenadas 39°14'57,4" N 9°14'17,4" W (acesso Lisboa-Porto via GPS A8)

Telefone 912 713 514

E-mail geral@jf-moitaferreiros.pt

Proprietário Cesário António Rego da Silva

Para visitar (todo o ano) Marcação prévia: Junta freguesia 261459484, 919314110, geral@jf-moitaferreiros.pt

Programa

06 de abril (sábado)

Horário 15H00 - 23H00

Atividades Exposição de fotografias, Artesanato, Gastronomia, Animação, Jogos Tradicionais, Dance Panda Kids, Flour Dance, Pinturas Faciais | 21h Caminhada Noturna | 22h Banda Gand Onda

Contactos 261 459 484 / 919 314 110 / 912 713 514

07 de abril (domingo - DIA NACIONAL DOS MOINHOS)

Horário 09H00 - 19H00

Atividades 9H30 | Trail dos Moinhos - SCM
Artesanato, Gastronomia, animação e jogos tradicionais

15H00 Jogo do Pau - Esgrima Lusitana

17H00 Atuação do Rancho folclórico " O CLIBOTAS"

Contactos 261459484 / 919314110 / 912713514

Apoios Junta de Freguesia de Moita dos Ferreiros; Município da Lourinhã

Apoio





REDE PORTUGUESA
DE MOINHOS

MOINHOS
2024
ABERTOS



Moinho da Cabaceira

Descrição do Moinho

Distrito	Lisboa
Concelho	Lourinhã
Localidade	Atalaia
Designação	Moinho da Cabaceira
Descrição	Moinho de Vento
Morada	Travessa dos Moinhos
Como chegar	Ao pé do Memorial aos combatentes em Atalaia, Escola de Música e Associação
Coordenadas GPS	39.22679, -9.32652
Telefone	917 509 993 (marcação prévia)
Moleiro	António José Silva
Proprietário	António José Silva
Para visitar (todo o ano)	Sim - 917509993

Programa

06 e 07 de abril (sábado e domingo - DIA NACIONAL)

Horário 10H00 - 12H30 | 14H30 - 18H00

Atividades Visita

Contactos 917509993 (marcação prévia)

Apoios U. F. Lourinhã e Atalaia

Apoio



UNIÃO DAS FREGUESIAS DE
Lourinhã e Atalaia





REDE PORTUGUESA
DE MOINHOS

MOINHOS
2024
ABERTOS



Moinho do Carlos

Descrição do Moinho

Distrito Lisboa

Concelho Lourinhã

Localidade Zambujeira do Mar

Designação Moinho do Carlos

Descrição Moinho de Vento

Morada Rua dos Moinhos

Como chegar Junto ao Café Zambujo cruzar à direita

Coordenadas 39.26742, -9.30874

GPS

Telefone 916 451 853

Proprietário Carlos Silva

Para visitar (todo o ano) Por marcação

Programa

06 e 07 de abril (sábado e domingo - DIA NACIONAL)

Horário 10H00 - 12H30 | 14H30 - 18H00

Atividades Visita


Contactos 916 451 853

Apoios U. F. Lourinhã e Atalaia

Apoio



UNIÃO DAS FREGUESIAS DE
Lourinhã e Atalaia





REDE PORTUGUESA
DE MOINHOS

MOINHOS
2024
ABERTOS



Moinho Francisco Cruz

Descrição do Moinho

Distrito	Lisboa
Concelho	Lourinhã
Localidade	Seixal - Lourinhã
Designação	Moinho Francisco Cruz
Descrição	Moinho de Vento
Morada	Rua do Moleiro, N.º 4
Coordenadas GPS	39.259844, -9.320389
Telefone	917645802
Email	moleirinhasdoseixal@gmail.com
Proprietário	Rancho Folclórico "As Moleirinhas" do Seixal - Lourinhã
Para visitar (todo o ano)	Por marcação


Programa

06 e 07 de abril (sábado e domingo - DIA NACIONAL)
Horário 10H00 - 12H30 14H30 - 18H00
Atividades Visita
Contactos 917645802
Apoios U. F. Lourinhã e Atalaia

Apoio



UNIÃO DAS FREGUESIAS DE
Lourinhã e Atalaia





Moinho das Castanholas

Descrição

Distrito Lisboa
Concelho Cadaval

Localidade Cadaval

Designação Moinho das Castanholas

Descrição Moinho de armação metálica. Possui quatro casais de mós que moíam o trigo e milho,

Morada Rua do Moinho, Cadaval

Como chegar - Alenquer (cerca de 28 km) – tome a N9, N365 e N115 até ao Cadaval.

Coordenadas 39°14'32.25"N / 09°05'55".74"W

GPS

Telefone 262 690 166

E-mail museu@cm-cadaval.pt

Para visitar (todo o ano) De 2ª a 6ª das 9h30 às 13h00 e das 14h00 às 16h30, através de marcação prévia ou dirigindo-se ao Museu Municipal do cadaval

Programa

07 de abril (domingo - DIA NACIONAL DOS MOINHOS)


Horário 10H00 -13h00 | 14H30 -17H30

Atividades Aberto para visitas. Atividade de moagem de cereais

Contactos 262 690 166

Apoios CM Cadaval

Apoio





Moinho do Lebre

Descrição

Distrito Lisboa

Concelho Alenquer

Localidade Penedos de Alenquer

Designação Moinho do Lebre

Descrição Moinho de vento. Alojamento local

Morada Rua Dr. Francisco Sá Carneiro, Penedos, Alenquer

Como chegar A1 até Alenquer, sair para a N9 no sentido de Torres Vedras, virar para Olhalvo, virar depois para Labrugeira e Penedos

Telefone 962 817 011

E-mail moinhopenedos@sapo.pt

Proprietário Clotilde Veiga

Para visitar (todo o ano) Mediante marcação

Programa


06 de abril (sábado)

Horário 10h00 - 16h00

Atividades Visita livre ao exterior

Contactos 962 817 011

Apoio





REDE PORTUGUESA
DE MOINHOS

MOINHOS
2024
ABERTOS



Moinho de Caixeiros

Descrição do Moinho

DistritoLisboa

ConcelhoTorres Vedras

LocalidadeCaixeiros

DesignaçãoMoinho de Caixeiros

DescriçãoMoinho de vento de torre fixa e capelo rotativo

Como chegarA8 Torres Vedras, Estrada Torres - Santa Cruz. Cortar na direção de Santa Cruz. Na Silveira, para o lugar de Caixeiros. O moinho fica junto à estrada do lado esquerdo (sentido Torres - Santa Cruz) e está muito bem sinalizado.

Telefone243 995 114

ProprietárioJunta de Freguesia da Silveira

Para visitar (todo o ano)Aberto todos os dias. Aparecer sem necessidade de marcação.

Programa

06 de abril (sábado)


Horário9H00 - 18H00

AtividadesVisita mediante marcação prévia

ContactosEzequiel Duarte: 967 676 198

Apoios Câmara Municipal de Torres Vedras

Apoio





REDE PORTUGUESA
DE MOINHOS

MOINHOS
2024
ABERTOS



Azenha de Santa Cruz

Descrição do Moinho

DistritoLisboa

ConcelhoTorres Vedras

LocalidadeSilveira

DesignaçãoAzenha de Santa Cruz

DescriçãoAzenha capoeira restaurada em 2009

MoradaRua da Azenha, 2560-474 Silveira

Coordenadas GPS39°08'01.8"N 9°22'59.0"W

Telefone261 937 524

E-mailpostoturismosantacruz@cm-tvedras.pt

ProprietárioCâmara Municipal de Torres Vedras

Para visitar (todo o ano)Encerra à 2ª feira. 10h00 às 13h00 / 14h00 às 18h00.
Horário de verão: 2ª a domingo das 10h00 às 22h00

Programa

06 de abril (sábado)

HorárioDentro do horário de abertura

AtividadesVisita mediante marcação prévia

ContactosEzequiel Duarte: 967 676 198

Apoio

OESTE
PORTUGAL



Torres Vedras
Câmara Municipal





REDE PORTUGUESA
DE MOINHOS

MOINHOS
2024
ABERTOS



Moinho da Bordinheira

Descrição do Moinho

Distrito Lisboa

Concelho Torres Vedras

Localidade Bordinheira

Designação Moinho da Bordinheira

Descrição Dois moinhos de vento de torre fixa e capelo rotativo

Como chegar A8 Torres Vedras, Estrada Torres - Santa Cruz, Corta à esquerda perto do Zambujal, Seguir para o Alto da Bordinheira. Os moinhos vêm-se da estrada a grande distância.

Telefone 243 995 114

Moleiro Joaquim Constantino

Proprietário Joaquim Constantino

Para visitar (todo o ano) Câmara Municipal de Torres Vedras Ezequiel Duarte: 261 310418

Programa

06 de abril (sábado)


Horário 9H00 - 18h00

Atividades Visita com moleiro, mediante marcação prévia

Contactos Ezequiel Duarte: 967 676 198

Apoios Câmara Municipal de Torres Vedras

Apoio





REDE PORTUGUESA
DE MOINHOS

**MOINHOS
2024
ABERTOS**



Moinho do Bonabal

Descrição do Moinho

DistritoLisboa

ConcelhoTorres Vedras

LocalidadeBonabal

DesignaçãoMoinho do Bonabal

DescriçãoMoinho de vento de torre fixa e capelo rotativo

Como chegarA8 Torres Vedras, Estrada Torres - Santa Cruz. Seguir para o Bonabal

Telefone243 995 114

MoleiroLuis Alberto Constantino

ProprietárioLuis Alberto Constantino

Para visitar (todo o ano)Câmara Municipal de Torres Vedras Ezequiel Duarte: 261 310418

Programa

06 de abril (sábado)

Horário9H00 - 18H00

AtividadesVisita mediante marcação prévia

ContactosEzequiel Duarte: 967 676 198

ApoiosCâmara Municipal de Torres Vedras

Apoio





REDE PORTUGUESA
DE MOINHOS

MOINHOS
2024
ABERTOS



Moinho do Gaio

Descrição do Moinho

DistritoLisboa

ConcelhoTorres Vedras

LocalidadeCatefica

DesignaçãoMoinho do Gaio

DescriçãoMoinho de vento de torre fixa e capelo rotativo

Como chegarA8 Lisboa - Torres Vedras, saída em Torres Vedras (Catefica). O moinho é visível da Autoestrada.

Telefone243 995 114

ProprietárioSociedade Alto das Covas

Para visitar (todo o ano)Aberto todos os dias. Aparecer sem necessidade de marcação.

Programa

06 de abril (sábado)

Horário9H00 - 18H00

AtividadesVisita mediante marcação prévia

ContactosEzequiel Duarte: 967 676 198

ApoiosCâmara Municipal de Torres Vedras

Apoio



Torres Vedras
Câmara Municipal





REDE PORTUGUESA
DE MOINHOS

MOINHOS
2024
ABERTOS



Moinho de Catefica

Descrição do Moinho

DistritoLisboa

ConcelhoTorres Vedras

LocalidadeCatefica

DesignaçãoMoinhos de Catefica

Descrição Conjunto de quatro moinhos de vento de torre fixa e capelo rotativo

MoradaRua Nova 2560 Torres Vedras

Como chegar A8 Lisboa - Torres Vedras, saída em Torres Vedras (Catefica). O moinho é visível da autoestrada.

Telefone919 203 649

MoleiroValentim Alves

ProprietárioValentim Alves

Para visitar (todo o ano) Aberto todos os dias de tarde.

Programa

06 de abril (sábado)

Horário9H00 - 18H00

AtividadesVisita mediante marcação prévia

ContactosEzequiel Duarte: 967 676 198

Apoios Câmara Municipal de Torres Vedras

Apoio





Moinho de Foros de Arrão

Descrição do Moinho

Distrito Portalegre

Concelho Ponte de Sor

Localidade Foros de Arrão

Designação Moinho de Foros de Arrão

Descrição Moinho de vento de torre fixa e capelo rotativo por sarilho

Morada Foros de Arrão

Telefone 919 675 014 (Presidente da Junta de Foros de Arrão)

E-mail geral@forosdearrao.pt

Proprietário Junta de Freguesia de Foros de Arrão

Para visitar (todo o ano) Mediante marcação

Programa

07 de abril (domingo - DIA NACIONAL DOS MOINHOS)

Horário 9h00 - 18h00

Atividades Visita sujeita à marcação prévia

Contactos 919 675 014 (Presidente da Junta de Foros de Arrão)

Apoio





Moinho da Zona Ribeirinha

Descrição do Moinho

Distrito Portalegre

Concelho Ponte de Sor

Localidade Ponte de Sor

Designação Moinho da Zona Ribeirinha

Descrição Moinho de Água de Rodízio

Morada Parque da Marginal, junto à estrada da Barroqueira - Ponte De Sor

Como chegar Pela Avenida Marginal, virar à direita no final da estrada, seguir e poucos metros depois pode estacionar e ver o moinho e o seu acesso, também do lado direito

Telefone 242 291 581

E-mail museu.municipal@cm-pontedesor.pt

Proprietário Município de Ponte de Sor

Para visitar (todo o ano) Mediante marcação prévia, máximo 25 pessoas

Programa

06 de abril (sábado)

Horário 11H00

Atividades Visita ao Moinho; De seguida, os visitantes podem optar por realizar o PR1 PSR - Percurso da Ribeira de Sor, ao longo do qual se encontram os antigos moinhos da Tramaga

Contactos 242 291 581; museu.municipal@cm-pontedesor.pt

Apoio





Antiga Fábrica de Moagem de Cereais e Descasque de Arroz

Descrição do Moinho

Distrito Portalegre

Concelho Ponte de Sor

Localidade Ponte de Sor

Designação Antiga Fábrica de Moagem de Cereais e Descasque

Descrição Antigas secções de moagem de farinha em rama e de descasque de arroz que conservam a maquina-

Morada Avenida da Liberdade N° 64 F - Ponte de Sor 7400-218

Como chegar Pela Avenida da Liberdade, os espaços a visitar estão integrados no Centro de Artes e Cultura de

Telefone 242 291 581

E-mail museu.municipal@cm-pontedesor.pt

Proprietário Município de Ponte de Sor

Para visitar (todo o ano) Visitas guiadas, mediante marcação prévia

Programa


06 de abril (sábado)

Horário 10H00-13H00

Atividades Visita aos núcleos da antiga Fábrica de Moagem de Cereais e Descasque de Arroz que fazem parte do

Contactos 242 291 581; museu.municipal@cm-pontedesor.pt

Apoio





Azenha do Boaventura

Descrição do Moinho

Distrito Lisboa

Concelho Sobral de Monte Agraço

Localidade Sapataria

Designação Azenha do Boaventura

Descrição Azenha

Morada Rua do Moleiro, 2590-430 / Sapataria

Como chegar Vindos da A8, sair na saída 6 (d direcção Sobral de Monte Agraço / Enxara). Seguir para a Sapataria, pela N° 9-2 (Av. da Purificação). Na Sapataria, junto ao restaurante O Ferrador, descer a Rua do Moleiro.

Coordenadas 38.972479, -9.198834

Telefone 963 824 945

Email arnaldo_reis@sapo.pt

Moleiro Arnaldo Lourenço dos Reis

Proprietário Arnaldo Lourenço dos Reis

Para visitar (todo o ano) Contactar 963 824 945

Programa

06 e 07 de abril (sábado e domingo - DIA NACIONAL)

Horário 14h30 - 18H00

Atividades Visita

Contactos 963 824 945

Apoio





REDE PORTUGUESA
DE MOINHOS

**MOINHOS
2024
ABERTOS**



Moinho do Sobral

Descrição do Moinho

DistritoLisboa

ConcelhoSobral de Monte Agraço

LocalidadeAlto de Fetais

DesignaçãoMoinho do Sobral

DescriçãoMoinho de Vento

MoradaR. Moinho de Sobral, 107

Como chegar De Lisboa: Utilize a A8 e siga pela saída 6, em direção a N248-1 Sobral de Monte Agraço. Siga as indicações Sobral de Monte Agraço. Do Porto: Utilize a A1 e siga pela saída em direção a A10 Arruda. Na A10 siga pela saída 2 para N248-3 em direção a Arruda/ Sobral. Siga as indicações Sobral de Monte Agraço.

Coordenadas GPS 39.02302562534948, -9.150922420315224

Telefone261 942 296

E-mailturismo@cm-sobral.pt

MoleiroSr. Joaquim Lopes

ProprietárioMunicípio de Sobral de Monte Agraço

Para visitar (todo o ano) Mediante marcação

Programa

07 de abril (domingo - DIA NACIONAL DOS MOINHOS)

Horário09H30 - 12H30


AtividadesPasseio pedestre e visita interpretativa ao moinho.

Contactoturismo@cm-sobral.pt

Apoio Câmara Municipal de Sobral de Monte Agraço e Juntas de Freguesia de Sobral, Santo Quintino e Sapataria

Apoio





Moinho Santa Maria

Descrição do Moinho

DistritoLisboa

ConcelhoMafra

LocalidadeMalveira

DesignaçãoMoinhos Santa Maria

DescriçãoMoinho de vento de torre fixa

MoradaEstrada dos Moinhos - 2665-999 Malveira

CoordenadasPonto de encontro: 38.9373703, -9.2633485

Telefone916 786 171

MoleiroDomingos Saiote

ProprietárioAdélia Rodrigues

Programa

06 e 07 de abril (sábado e domingo - DIA NACIONAL)

Horário10H00 - 10H00 | 14H00 - 17H00

AtividadesVisitas gratuitas

Contactos916 786 171

Apoio





REDE PORTUGUESA
DE MOINHOS

MOINHOS
2024
ABERTOS



Moinho de vento da Aldeia Museu José Franco

Descrição do Moinho

DistritoLisboa

ConcelhoMafra

LocalidadeSobreiro

DesignaçãoMoinho de Vento da Aldeia Museu José Franco

Descrição A Aldeia Museu José Franco, que começou a ser edificada em 1950, representa a concretização do sonho de José Franco e Helena de perpetuar no tempo a identidade da Região Saloia. Possui um Moinho de Vento em escala aprox. 1/2, motorizado e em movimento permanente, com engenho construído por mestre, mastro, capelo e fechal rotativo por sarilho e moega tradicional em funcionamento.

MoradaE.N 116, nº 34, Sobreiro, 2640-578 Mafra

Telefone261 815 420

Emailinfo@aldeiajosefranco.pt

Para visitar (todo o ano) **Verão** (1/5 a 30/9) - 2ª a 6ª, das 9:30h às 19:00h e Sáb., dom. e feriados, das 9:30h às 19:30h;
Inverno (1/10 a 30/4) - 2ª a 6ª, das 9:30h às 18:30h Sáb., dom. e feriados, das 9:30h às 19:00h

Programa

06 e 07 de abril (sábado e domingo - DIA NACIONAL)

Horário9H30h - 19H00

Atividades Além de dois moinhos funcionais em escala reduzida, um de água e um de vento, podem ser visitadas várias zona expositivas, restauração e experiências: **Loja de Cerâmica** – Conheça a ancestral Tradição Oleira Mafrense. **Padaria** - O Pão, simples ou com chouriço, feito como antigamente, sai todos os dias quentinho e a provocar boas memórias. **Adega** - Restaurante - Maravilhosos pratos regionais, preparados com amor e ingredientes locais. **Museu** - Exposição do Mestre José Franco e da sua mulher Helena com vasto repositório da sua extensa obra. **Aldeia Miniatura** - Recriação, com impressionantes detalhes e pormenores, de uma aldeia típica da região de Mafra, com figuras em movimento. **Quinta dos Animais** - Este é um dos espaços mais procurados pelas crianças, mas também por adolescentes e adultos, onde convivem ovelhas, cabras, galinhas e coelhos.

Contactos261 815 420

Apoio





REDE PORTUGUESA
DE MOINHOS

MOINHOS
2024
ABERTOS



Azenha da Aldeia Museu José Franco

Descrição do Moinho

DistritoLisboa

ConcelhoMafra

LocalidadeSobreiro

DesignaçãoAzenha da Aldeia Museu José Franco

Descrição A Aldeia Museu José Franco, que começou a ser edificada em 1950, representa a concretização do sonho de José Franco e Helena de perpetuar no tempo a identidade da Região Saloia. Possui uma Azenha em escala aprox. 1/2, motorizada e em movimento permanente, com engenho construído por mestre, roda copeira e moega tradicional em funcionamento.

MoradaE.N 116, nº 34, Sobreiro, 2640-578 Mafra

Telefone261 815 420

Emailinfo@aldeiajosefranco.pt

Para visitar (todo o ano) **Verão** (1/5 a 30/9) - 2ª a 6ª, das 9:30h às 19:00h e Sáb., dom. e feriados, das 9:30h às 19:30h;
Inverno (1/10 a 30/4) - 2ª a 6ª, das 9:30h às 18:30h Sáb., dom. e feriados, das 9:30h às 19:00h

Programa

06 e 07 de abril (sábado e domingo - DIA NACIONAL)

Horário9H30h - 19H00

Atividades Além de dois moinhos funcionais em escala reduzida, um de água e um de vento, podem ser visitadas várias zona expositivas, restauração e experiências: **Loja de Cerâmica** – Conheça a ancestral Tradição Oleira Mafrense. **Padaria** - O Pão, simples ou com chouriço, feito como antigamente, sai todos os dias quentinho e a provocar boas memórias. **Adega** - Restaurante - Maravilhosos pratos regionais, preparados com amor e ingredientes locais. **Museu** - Exposição do Mestre José Franco e da sua mulher Helena com vasto repositório da sua extensa obra. **Aldeia Miniatura** - Recriação, com impressionantes detalhes e pormenores, de uma aldeia típica da região de Mafra, com figuras em movimento. **Quinta dos Animais** - Este é um dos espaços mais procurados pelas crianças, mas também por adolescentes e adultos, onde convivem ovelhas, cabras, galinhas e coelhos.

Contactos261 815 420

Apoio





REDE PORTUGUESA
DE MOINHOS

MOINHOS
2024
ABERTOS



Núcleo Museológico do Moinho do Penedo

Descrição do Moinho

Distrito Lisboa

Concelho Amadora

Localidade Mina de Água

Designação Núcleo Museológico do Moinho do Penedo

Descrição

O Núcleo Museológico do Moinho do Penedo localiza-se na freguesia da Mina de Água e é o único moinho de vento do concelho disponível para visitas ao público.

Foi recuperado em 1998, e é composto por uma estrutura de torre fixa circular construída com a pedra basáltica da região, com dois pisos, o térreo e o de moagem, ligados por uma escada. A entrada e as janelas são constituídas por pedra calcária e no seu interior podemos observar os arganéis que serviam para fixar o capelo.

Morada Rua Doutor Azevedo Neves

Como chegar A partir da estação de comboios da Amadora, através da Av. Combatentes da Grande Guerra

Coordenadas Coordenadas: 38,765305, -9,234292

Telefone 214 369 090

E-mail museu.arqueologia@cm-amadora.pt

Proprietário Câmara Municipal da Amadora

Para visitar (todo o ano) Visitas orientadas mediante marcação

Programa


06 e 07 de abril (sábado e domingo - DIA NACIONAL)

Horário 10H00 - 12H00 | 15H00 - 17H00

Atividades Visitas orientadas ao Moinho de Vento do Penedo

Contactos 214 369 090 / museu@cm-amadora.pt

Apoio





REDE PORTUGUESA
DE MOINHOS

MOINHOS
2024
ABERTOS



Moinho do Penedo

Descrição do Moinho

Distrito Lisboa

Concelho Amadora

Localidade Amadora

Designação Moinho do Penedo

Descrição Moinho de Vento. Atual sede da ARQA—Associação de Arqueologia da Amadora

Morada Rua Dr. Azevedo Neves, entre N° 37 E 39 (MOINHO), 2700-277 AMADORA

Como chegar A partir da estação de comboios da Amadora, em direção a norte, subindo a Av. Combatentes da Grande Guerra até ao topo da elevação

Coordenadas GPS 38°45'55.70"N - 9°14'5.76"W

Telefone 964 648 318

E-mail arqa.associacao@gmail.com

Proprietário Câmara Municipal da Amadora

Para visitar (todo o ano) Com marcação prévia para os contactos referidos.

Programa

06 de abril (domingo)

Horário 14H00 – 17H00

Atividades Visitas ao Moinho, workshops


Contactos 964 648 318

Apoios Câmara Municipal da Amadora

Apoio



AMADORA
Câmara Municipal





Moinho de Armação Tipo Americano

Descrição do Moinho

DistritoLisboa

ConcelhoCascais

LocalidadeAlcabideche

DesignaçãoMoinho de Armação Tipo Americano de Alcabideche

DescriçãoMoinho de Armação Tipo Americano

MoradaPraceta do Moinho, Loja A, Lote 4 - 2645-048 Alcabideche

Como chegarPela A5 - Saída Alcabideche - Rua dos Bombeiros - Seguir placas toponímicas Moinho de Armação ou Junta de Freguesia

Telefone214 815 942

E-mailmoinho.armacao@cm-cascais.pt

ProprietárioCâmara Municipal de Cascais

Para visitar (todo o ano) Sim

Programa

06 de abril (domingo)

Horário10H00 – 12H30

Esta atividade destina-se aos grupos de amigos e famílias que pretendam (re)viver uma atividade há muito desaparecida: a atividade laboral dos moinhos de índole comunitária. Outrora, as famílias locais usufruíam apenas de algumas horas ou de dias de moagem, para a produção do seu pão. Os períodos de utilização eram calendarizados de acordo com a

Atividadesdisponibilidade e contrapartidas concedidas ao proprietário do Moinho.

São precisamente esses momentos de partilha e de convívio entre a comunidade que pretendemos recriar neste dia convidando-os a participar, onde cada visitante poderá moer o cereal escolhido, amassar o pão, que depois será cozido no forno e entregue a cada participante.

Contactos214 815 942

ApoiosCâmara Municipal de Cascais

Apoio





REDE PORTUGUESA
DE MOINHOS

MOINHOS
2024
ABERTOS



Moinho da Pedra

Descrição do Moinho

DistritoLisboa

ConcelhoSintra

LocalidadeAigualva Mira Sintra

DesignaçãoMoinho da Pedra

Descrição

A vela do moinho simboliza um dos mais antigos patrimónios históricos desta freguesia, o Moinho da Pedra. Tratando-se de um moinho de vento, a cor azul das suas velas remete-nos a cor do céu. O monte em verde simboliza a vista sobre a Serra de Sintra, que este, aliás, na origem do nome “Mira Sintra”

MoradaAvenida 25 de Abril

Como chegar<https://maps.app.goo.gl/VdGXpUz9Vxv5VemS6>

Telefone219 188 540 / 219 145 487

Coordenadas GPS38.780482491435855, -9.302290960957913

E-mailgeral@jf-agualvamirasintra.pt

ProprietárioJunta de Freguesia de Aigualva Mira Sintra

Para visitar (todo o ano)Visita mediante agendamento prévio na Junta de Freguesia de Aigualva Mira Sintra

Programa


06 e 07 de abril (sábado e domingo - DIA NACIONAL)

Horário9H00 - 13H00 | 14H00 - 17H00

AtividadesO moinho estará aberto ao público

Contactos925 245 768

Apoio





REDE PORTUGUESA
DE MOINHOS

MOINHOS
2024
ABERTOS



Núcleo Museológico Moagem de Sampaio

Descrição do Moinho

Distrito Setúbal

Concelho Sesimbra

Localidade Sampaio - Concelho Sesimbra

Designação Núcleo Museológico Moagem Sampaio

Descrição Moagem de Cereais com motor Hornsby - Stockport

Morada EN- 379 Terra da Eira - Sampaio Sesimbra

Como chegar Vindo de Setúbal: EN 379 direção Azeitão, EN 379 direção Sesimbra; Vindo de Lisboa: Atravessar a Ponte 25 de Abril direção Sul, A2 direção Sul, EN 378 direção Sesimbra.

Coordenadas 38°27'55.88"N / 9°05'50.11"O

Telefone 211 517 905

E-mail eduardo.cunha@cm-sesimbra.pt

Proprietário Câmara Municipal Sesimbra

Para visitar (todo Fecha às Segunda e Terças

Programa

07 de Abril 2022 (DIA NACIONAL - 5ª feira)

Horário 11H00 - 12H00 | 15H00 - 16H00

Atividades Visitas guiadas

Contactos 211 517 905 - 939 980 220

Apoio





Moinho de Maré de Corroios

Descrição do Moinho

Distrito Setúbal

Concelho Seixal

Localidade Corroios

Designação Moinho de Maré de Corroios

Descrição

O Moinho de Maré de Corroios, edificado em 1403 por iniciativa do Santo Condestável Nuno Álvares Pereira, constitui um exemplo do aproveitamento da energia das marés, cuja aplicação à atividade moageira se generalizou noutros tempos no estuário do Tejo.

Morada Rua do Rouxinol, Quinta do Rouxinol, Corroios

Como chegar Fertagus – Estação de Corroios

Coordenadas GPS 38° 38' 40.22" 09° 08' 42.48"

Telefone 210 976 112

E-mail ecomuseu.se@cm-seixal.pt

Proprietário Câmara Municipal do Seixal

Para visitar (todo o ano) 3ª a 6ª feira das 9h00 às 12h00 e das 14h00 às 17h00; sábado e domingo 14h00 às 17h00

Programa

06 de abril (sábado)

Horário 15H00 – 17H00

Atividades Concerto quinteto de sopros “Ventos do Seixal”

Contactos ecomuseu.se@cm-seixal.pt

07 de abril (domingo - DIA NACIONAL DOS MOINHOS)

Horário 10H00 - 13H00

Atividades Oficina artística de desenho

Contactos ecomuseu.se@cm-seixal.pt

Apoios Câmara Municipal do Seixal

Apoio





REDE PORTUGUESA
DE MOINHOS

**MOINHOS
2024
ABERTOS**



Museu da Farinha

Descrição do Moinho

Distrito Setúbal

Concelho Santiago do Cacém

Localidade S. Domingos

Designação Museu da Farinha

Descrição Fábrica de Moagem de José Mateus Vilhena

Morada Rua 1º de Maio, nº 36 7540-415 S. Domingos

**Coordenadas
GPS** 37.93019, -8.53821

Telefone 961 388 217

E-mail museudafarinha@gmail.com

Proprietário Maria Clara Pereira Vilhena

**Para visitar (todo
o ano)** À 5ª e 6ª feira, das 14h00 às 18h00.

Programa


06 e 07 de abril (sábado e domingo - DIA NACIONAL)

Horário 14H00 - 18H00

Atividades Visita guiada

Contactos 961 388 217

Apoio





Moinho da Quintinha

Descrição do Moinho

Distrito Setúbal

Concelho Santiago do Cacém

Localidade Santiago do Cacém

Designação Moinho da Quintinha

Descrição Moinho de vento

Morada Estrada das Cumeadas

Como chegar Vindo de norte - EN 120 antes de entrar na cidade, virar à esquerda no sentido das Ruínas de Miróbriga.

Coordenadas

GPS 38° 00' 56" norte / 8° 41' 14" oeste

Telefone 964 174 982

E-mail dcd@cm-santiagocacem.pt

Moleiro Jorge Fonseca

Proprietário Câmara Municipal de Santiago do Cacém

Para visitar (todo o ano) Exceto o mês de dezembro

Programa


06 e 07 de abril (sábado e domingo - DIA NACIONAL)

Horário 09h00 - 13h00 | 14h00 - 17h 00

Atividades Visitas guiadas

Contactos 964 174 982

Apoio





REDE PORTUGUESA
DE MOINHOS

MOINHOS
2024
ABERTOS



Moinho da Ponte do Albardão

Descrição do Moinho

Distrito Évora

Concelho Évora

Localidade Rio Degebe junto à Ponte velha do Albardão

Designação Moinho da Ponte do Albardão

Descrição Moinho de água (rodízio)

Morada Rio Degebe, junto à Ponte Nova do Albardão

Como chegar Estrada de Évora-Reguengos de Monsaraz, sair à direita antes da Ponte Nova do Albardão

E-mail mendes.francisca1@gmail.com

Proprietário Proprietário

Para visitar (todo o ano) Visita livre

Programa


07 de abril (domingo - DIA NACIONAL DOS MOINHOS)

Horário 09H00 - 12H00

Atividades Limpeza e desmatção à volta do Moinho

Contactos mendes.francisca1@gmail.com

Apoio





Moinhos do Alto do São Bento

Descrição do Moinho

Distrito Évora

Concelho Évora

Localidade Évora

Designação Moinhos do Alto de S. Bento

Descrição Moinhos de Vento

Morada Alto de S. Bento, Évora

Como chegar Saída de Évora na estrada de Arraiolos, por São Bento de Castris ou piscinas municipais

Telefone 266736163

E-mail francisco.bilou@cm-evora.pt

Proprietário Câmara Municipal de Évora

Para visitar (todo o ano) Sim no exterior; no interior apenas em ações pro-gramadas

Programa

06 de abril (sábado)

Horário 9H00 -12H30

Atividades Caso as condições atmosféricas o permitam, armar as velas, pôr o moinho a moer; visitas comentadas sobre a história do Alto de S. Bento, dos moinhos e da moagem.

Contactos 266 736 163

Apoios Câmara Municipal de Évora

Apoio





REDE PORTUGUESA
DE MOINHOS

MOINHOS
2024
ABERTOS



Moinho do Cu Torto

Descrição do Moinho

Distrito Évora

Concelho Évora

Localidade Évora

Designação Moinho do Cu Torto

Descrição Moinho de vento e restaurante típico alentejano

Morada Rua Santo André, 2A
Bairro Senhora do Carmo
7000-729 Évora

Como chegar Vindo de Lisboa / Montemor: tomar a Variante para Zona Industrial, após 2ª rotunda avista o Moinho e corta na 3ª rotunda à esquerda (Junto ao Continente)

Coordenadas Coordenadas: 38:33:18N - 07:55:00W

Telefone Ludgero Salvador: 266 771 060 / 965 743 043

Moleiro Ludgero Salvador

Proprietário Ludgero Salvador

Para visitar (todo o ano) Ludgero Salvador: 266 771 060 / 965 743 043

Programa


06 e 07 de abril (sábado e domingo - DIA NACIONAL)

Horário 9H00 - 18H00

Atividades Moinho a funcionar

Contactos Ludgero Salvador: 266 771 060 / 965 743 043

Apoio





Moinho de Odemira

Descrição do Moinho

Distrito Beja

Concelho Odemira

Localidade Odemira

Designação Moinho de Odemira

Descrição

O moinho de vento de Odemira localiza-se no Cerro dos Moinhos Juntos, foi adquirido pelo Município em 1989 e é um ex-libris da vila. Este moinho, que provavelmente data de 1874, foi adquirido pela Câmara Municipal de Odemira em 1989.

Depois de restaurado, foi contratado um moleiro para que o moinho voltasse a laborar de forma tradicional, sendo usado atualmente pela população local que aí pode comprar farinha ou moer grão, pagando pelo serviço uma maquia de 15% sobre a quantidade do cereal. Os potenciais pedagógicos e turísticos do moinho têm vindo a ser valorizados pela autarquia, sendo muitas vezes utilizado para visitas de estudo e elaboração de trabalhos de alunos de vários estabelecimentos de ensino.

Morada Cerro dos Moinhos Juntos

Telefone 283 320 900

E-mail cultura@cm-odemira.pt

Moleiro José Guilherme

Proprietário Município de Odemira

Para visitar (todo o ano) Todo o ano.

Programa

07 de abril (domingo - DIA NACIONAL DOS MOINHOS)


Horário 09H00 - 12H00 | 13H00 - 16H00

Atividades Moinho de portas abertas - A laboração e o trabalho de conservação do moinho

Contactos 283 320 900, Município de Odemira

Apoios Município de Odemira, Junta de Freguesia de Longueira-Almograve, Associação Cultural Recreativa e Desportiva da Longueira, Etnoideia

Apoio





Moinho da Longueira

Descrição do Moinho

Distrito Beja

Concelho Odemira

Localidade Longueira

Designação Moinho da Longueira

Descrição Moinho de vento com 3 pisos. O moinho de vento da Longueira foi adquirido pelo Município de Odemira em 1991, que lhe reconheceu valor patrimonial de interesse público. Localiza-se em meio urbano, no largo dos moinhos

Morada Largo dos Moinhos - Longueira

Como chegar Centro da aldeia

Telefone 293 320 900

E-mail cultura@cm-odemira.pt

Moleiro Mário Colaço

Proprietário Município de Odemira

Para visitar (todo o ano) Todo o ano

Programa

06 de abril (sábado)

Horário 10H00 - 18H00

Atividades Moinho aberto ao público, prova de folares e espetáculo musical pelo Grupo Em Canta

07 de abril (domingo - DIA NACIONAL DOS MOINHOS)


Horário 09H00 - 12H00 | 13H00 - 16H00

Atividades Moinho aberto ao público para visitas e aquisição de farinha

Contactos 283 320 900 Município de Odemira

Apoios Município de Odemira, Junta de Freguesia de Longueira-Almograve, Associação Cultural Recreativa e Desportiva da Longueira, Etnoideia


Apoio





REDE PORTUGUESA
DE MOINHOS

MOINHOS
2024
ABERTOS



Moinho de Castro Verde

Descrição do Moinho

DistritoBeja

ConcelhoCastro Verde

LocalidadeCastro Verde

DesignaçãoMoinho de Castro Verde

DescriçãoMoinho de vento

MoradaCentro da Vila de Castro Verde

Telefone928 130 718

MoleiroAntónio Pezinho

ProprietárioMunicípio de Odemira

Para visitar (todo o ano) Aberto de 2ª a 6ª feira, todo o ano

Programa

07 de abril (domingo - DIA NACIONAL DOS MOINHOS)


Horário14H00 - 18H00

AtividadesMoinho aberto e a funcionar

Contactos928 130 718

ApoiosCâmara Municipal de Castro verde

Apoio





Moinho de Odeceixe

Descrição do Moinho

DistritoFaro

ConcelhoAljezur

LocalidadeOdeceixe

DesignaçãoMoinho de Odeceixe

DescriçãoMoinho de vento

MoradaMoinho de Odeceixe

Como chegarDe carro, de bicicleta e/ou a pé

**Coordenadas
GPS**37.431121, -8.771787

Telefone282 947 255

Emailjuntaodeceixe@gmail.com

ProprietárioMunicípio de Aljezur

Programa

06 de abril (sábado)

Horário14H00 - 17H00

AtividadesVisitas

Contactos282 947 255

ApoiosFreguesia de Odeceixe

07 de abril (domingo - DIA NACIONAL DOS MOINHOS)

Horário14h00 - 18h00

AtividadesVisitas

Contactos282 947 255

ApoiosFreguesia de Odeceixe

Apoio





REDE PORTUGUESA
DE MOINHOS

MOINHOS
2024
ABERTOS



Moinho de Água do Poucochinho

Descrição do Moinho

DistritoFaro

ConcelhoMonchique

LocalidadeMonchique

DesignaçãoMoinho do Poucochinho

DescriçãoMoinho de Água

MoradaBarranco dos Pisões

Como chegarRua D. Francisco de Avelar, Rua Nossa Senhora da Conceição, Rua do Viador, M501, 10 minutos do centro da Vila de Monchique

Coordenadas GPS37.33390, -8.56721

Telefone282 912 871 - 925 130 231

E-mailinfo@jf-monchique.pt

ProprietárioJunta de Freguesia de Monchique

Para visitar (todo o ano)Visitas guiadas por marcação

Programa

07 de abril (domingo - DIA NACIONAL DOS MOINHOS)

Horário10H00 -13h00 | 14H00 - 17h00

AtividadesDemonstração e laboração

Contactos925 130 231

ApoiosJunta de Freguesia de Monchique

Apoio





REDE PORTUGUESA
DE MOINHOS

**MOINHOS
2024
ABERTOS**



Moinho de Vento do Agostinho

Descrição do Moinho

Distrito	Açores
Concelho	Corvo
Localidade	Vila do Corvo
Designação	Moinho de Vento do Agostinho
Descrição	Moinho de Vento
Morada	Caminho dos Moinhos, 9980, Vila do Corvo
Como chegar	https://goo.gl/maps/NAXYAwbzY4TGAs4y8
Coordenadas GPS	39.670082931201925, -31.11400680573423
Telefone	919 293 180; 292 596 063 (Ecomuseu)
E-mail	agostinho.m.hilario@gmail.com; ecomuseu.corvo.info@azores.gov.pt
Proprietário	Agostinho Hilário
Para visitar (todo o ano)	Apenas por marcação no Ecomuseu do Corvo

Programa

07 de abril (domingo - DIA NACIONAL DOS MOINHOS)

Horário	A determinar
Atividades	Visita
Contactos	ecomuseu.corvo.info@azores.gov.pt

Apoio





REDE PORTUGUESA
DE MOINHOS

**MOINHOS
2024
ABERTOS**



Moinho do Gó

Descrição do Moinho

Distrito Açores

Concelho Corvo

Localidade Vila do Corvo

Designação Moinho de Vento do Gó

Descrição Moinho de Vento

Morada Caminho dos Moinhos, 9980, Vila do Corvo

Como chegar <https://goo.gl/maps/3GhWuCVfYm238iSeA>

**Coordenadas
GPS** N 39 40.188' W 031 06.891'

Telefone 914 726 525; 292 596 063 (Ecomuseu)

E-mail ecomuseu.corvo.info@azores.gov.pt

Proprietário Gregório Rodrigues Domingos

**Para visitar (todo
o ano)** Apenas por marcação no Ecomuseu do Corvo

Programa


07 de abril (domingo - DIA NACIONAL DOS MOINHOS)

Horário A determinar

Atividades Visita

Contactos ecomuseu.corvo.info@azores.gov.pt

Apoio





Moinho do Ti Fernando

Descrição do Moinho

Distrito Açores

Concelho Corvo

Localidade Vila do Corvo

Designação Moinho de Vento do Ti Fernando

Descrição Moinho de Vento

Morada Caminho dos Moinhos, 9980, Vila do Corvo

Como chegar <https://goo.gl/maps/bY9ZyGe76B7AdZ2T9>

Coordenadas GPS 39.67021580413848, -31.11464552324237

Telefone 919 336 847; 292 596 063 (Ecomuseu)

E-mail ecomuseu.corvo.info@azores.gov.pt

Proprietário Maria Aurora Avelar da Rocha

Para visitar (todo o ano) Apenas por marcação no Ecomuseu do Corvo

Programa

07 de abril (domingo - DIA NACIONAL DOS MOINHOS)

Horário A determinar

Atividades Visita

Contactos ecomuseu.corvo.info@azores.gov.pt

Apoio



Moinhos Abertos 2024



REDE PORTUGUESA
DE MOINHOS