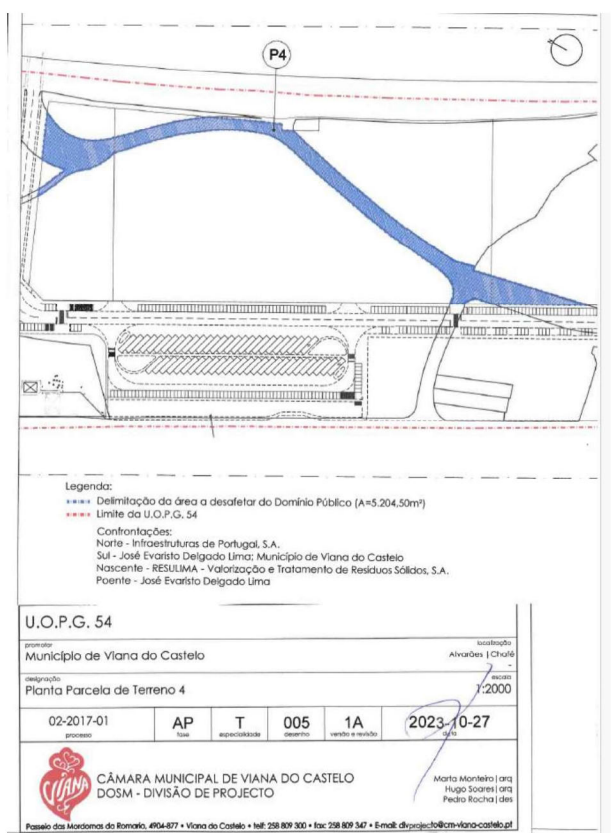
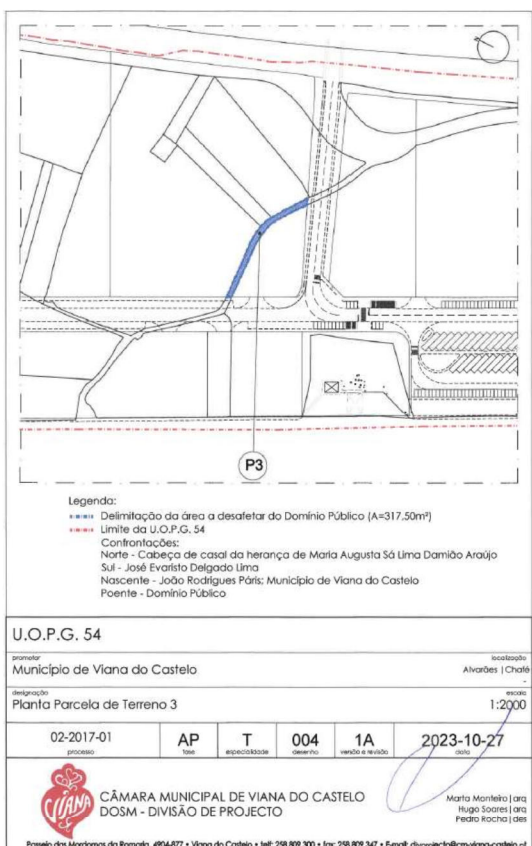
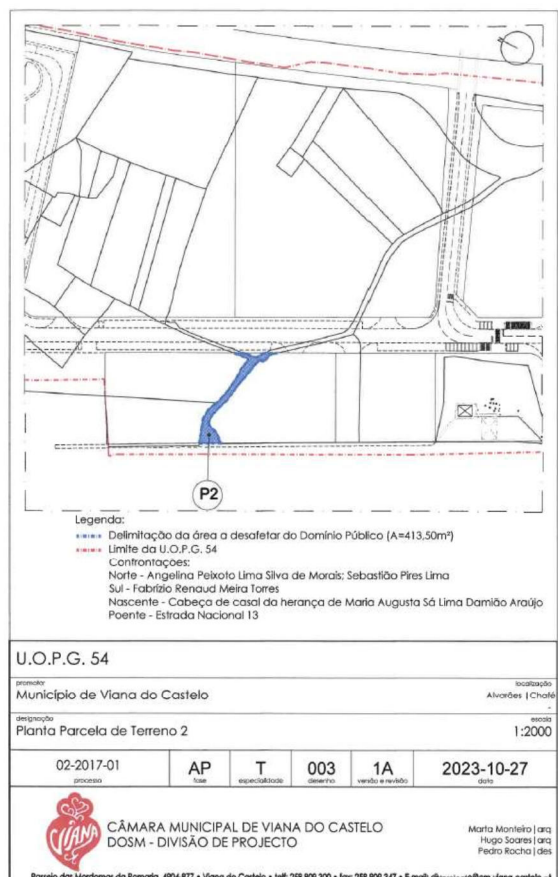
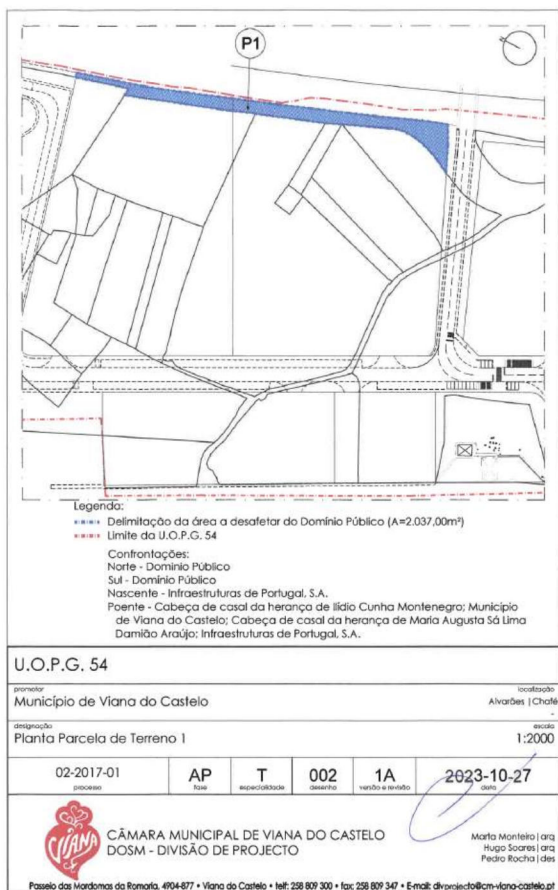



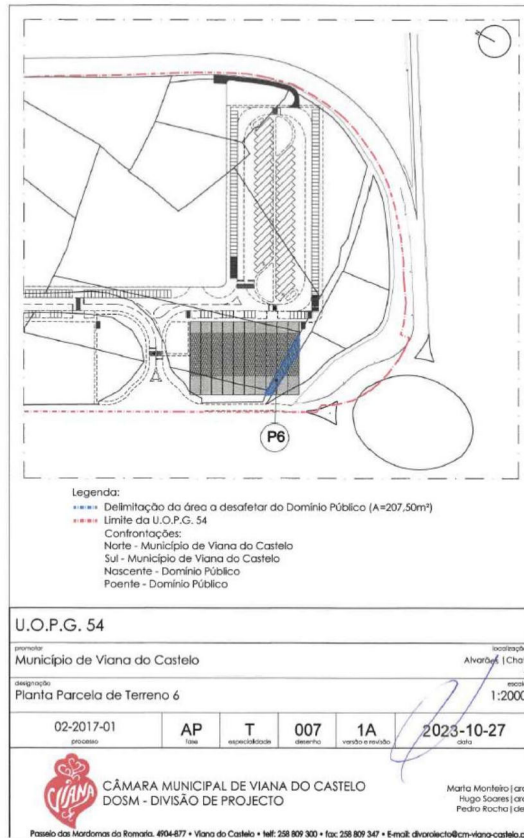
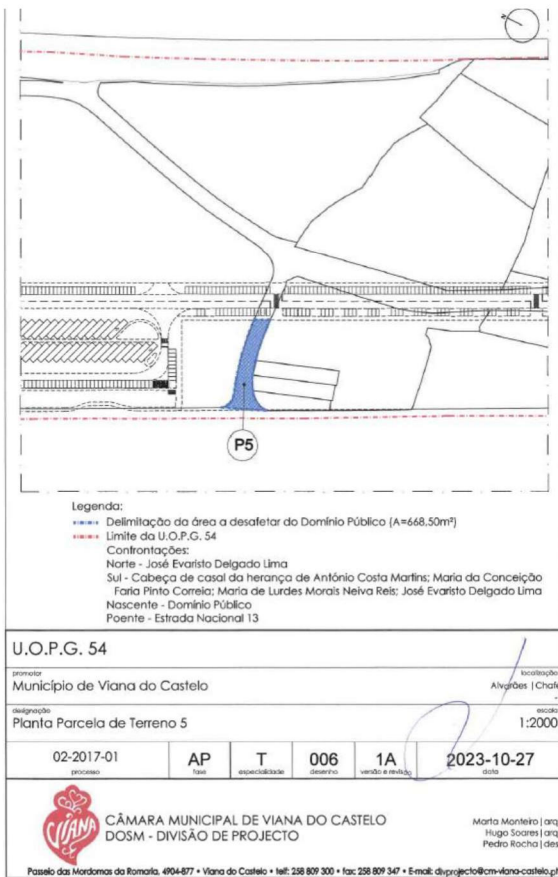
## AC. EM CÂMARA

### **(03) UOPG 54 – ZI ALVARÃES – DESAFETAÇÃO DO DOMÍNIO PÚBLICO MUNICIPAL DE ESTRADAS E CAMINHOS PÚBLICOS:-**

Pelo Presidente da Câmara foi apresentada a proposta que seguidamente se transcreve:- **“PROPOSTA - UOPG 54 – ZONA INDUSTRIAL DE ALVARÃES – DESAFETAÇÃO DO DOMÍNIO PÚBLICO MUNICIPAL DE ESTRADAS E CAMINHOS PÚBLICOS -** O Estudo Urbanístico elaborado para o perímetro da UOPG 54 (que abrange maioritariamente a freguesia de Alvarães, mas também a União de Freguesias de Mazarefes e Vila Fria e da freguesia de Chafé), prevê a ocupação de quase todas as parcelas dos leitos dos caminhos públicos que atravessam o referido perímetro, e bem assim o leito do antigo e novo arruamento de acesso ao Aterro Sanitário, as quais ficarão integradas nos diversos lotes de terreno previstos no dito Estudo Urbanístico. É, pois, necessário desafetar do Domínio Público Municipal e integrar no Domínio Privado Municipal, as sete parcelas de terreno constituídas por outros tantos troços de caminhos e arruamentos, que serão desativados com a construção da nova rede viária da UOPG 54, e que vão descritos no seguinte quadro e representados nas plantas anexas. Para tanto, é necessário propor à Assembleia Municipal que ao abrigo da al. q) do n.º 1 do art.º 25º da Lei n.º 75/2013, de 12 de setembro, delibere proceder à desafetação do domínio público municipal dos terrenos, adiante descritos.

PARCELA	ÁREA	CONFRONTAÇÕES			
		Norte	Sul	Nascente	Poente
1	2.037,00 m <sup>2</sup>	Domínio Público	Domínio Público	Infraestruturas de Portugal	Cabeça de casal da herança de Ilídio Cunha Montenegro; Município de Viana Castelo; Cabeça de Casal da herança de M <sup>ª</sup> . Augusta Sá Lima Damião Araújo; Infraestruturas Portugal
2	413,50 m <sup>2</sup>	Angelina Peixoto Lima Silva de Morais; Sebastião Pires Lima	Fabrizio Renaud Meira Torres	Cabeça de Casal da herança de M <sup>ª</sup> Augusta Sá Lima Damião Araújo	E.N. 13
3	317,50 m <sup>2</sup>	Cabeça de Casal herança de M <sup>ª</sup> . Augusta Sá L. Damião Araújo	José Evaristo Delgado Lima	João Rodrigues Páris; Município de Viana do Castelo	Domínio Público
4	5.204,50 m <sup>2</sup>	Infraestruturas de Portugal	José Evaristo Delgado Lima; Município de Viana do Castelo	RESULIMA	José Evaristo Delgado Lima
5	668,50 m <sup>2</sup>	José Evaristo Delgado Lima	Cabeça de casal da herança de António Costa Martins; M <sup>ª</sup> . Conceição Faria Pinto Correia; M <sup>ª</sup> . Lurdes Morais Neiva Reis; José Evaristo Delgado Lima	Domínio Público	E.N.13
6	207,50 m <sup>2</sup>	Município de Viana do Castelo	Município de Viana do Castelo	Domínio Público	Domínio Público
7	302,50 m <sup>2</sup>	Domínio Público	Município de Viana do Castelo	Domínio Público	Município de Viana do Castelo





(a) Luís Nobre.”. A Câmara Municipal deliberou aprovar a transcrita proposta e em cumprimento do disposto na al. q) do n.º 1 do art.º 25º da Lei n.º 75/2013, de 12 de setembro, remeter a mesma à Assembleia Municipal a fim de proceder à desafetação do domínio público municipal das referidas parcelas de terreno. Esta deliberação foi tomada por unanimidade estando presente a totalidade de membros em efetividade de funções.

**14 de Novembro de 2023**