PR

PR 19 trilho do castro de roques



www.cm-viana-castelo.pt

responsabilidades

Os percursos pedonais recomendados não isentam os seus utentes ou pessoas que os promovam da assunção da responsabilidade por eventuais danos materiais ou humanos que ocorram no decurso da sua realização.

regulamento do percurso

>Não saia do percurso marcado e sinalizado. Preste atenção às marcações.
>Evite fazer ruídos e barulhos.
>Respeite a propriedade privada.
>Não abandone o lixo. Coloque-o no respetivo local de recolha.
>Cuidado com o gado. Não incomode animais.
>Deixe a natureza intacta. Não recolha plantas, animais ou rochas.
>Evite andar sozinho na montanha.
>Guarde o máximo cuidado nos dias de nevoeiro.
>Utilize sempre botas de montanha, impermeável e chapéu.
>Durante o período crítico de incêndios e fora deste período, nos dias de risco de incêndio igual ou superiores a elevado, não pode fazer qualquer tipo de fogo.
>Ajude a conservar o percurso.

mapa do concelho de viana do castelo

marcação do percurso

1

2

3

4

5

6

7

8

9

10

11

12

13

14

15

16

17

18

19

mapa do percurso em km

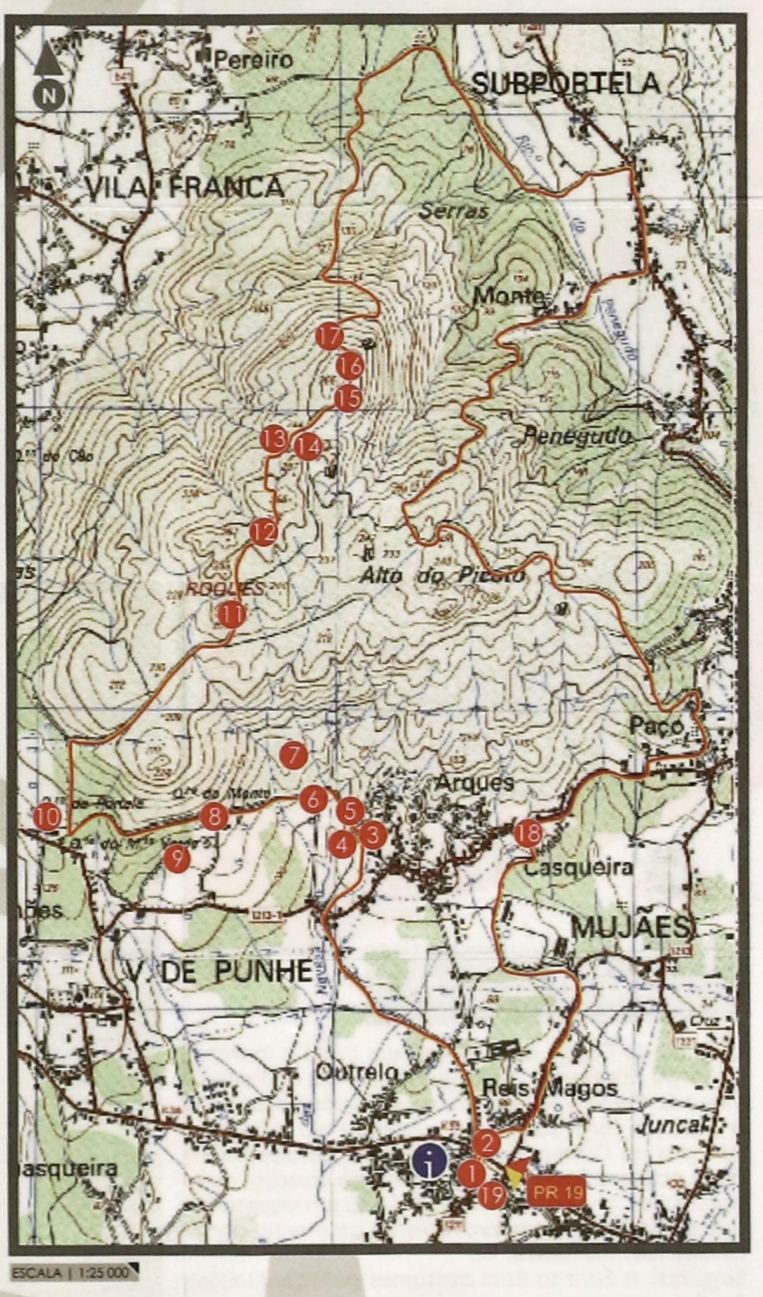

ESCALA | 1:25 000

- Ponto de Início e Fim
- PR 19

1. Largo das Neves
2. Casa da Torre das Neves
3. Calvário de Arques
4. Quinta Senhora do Carmo
5. Aqueduto
6. Quinta do Bonfim
7. Fachada da Casa Espina Velasco
8. Quinta do Monte
9. Quinta da Bouça D´ Arques
10. Quinta da Portela
11. Marco Geodésico
12. Muralhas do Castro de Roques
13. Balneário Castrejo
14. Casa Circular do Castro de Roques
15. Acrópole do Castro de Roques
16. Pegada do Santinho
17. Boca da Serpe
18. Parque de Merendas da Casqueira
19. Mesa dos Três Abades

gráfico de altimetria / altura/distância

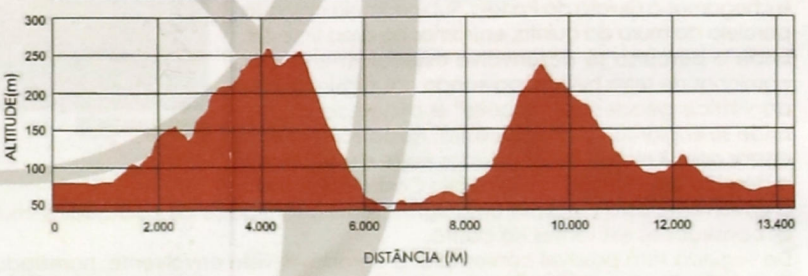

ficha técnica PR19

Nome do Percurso
PR 19/ Trilho do Castro de Roques

Entidade Promotora
Câmara Municipal de Viana do Castelo, Juntas de Freguesia de Mujães, Vila Franca, Vila de Punhe e União de Freguesias de Subportela, Deocriste e Portela Susã ,AFL - Associação Florestal do Lima

Tipo de Percurso
Pequena Rota

Localização
Mujães, Vila Franca, Vila de Punhe, Subportela

Distância
13.4 km

Cota Inicial
81m

Cota Máxima Atingida
262m

Cota Mínima Atingida
43m

Duração do Percurso
4h00m

Grau de Dificuldade
Moderado

Âmbito do Percurso
Paisagístico/ Ecológico/ Cultural

Ponto de Partida/Chegada
Largo das Neves - Vila de Punhe

Latitude: 41°39' 09.43" N
Longitude: 08° 43' 11.09"W

contactos úteis

Câmara Municipal de Viana do Castelo > 258 809 300
Viana Welcome Centre > 258098415
Unidade Local de Saúde do Alto Minho > 258 802 100
Bombeiros Municipais > 963 442 205 / 258 840 400
Bombeiros Voluntários > 258 800 840
GNR > 258 840 470
PSP > 258 809 880
SOS > 112
SOS Floresta >117

trilhos viana do castelo

CÂMARA MUNICIPAL VIANA DO CASTELO

ESCALA | 1:5 000

descrição do percurso PR 19

O "Trilho do Castro de Roques" tem início e término no Largo das Neves, na Freguesia de Vila de Punhe, Viana do Castelo. Após cruzar a EN 306 passamos junto à Casa da Torre das Neves, seguindo até à Quinta Senhora do Carmo, tomando aqui a Estrada Real, onde podemos apreciar o conjunto de cruzeiros que constitui o Calvário de Arques e ainda um aqueduto que conduzia a água, proveniente do monte, para os terrenos mais baixos.

Seguindo a Estrada Real passamos pela Quinta do Bonfim, onde poucos metros à frente surge um desvio que nos permite observar a fachada da Casa de Espina Velasco (século XVI). Retornamos ao trilho, passando pela Quinta do Monte e Quinta da Bouça D' Arques e chegamos à Quinta da Portela. Subindo pela calçada paralela ao muro da quinta, entramos na área florestal, onde o percurso se desenvolve essencialmente por caminhos de terra batida, passando nas proximidades do vértice geodésico "Roques" e atingindo a área onde se implantou o antigo castro. Nesta zona iremos cruzar com 3 muralhas espaçadas entre si e iniciamos a descida em direção ao Balneário Castrejo. Por toda a envolvente está presente uma significativa quantidade de pedra solta, muita da qual pertenceria às construções existentes no castro.

De seguida será possível contemplar a agradável vista envolvente, nomeadamente para Deocriste, Portela Susã e Barroselas. É já do miradouro, próximo do caminho, e a partir do Alto da Pegada que pode ser apreciada uma perspetiva soberba para o mar e para a foz do Rio Lima, passando pelo Monte Galeão, Monte de Santa Luzia, Monte de São Silvestre e Monte de Santo Ovídio, em Ponte de Lima. Ao deixarmos as vistas para trás iniciamos a descida, onde se encontra a mítica "Boca da Serpe".

Descido o monte entraremos na área agrícola, onde estão presentes muros em xisto e uma antiga poça de consortes. O destino será agora o Lugar do Paço, onde serão percorridos alguns caminhos da freguesia de Mujães, passando pelo Calvário de Mujães e continuando em meio rural, entrando depois no troço final do percurso pedestre

Com o Largo das Neves já bastante próximo contornamos a Casa e Quinta da Torre das Neves, de onde praticamente avistamos o ponto onde se iniciou o trilho. Já em ambiente predominantemente urbano, o agradável largo, onde existe um conjunto constituído pelo Cruzeiro do Senhor da Saúde, Capela da Senhora das Neves, Mesa dos Três Abades, onde se reuniam os párocos das três freguesias (Vila de Punhe, Mujães e Barroselas) e Casa e Quinta dos Arrães. Este local poderá ser usufruído para descansar e retemperar as forças despendidas depois da exigente, mas compensadora, caminhada pelo Monte de Roques.