

AC. EM CÂMARA

(07) ESTRATÉGIA MUNICIPAL DE ADAPTAÇÃO ÀS ALTERAÇÕES

CLIMÁTICAS:- Pelo Presidente da Câmara foi apresentada a proposta que seguidamente se transcreve:- “**PROPOSTA - ESTRATÉGIA MUNICIPAL DE ADAPTAÇÃO ÀS ALTERAÇÕES CLIMÁTICAS** - O Município de Viana do Castelo aderiu ao Projeto ClimAdaPT.Local, em conjunto com 26 municípios portugueses. O Programa AdaPT é gerido pela Agência Portuguesa do Ambiente (APA), enquanto gestora do Fundo Português de Carbono (FPC). Foi cofinanciado pelo Mecanismo Financeiro do Espaço Económico Europeu (EEA Grants) e pelo FPC. Este Projeto tem como objetivo geral promover a integração da adaptação às Alterações Climáticas, no processo de planeamento municipal de Viana do Castelo, nomeadamente na realização da Estratégia Municipal de Adaptação às Alterações Climáticas de Viana do Castelo (EMAAC), na qual se definiram 30 medidas de adaptação às alterações climáticas. Desta forma, submete-se para aprovação a Estratégia Municipal de Adaptação às Alterações Climáticas para posterior envio e aprovação pela Assembleia Municipal. (a) José Maria Costa.”. A Câmara Municipal deliberou aprovar a transcrita proposta e remeter a mesma para aprovação da Assembleia Municipal. Por último, foi ainda deliberado que o mencionado documento não ficasse transcrito na ata, pelo que, depois de assinado por todos os Membros presentes da Câmara Municipal e por eles rubricados em todas as folhas, fica arquivado na pasta anexa ao livro de atas, nos termos do artigo 5º do Decreto-Lei número 45.362, de 21 de Novembro de 1963, na redação que lhe foi dada pelo Decreto-Lei número 334/82, de 19 de Agosto. Esta deliberação foi tomada por unanimidade estando presente a totalidade de membros em efetividade de funções.

21 de Junho de 2018

ESTRATÉGIA MUNICIPAL DE ADAPTAÇÃO ÀS ALTERAÇÕES CLIMÁTICAS

MUNICÍPIO



FICA NO CORAÇÃO



ClimAdaPT.Local

Estratégias Municipais de Adaptação às Alterações Climáticas



ISLAND
LIECHTENSTEIN
NORWAY

**eea
grants**



AGÊNCIA
PORTUGUESA
DO AMBIENTE



Fundo português de Carbono

ÍNDICE

Índice	3
Prefácio	5
1. Introdução	7
1.1 Enquadramento do Município de Viana do Castelo	8
1.2. Visão Estratégica	14
1.3. Objetivos	14
1.4. Estrutura	15
2. Metodologia	17
2.1 Visão Geral	17
2.2 Equipa Técnica	18
2.3. Desenvolvimento da Estratégia	19
2.3.1 Passo 0 - Preparar os trabalhos	19
2.3.2 Passo 1 - Identificar vulnerabilidades atuais	19
2.3.3 Passo 2 - Identificar vulnerabilidades futuras	20
2.3.4 Passo 3 - Identificar opções de adaptação	22
2.4.5 Passo 4 - Avaliar opções de adaptação	23
2.4.6 Passo 5 - Integrar, monitorizar e rever	24
3. Alterações Climáticas	27
3.1 Alterações Climáticas Globais	27
3.2 Pressupostos, Metodologias e Incertezas	28
3.3 O Caso de Viana do Castelo	30
3.4 Projeções Climáticas (Médias)	31
3.4.1 Temperatura	31
3.4.2 Precipitação	33
3.4.3 Vento	34
3.5 Projeções Climáticas (Indicadores e Índices de Extremos)	34
3.5.1 Temperatura	34
3.5.2 Precipitação	35

3.5.3 Vento	36
4. Impactos e Vulnerabilidades às Alterações Climáticas	37
4.1 Impactos e Vulnerabilidades Observadas	37
4.2 Capacidade de Resposta Atual	38
4.3 Impactos e Vulnerabilidades Projetadas	40
4.3.1 Impactos negativos	40
4.3.2 Vulnerabilidade e conforto térmico do parque residencial	41
4.3.3 Impactos positivos e oportunidades	41
4.4 Avaliação do Risco Climático	42
5. Identificação e Avaliação de Respostas de Adaptação	45
5.1 Identificação de Opções de Adaptação	45
5.2 Avaliação de Opções de Adaptação	49
5.2.1 Avaliação multicritério e priorização das opções	49
5.2.2 Análise crítica da priorização das opções	52
5.3 Fatores Condicionantes e Potenciadores	54
6. Orientações para a Integração das Opções de Adaptação nos IGT de Âmbito Municipal	65
6.1. Adaptação às Alterações Climáticas no Ordenamento do Território e Urbanismo	65
6.2. Caracterização dos Instrumentos de Gestão Territorial de Âmbito Municipal em Viana do Castelo	67
6.3 Integração das Opções de Adaptação nos Planos Territoriais de Âmbito Municipal	68
6.4 Aspectos Críticos para a Integração das Opções de Adaptação nos IGT de Âmbito Municipal	72
7. Implementação e Acompanhamento	75
7.1 Conselho Local de Acompanhamento	78
8. Glossário	81
9. Referências Bibliográficas	89



José Maria Costa
Presidente da Câmara Municipal

PREFÁCIO

A Câmara Municipal de Viana do Castelo aderiu ao projeto ClimAdaPT.Local com o objetivo de preparar o Município para as consequências das alterações climáticas. Este projeto, ao permitir aos municípios elaborar estratégias locais que permitem avaliar os riscos e dar respostas para as futuras alterações climáticas como inundações, seca, ondas de calor e incêndios florestais, tornou-se numa excelente ferramenta na política ambiental que esta autarquia tem vindo a fomentar.

Isto porque, numa altura em que as previsões apontam para o aquecimento, para modificações na precipitação, para alterações meteorológicas extremas e para a subida do nível do mar, torna-se fundamental acautelar o futuro. Este Plano é, pois, relevante enquanto instrumento estratégico para o concelho de Viana do Castelo, ao permitir a antecipação dos efeitos das alterações climáticas para que possamos desencadear ações de adaptação adequadas com a participação dos diversos atores, nos vetores estratégicos da biodiversidade, florestas, agricultura, recursos hídricos, zonas costeiras, energia, turismo e saúde humana, permitindo ao nível local beneficiar o nível de bem-estar, segurança dos munícipes.

Este plano é igualmente o corolário de um trabalho e empenho de uma equipa à qual deixo aqui o meu agradecimento pessoal e institucional, na certeza de que estamos perante um instrumento de trabalho que nos irá preparar para as alterações climáticas futuras.

O Presidente da Câmara Municipal

José Maria Costa



1. INTRODUÇÃO

O município de Viana do Castelo considera as alterações climáticas como um dos desafios mais importantes do século XXI. A adoção desta Estratégia Municipal de Adaptação às Alterações Climáticas (EMAAC)¹ pretende promover, em todo o território municipal, uma resposta coerente às múltiplas problemáticas relacionadas com as alterações climáticas e colocar o município na linha da frente a nível nacional, no que diz respeito a estas matérias.

As projecções climáticas para o município de Viana do Castelo apontam, entre outras alterações, para uma potencial diminuição da precipitação total anual e para um potencial aumento das temperaturas, em particular das máximas no verão e no outono, intensificando a ocorrência de verões mais quentes e secos. É projetado, ainda, um aumento da frequência de ondas de calor e de eventos de precipitação intensa ou muito intensa. Apesar das incertezas relacionadas com os efeitos locais, a projeção de uma continuada subida do nível médio do mar poderá criar novos desafios nas zonas costeiras do município.

Estas alterações poderão implicar um conjunto de impactos sobre o território municipal bem como sobre os sistemas naturais e humanos que o compõem. Mesmo na presença de respostas fundamentadas na adaptação planeada aos cenários climáticos futuros, existirão sempre riscos climáticos que irão afetar o município em múltiplos aspetos ambientais, sociais e económicos. Torna-se por isso fundamental a análise, desenvolvimento e implementação de um conjunto coerente e flexível de opções de adaptação que permitam ao município estar melhor equipado para lidar com os potenciais impactos das alterações climáticas, bem como tomar partido de potenciais oportunidades.

Esta EMAAC foca-se na identificação de opções e ações de adaptação planeada que visem promover a minimização dos efeitos das alterações climáticas. A partir da identificação e priorização das atuais vulnerabilidades e riscos climáticos e da sua projeção até ao final do século, o município de Viana do Castelo procura promover um conjunto integrado de opções de adaptação para responder não apenas ao clima futuro, mas igualmente aos diferentes impactos climáticos já observados.

A EMAAC de Viana do Castelo constitui um instrumento a ser revisto e atualizado, com base na evolução do conhecimento científico e das práticas de adaptação às alterações climáticas. Sendo esta a primeira estratégia do género no município pretende-se que seja um ponto de partida para o contínuo desenvolvimento de políticas territoriais coerentes, baseadas nas necessidades dos diferentes grupos populacionais e sectores económicos e que permita um real reforço da resiliência climática do município e de quem nele habita ou visita.

Apesar desta EMAAC se centrar necessariamente em questões relacionadas com a adaptação, o município reconhece que é igualmente essencial a adoção de respostas de mitigação, ou seja, de ações que promovam a redução das emissões de gases com efeito de estufa (GEE). Assim sendo o município promoverá, sempre que possível, a adoção de opções de adaptação que promovam igualmente a mitigação e que fomentem o correto planeamento e desenvolvimento de uma sociedade e economia

¹ A elaboração técnica da EMAAC de Viana do Castelo esteve a cargo de uma equipa da Câmara Municipal e da equipa do projeto ClimAdaPT.Local, cujas composições encontram-se descritas no capítulo 2 e anexo I.

resiliente, competitiva e de baixo carbono', tal como preconizado pela Estratégia Nacional de Adaptação às Alterações Climáticas 2020 (ENAAC 2020).

1.1 ENQUADRAMENTO DO MUNICÍPIO DE VIANA DO CASTELO

O município de Viana do Castelo localiza-se no Norte de Portugal Continental, na NUTS III Minho-Lima, sendo limitado: a norte pelo município de Caminha, a leste por Ponte de Lima, a sul por Barcelos e Esposende e a oeste pelo Oceano Atlântico (ver Figura 1). A sede do município, a cidade de Viana do Castelo, dista, por estrada, aproximadamente 55 km de Braga, 76 km do Porto, 390 km de Lisboa e 95 km de Vigo.

Conjuntamente com os municípios de Arcos de Valdevez, Ponte da Barca, Ponte de Lima, Caminha, Vila Nova de Cerveira, Monção, Valença, Melgaço e Paredes de Coura, integra a Comunidade Intermunicipal do Alto Minho.

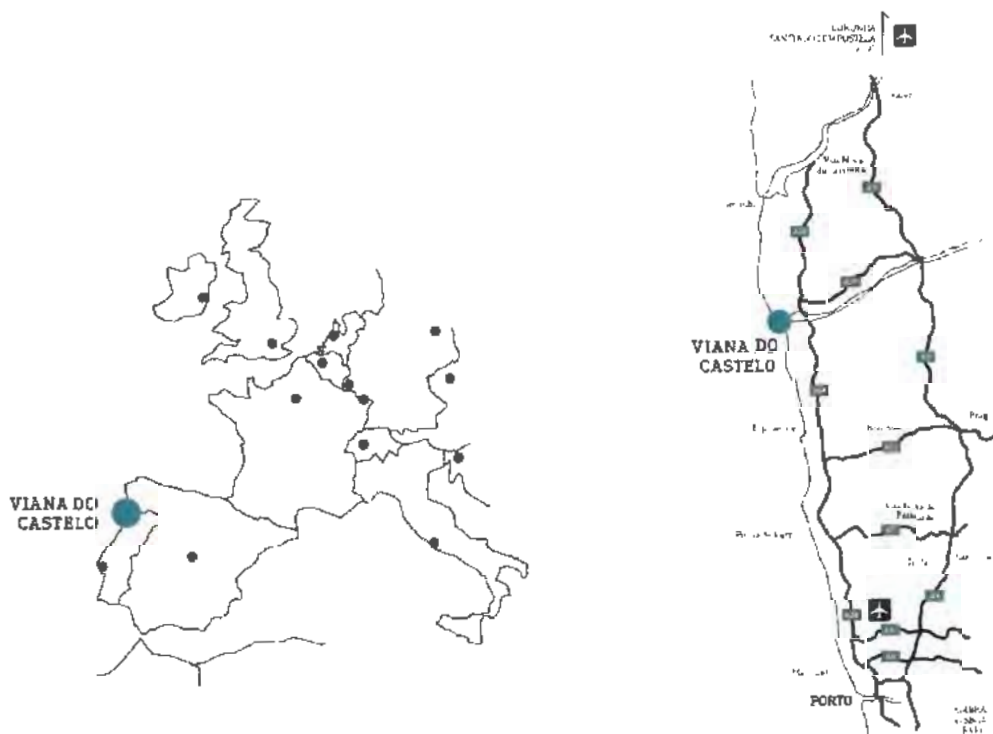


Figura 1 – Enquadramento geográfico do município de Viana do Castelo

Do ponto de vista cénico, em Viana do Castelo, coexistem três tipologias de paisagem distintas: a costeira, a ribeirinha e a montanhosa. Município verdejante, tipicamente minhoto, detentor de terrenos férteis; de abundante vegetação e de uma linha de costa de aproximadamente 24 km, Viana do Castelo foi, desde muito cedo, palco de uma intensa ocupação humana que, ao longo de milénios, foi moldando a sua paisagem. Povoado desde o período da pré-história, Viana do Castelo encerra um vasto e diverso património histórico-arqueológico.

Afamado também pela Romaria de Nossa Senhora da Agonia (Senhora d'Agonia) - que decorre na cidade de Viana do Castelo, com uma periodicidade anual, aquando do mês de agosto -, pela procissão ao mar e pelas ruas enfeitadas com tapetes florais, bem como pelos trajes etnográficos ricamente adornados com as típicas filigranas, Viana do Castelo é, portanto, um Município rico e diverso em termos ambientais, paisagísticos, patrimoniais, culturais e gastronómicos.

Ao nível das unidades territoriais administrativas, o município de Viana do Castelo tem aproximadamente 319.319 km², repartida por um conjunto de 27 freguesias (ver Tabela 1), distribuídas geograficamente conforme ilustra a Figura 2. A freguesia de maior dimensão é a de Montaria, com 26,09 km², e a mais pequena a de Viana do Castelo (Monserrate), com 2,07 km².

Viana do Castelo é sede de capital de distrito, representando aproximadamente 14,28% da área total do mesmo.

Tabela 1 – Freguesias de Viana do Castelo e respetivas áreas

Freguesia	Área (ha)
Afife	1.302,84
Aivarães	910,69
Amonde	624,54
Azeosa	1.411,18
Carreço	1.420,46
Castelo do Neiva	694,49
Chafé	785,09
Darque	901,49
Freixeiro de Soutelo	1.177,57
Lanheses	959,57
Montaria	2.243,14
Mujães	489,86
Outeiro	1.882,57
Perre	1.308,82
Santa Marta de Portuzelo	741,22
São Romão de Neiva	1.012,33
União de freguesias de Barroselas e Carvoeiro	1.867,54
União de freguesias de Cardielos e Serreleis	1.768,10
União de freguesias de Geraz do Lima (Santa Maria, Santa Leocádia e Moreira) e Deão	1.906,06
União de freguesias de Mazarefes e Vila Fria	1.028,10
União de freguesias de Noqueira, Meixedo e Vilar de Murteda	2.740,94
União de freguesias de Subportela, Deocriste e Portela Susã	1.710,15
União de freguesias de Torre e Vila Mou	635,45
União de freguesias de Viana do Castelo (Santa Maria Maior e Monserrate) e Meadela	1.432,49
Vila Franca	714,60
Vila Nova de Aira	940,05
Vila de Punhe	602,67
Total	31.902,01

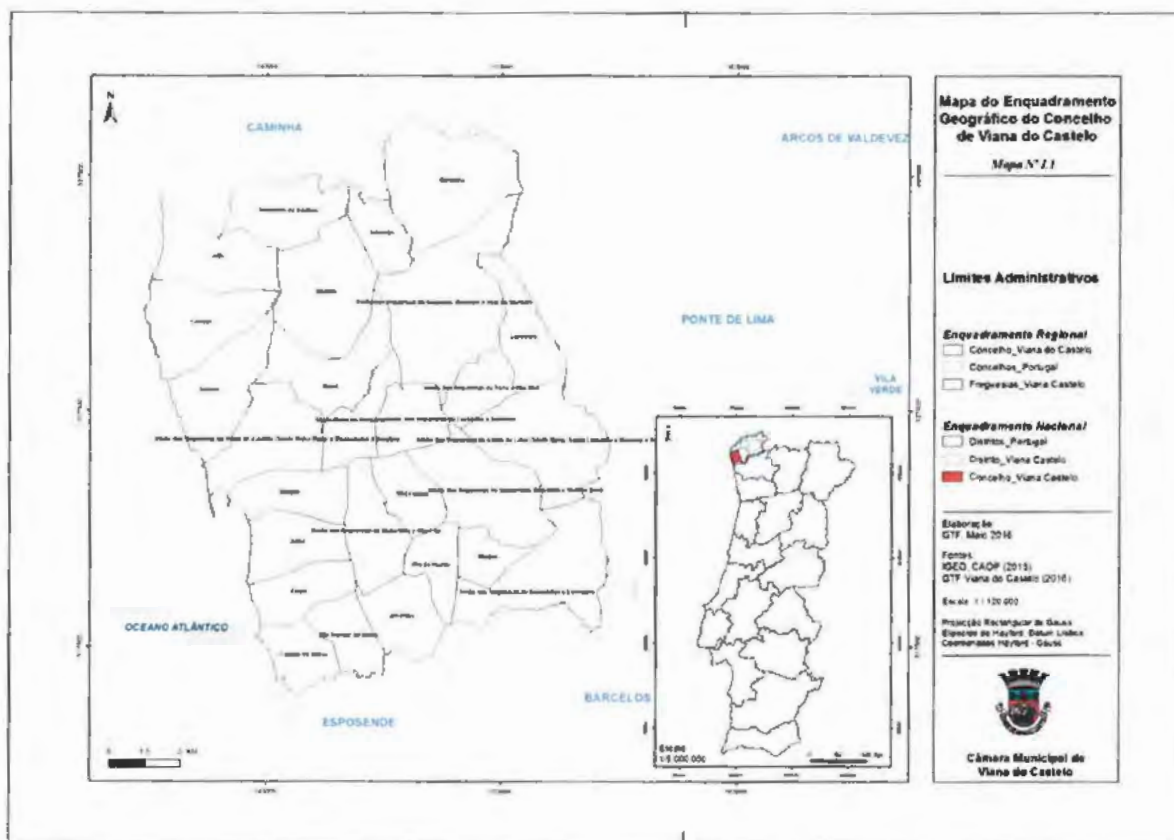


Figura 2 – Mapa de enquadramento geográfico do município de Viana do Castelo

Morfologicamente coexistem no município de Viana do Castelo três unidades de relevo (ver Figura 3):

- O vale do rio Lima, que atravessa o município diagonalmente, em direção NE-SW, deixando no seu recorrido a presença de vales laterais alargados, na confluência com os seus afluentes. Trata-se de um vale aberto, próximo do perfil de equilíbrio e inclinação muito reduzida, com um vale de inundação muito amplo;
- As serras litorais, localizadas principalmente ao norte do rio Lima, são serras de altitude média, destacando a Serra d’Arga, a NE do município com 824 m, e a Serra de Santa Luzia com 549 m de altitude e a Serra de Paradela com 487 m, a sul do rio Lima. Trata-se em todos os casos de relevos em granito, separados por bandas de xistos, com declives pronunciados nas encostas, coroadas por superfícies antigas aplanadas;
- A plataforma litoral, com direção N-S, limita o município no seu lado oeste em contacto com o Atlântico. Trata-se duma plataforma de abrasão marinha, que se desenvolve a nível do mar, de aproximadamente 100 m de largura, duplicando esta medida na zona sul da foz do Lima.

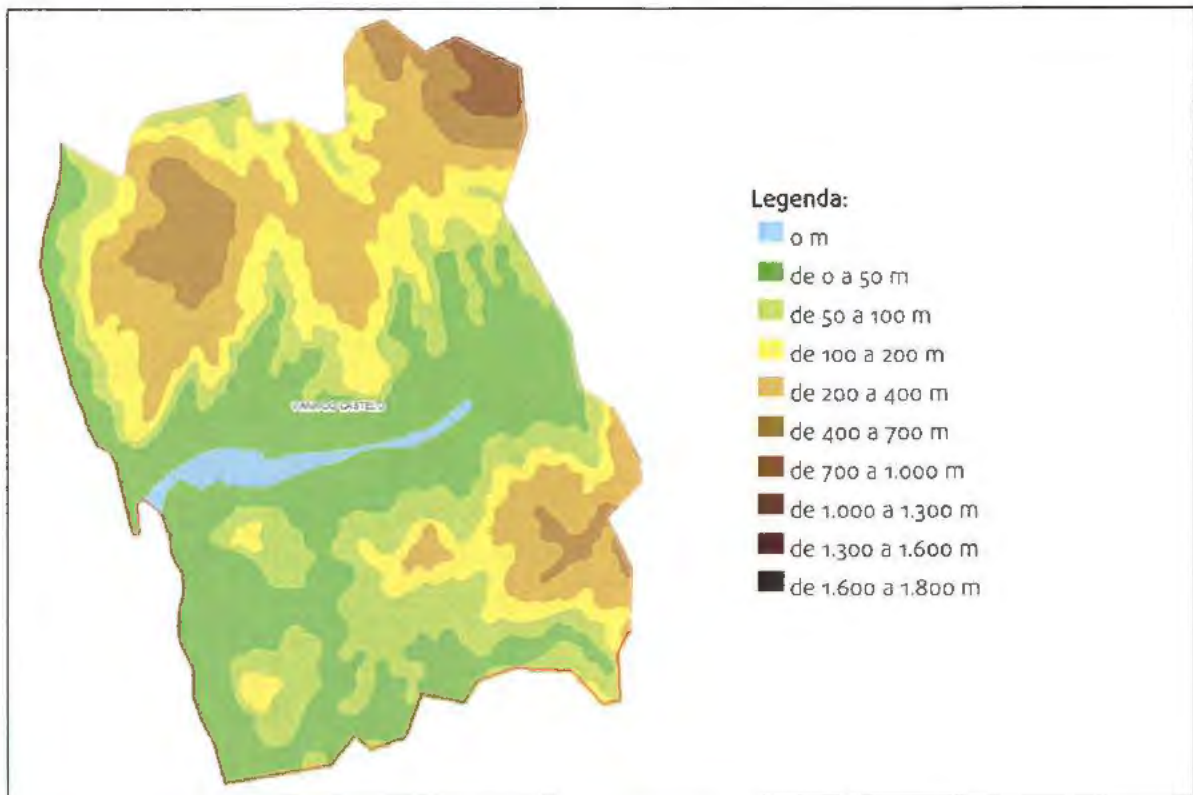


Figura 3 - Unidades de Relevo do município de Viana do Castelo

Dada a sua localização geográfica, o município de Viana do Castelo possui um clima temperado com características mediterrânicas de influência atlântica.

Inserem-se, maioritariamente, nas *Terras Temperadas Quentes de Litoral* que se situam até aos 250 m de altitude, referindo-se, neste caso, aos relevos mais suaves do território concelhio, excluindo a faixa litoral. Esta zona pode apresentar uma considerável amplitude nos valores de precipitação, que variam entre um mínimo de 1200mm e um máximo de 2400 mm, provando o regime de precipitação descrito.

É de realçar também uma apreciável área classificada com a tipologia de zona climática de *Litoral*, em que a pluviosidade apresenta menor amplitude (1000 mm a 1600 mm).

A tipologia Terra Temperada Atlântica, com uma média anual de precipitação superior a 1600mm e inferior a 2000mm predomina nas altitudes intermédias (250 m a 400 m).

A zona climática designada *Terras de Transição*, situando-se entre as *Terras Temperadas Quentes* e as *Terras Temperadas Frias*, apresenta valores de precipitação média anual que oscilam entre os 1200 mm e os 2400 mm, e desenvolve-se entre os 400 m e os 600 m de altitude.

A área inserida na zona climática *Terra Temperada Fria* surge exclusivamente na serra de Arga, acima da cota dos 600 m, sendo a que apresenta as temperaturas mais reduzidas do município.

1. Introdução

Viana do Castelo possui um elevado nível de insolação. O índice de insolação alto e muito alto completam aproximadamente 65% da área total do município, enquanto as classes inferiores ao índice de insolação médio possuem apenas 4,5% do território.

Em suma, os níveis de insolação do município de Viana do Castelo contribuem para um bom conforto climático, potenciando as condições de desenvolvimento das espécies florísticas e faunísticas. Saliente-se que a radiação solar é de extrema importância para o crescimento vegetal, contribuindo diretamente para o ritmo e processo da fotossíntese.

Em termos **demográficos**, o município de Viana do Castelo e segundo os resultados dos Censos 2011, tem 88.725 habitantes, o que corresponde a uma densidade populacional de 278,10 hab./km². Ao longo do século XX, o município registou um crescimento populacional regular, à exceção da década de 60, na qual se verificou um decréscimo, em grande parte explicado pelo surto emigratório. Nos períodos intercensitários compreendidos entre 1981 e 1991 e entre 1991 e 2001, o município de Viana do Castelo apresentou uma variação demográfica positiva e crescente, verificando-se, respetivamente, um aumento de 2,58% a 6,66% da população residente. Já na última década abrangida pelos Censos 2011, entre 2001 e 2011, a variação demográfica foi apenas de 0,11%, um crescimento muito inferior ao período anterior. Não obstante, esta situação é contrária à evolução demográfica à escala do Distrito, onde a população residente tem vindo a diminuir.

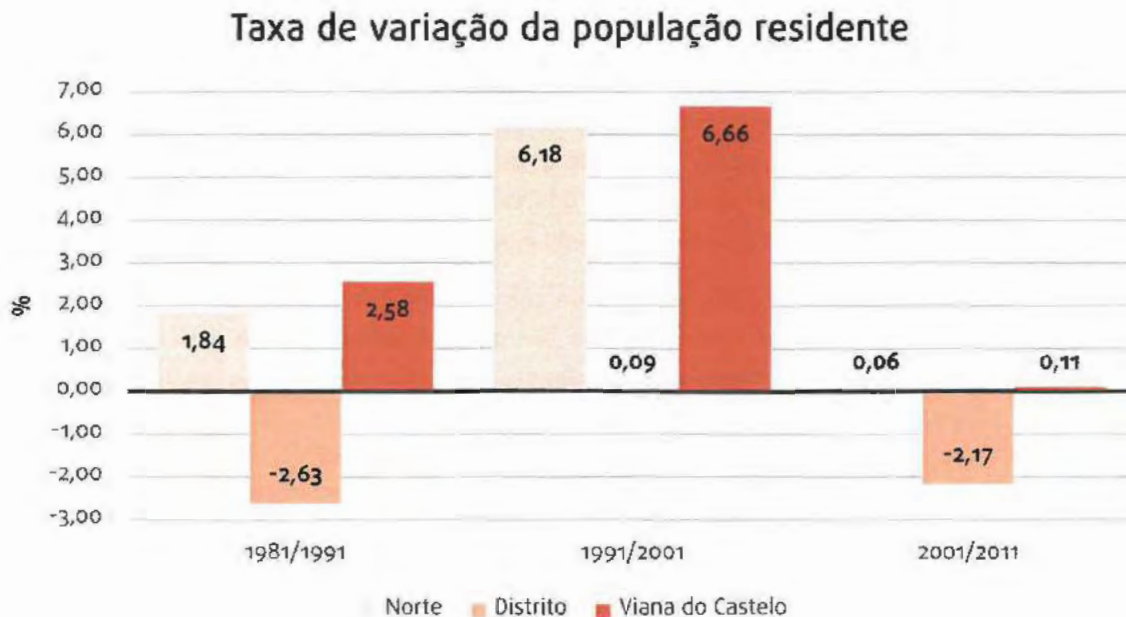


Figura 4 - Taxa de variação da população residente

O envelhecimento demográfico é uma tendência notória, expressando a redução do número de habitantes com menos de 14 anos e ao aumento da população mais idosa. Não obstante, o grupo etário dos 25 aos

64 anos, correspondendo, grosso modo, à população ativa do município, apresenta uma variação positiva entre 1981 e 2011, ainda que entre 2001 e 2011 se verifique uma redução do ritmo de crescimento.

Tabela 2 - População residente por classes etárias no município de Viana do Castelo

Ano	Classe Etária (nº de habitantes)				
	<14	15 a 24	26 a 64	>65	Total
1981	22106	14987	34676	9330	81099
1991	17712	13859	40404	11120	83095
2001	14062	13350	46921	14298	88631
2011	12496	9573	49321	17335	88725
Taxa de variação 1981 a 1991	-19,88%	-7,53%	-16,52%	19,19%	2,46%
Taxa de variação 1991 a 2001	-20,61%	-3,67%	16,13%	28,58%	6,66%
Taxa de variação 2001 a 2011	-11,14%	28,29%	5,11%	21,24%	0,11%

No município de Viana do Castelo o Índice de Envelhecimento regista um agravamento crescente desde 1981. Se em 2001 o rácio se encontrava no limite do equilíbrio (101), em 2009 a percentagem de idosos relativamente ao número de jovens situava-se nos 125, ascendendo para os 135 em 2011. Em todas as freguesias há um aumento progressivo do Índice de Envelhecimento, desde 1981 a 2011.

Esta evolução é acompanhada pela mudança de comportamentos em relação ao sector florestal. As gerações mais recentes não utilizam de forma tão generalizada a floresta para aproveitamento de recursos, não raras vezes desconhece a localização das suas próprias propriedades e, frequentemente, é negligente em relação às necessárias ações de gestão. Não sendo alvo de operações regulares de limpeza, as parcelas florestais de proprietários absentistas constituem áreas de acumulação de combustível lenhoso. Esta realidade alerta-nos para a necessidade de desenvolver ações de sensibilização dos mais jovens, através das escolas ou mesmo de associações recreativas ou desportivas com interesse no espaço florestal. Determina também a necessidade de promover a gestão, a conservação e o aproveitamento dos recursos florestais de forma mais adequada à evolução socioeconómica.

A atividade económica do município centra-se especialmente no sector terciário classificando-se como o principal sector empregador no Município. Verifica-se que o sector primário representa apenas 2%, sendo um dos municípios do distrito em que este sector é menos representativo, e o sector secundário representa 34%.

População por sector de atividade económica em 2011

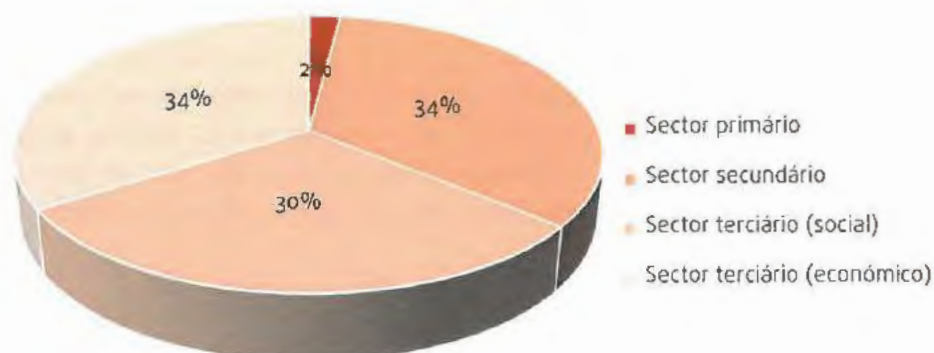


Figura 5 – Percentagem de população por sectores de atividades económica do município de Viana do Castelo

1.2. VISÃO ESTRATÉGICA

A necessidade de intervenção face às alterações climáticas no sentido da adaptação local é fundamental, e é encarada na esfera municipal como matéria prioritária, pela inevitabilidade que os seus impactos produzem e continuarão a produzir no território e quotidiano da população.

Desta forma, a Estratégia Municipal de Adaptação às Alterações Climáticas do município de Viana do Castelo tem como visão estratégica:

DESENVOLVIMENTO DE UM MUNICÍPIO CONSCIENTE, INFORMADO E CAPACITADO NA RESPOSTA ÀS ALTERAÇÕES CLIMÁTICAS E QUE INCORPORA NA AÇÃO MUNICIPAL E NA GESTÃO TERRITORIAL AMBIENTAL, OS FATORES ASSOCIADOS ÀS NOVAS DINÂMICAS CLIMÁTICAS.

1.3. OBJETIVOS

A Estratégia Municipal de Adaptação às Alterações Climáticas do município de Viana do Castelo, em conformidade com a Estratégia Nacional de Adaptação às Alterações Climáticas, encontra-se estruturada em três objetivos nucleares:

I. Melhorar o nível de conhecimento sobre as alterações climáticas. Este objetivo pretende atualizar, desenvolver e promover o conhecimento sobre as alterações climáticas, avaliar os seus potenciais riscos, impactos e consequências, assim como a capacidade de resposta e medidas de adaptação e promover a transferência de conhecimento entre a ciência e os agentes do sector, nomeadamente na sua prática.

A avaliação dos riscos associados às alterações climáticas é um processo complexo não só devido às incertezas dos cenários projetados para o futuro mas também pelo facto dos impactos originarem diferentes repercussões consoante a escala e sectores afetados. Por outro lado essa avaliação resulta da conjugação dos fenómenos extremos de origem climática com as especificidades territoriais e com as características dos elementos que podem ser potencialmente afetados, havendo muitas vezes fatores antropogénicos influenciadores desses impactos. É fundamental que os diversos agentes sectoriais e territoriais identifiquem e percebam as ameaças e oportunidades que possam surgir sendo por isso essencial familiarizar a população com este tema e disponibilizar informação atualizada e fidedigna sobre os potenciais impactos e consequências.

II Monitorizar e avaliar os impactos das alterações climáticas. Pretende-se monitorizar a resposta dos ecossistemas às alterações climáticas e monitorizar a adequação de políticas, planos e instrumentos.

É preciso conhecimento científico, uniformizar indicadores, definir critérios e procedimentos, criar bases de dados e fazer a monitorização. É preciso atribuir responsabilidades aos diversos agentes e sobretudo sensibilizar a população para colaborar nessa recolha de dados. Este conhecimento deve estar quer ao nível dos impactos e das opções de adaptação como ao nível das oportunidades.

III. Implementar medidas de adaptação. O grande objetivo é agir localmente, preparando o município de Viana do Castelo para o futuro e estudar soluções que ajudem a mitigar os efeitos das mudanças no clima. Interessa reduzir a vulnerabilidade aos eventos climáticos extremos e aumentar a capacidade adaptativa do município, promovendo a resiliência dos espaços através de um planeamento adequado. Pretende-se assim conhecer de uma forma integrada as vulnerabilidades do município, realizando monitorização, estudando os sectores em risco, os impactos ocorridos para criar orientações de forma a aumentar a capacidade de resposta e, de uma forma preventiva, minimizar a própria vulnerabilidade. A identificação das medidas de adaptação é um dos principais objetivos deste projeto, definindo prioridades e a sua integração e aplicabilidade no município.

1.4. ESTRUTURA

A EMAAC de Viana do Castelo apresenta-se estruturada num formato que acompanha os passos metodológicos percorridos para a sua concretização, ao longo de 7 capítulos:

O capítulo 1 (Introdução) introduz a temática das alterações climáticas na perspetiva do município, caracteriza o seu território e apresenta a visão estratégica e os principais objetivos delineados no âmbito da EMAAC.

Segue-se o capítulo 2 (Metodologia) que apresenta o processo metodológico aplicado ao desenvolvimento da EMAAC.

1. Introdução

No capítulo 3 (Alterações Climáticas) é abordada em maior detalhe a problemática das alterações climáticas, desde a abrangência global deste tema até ao âmbito local, e são apresentadas as principais alterações climáticas projetadas para o município de Viana do Castelo.

O capítulo 4 (Impactos e Vulnerabilidades às Alterações Climáticas) descreve os principais impactos e as vulnerabilidades climáticas já observadas assim como as que são projetadas para o município de Viana do Castelo, com base numa exaustiva pesquisa, recolha e tratamento de informação sobre a temática.

O capítulo 5 (Identificação e Avaliação de Respostas de Adaptação) apresenta o resultado da identificação, avaliação e priorização de um conjunto de opções de adaptação que permitam ao município responder as principais vulnerabilidades e riscos climáticos (atuais e futuros) identificados, com o objetivo de aumentar a sua capacidade adaptativa.

O capítulo 6 (Orientações para Integração das Opções de Adaptação nos Instrumentos de Gestão Territorial) analisa o âmbito de concretização, em termos territoriais, das opções de adaptação identificadas, através da avaliação da sua potencial transposição para os Instrumentos de Gestão Territorial (IGT) de âmbito municipal, com o objetivo de apresentar um conjunto de orientações nesse sentido.

O capítulo 7 (Implementação e Acompanhamento) descreve uma proposta de implementação para opções de adaptação avaliadas, assim como um processo para a monitorização, acompanhamento e revisão da própria EMAAC.

Por fim, são apresentadas todas as referências bibliográficas e anexos aludidos ao longo da estratégia.

2. METODOLOGIA

2.1 VISÃO GERAL

A Câmara Municipal (CM) de Viana do Castelo iniciou em 2015, no âmbito do projeto ClimAdaPT.Local, o desenvolvimento da sua Estratégia Municipal de Adaptação às Alterações Climáticas (EMAAC). Como participante no projeto e contando com o apoio de uma equipa técnica própria, a CM de Viana do Castelo seguiu uma metodologia de base designada por ADAM (*Apoio à Decisão em Adaptação Municipal*), que guiou a elaboração desta estratégia, ao longo de um conjunto de etapas e tarefas específicas.

A metodologia ADAM foi desenvolvida integralmente no âmbito do projeto ClimAdaPT.Local² tendo sido especialmente adaptada à realidade portuguesa a partir do modelo desenvolvido pelo UKCIP³ (*UK Climate Impacts Programme*).

A partir da análise e consideração das principais necessidades em termos de tomada de decisões de adaptação à escala municipal, esta metodologia procurou responder a duas questões-chave:

Quais os principais riscos climáticos que afetam ou poderão vir a afetar o território municipal e as decisões da CM de Viana do Castelo?

Quais as principais ações de adaptação necessárias e disponíveis para responder a esses riscos climáticos?

A metodologia ADAM é composta por seis passos interrelacionados (ver Figura 6), formando um ciclo de desenvolvimento estratégico. Como seria de esperar esta metodologia não produz, instantaneamente, uma estratégia de adaptação, apresentando antes um quadro conceptual e um conjunto de recursos de apoio à produção da informação necessária ao desenvolvimento de uma EMAAC como a de Viana do Castelo. Uma vez que a adaptação às alterações climáticas é um processo contínuo, este ciclo ADAM deverá ser repetido múltiplas vezes ao longo do tempo de forma a incorporar novos conhecimentos e a responder a novas necessidades.

A presente estratégia é o resultado da primeira aplicação da metodologia ADAM ao município de Viana do Castelo. Os seis passos do ciclo ADAM são:

1. Preparar os trabalhos;
2. Identificar vulnerabilidades atuais;
3. Identificar vulnerabilidades futuras;
4. Identificar opções de adaptação;
5. Avaliar opções de adaptação;
6. Integrar, monitorizar e rever.

² <http://climadapt-local.pt/>

³ <http://www.ukcip.org.uk/wizard/>

2. Metodologia

Em cada um dos passos da metodologia ADAM foram desenvolvidas várias tarefas e análises que são sumariamente apresentadas em seguida. Os principais resultados de cada um dos passos serviram como base para a elaboração da presente EMAAC de Viana do Castelo.

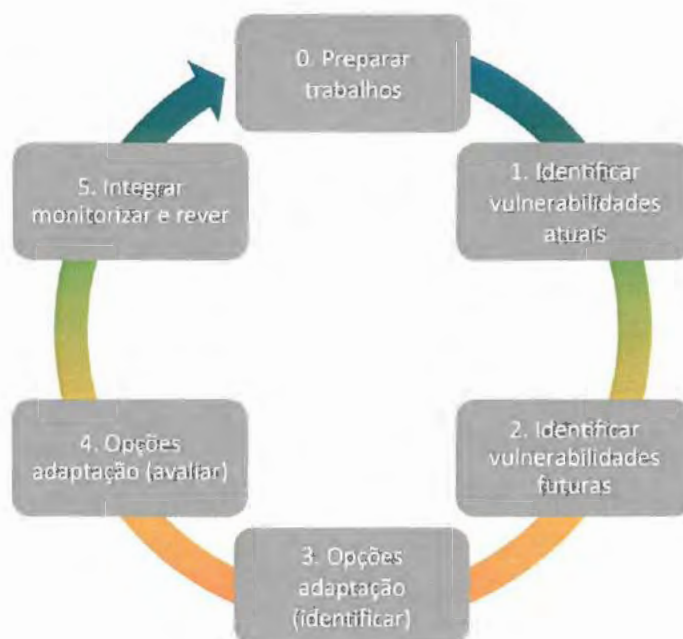


Figura 6 - Esquema representativo da metodologia ADAM desenvolvida no âmbito do projeto ClimAdaPT.Local

2.2 EQUIPA TÉCNICA

A elaboração técnica da EMAAC de Viana do Castelo esteve a cargo de uma equipa interna composta por:

- Elizabeth Matos (licenciada em Planeamento Regional, Urbano e Ambiente, do Gabinete de Apoio ao Presidente);
- Fabíola Oliveira (licenciada em Engenharia Florestal do Gabinete Florestal).

A equipa técnica recebeu formação específica sobre a aplicação da metodologia e todo o trabalho foi acompanhado e apoiado pela equipa do projeto ClimAdaPT.Local (ver anexo I).

Os técnicos envolvidos responderam ainda a um inquérito por questionário, com o objetivo de aferir a sua sensibilidade à temática das alterações climáticas.

2.3. DESENVOLVIMENTO DA ESTRATÉGIA

Cada passo da metodologia ADAM foi programado de forma a permitir um desenvolvimento gradual da EMAAC de Viana do Castelo. Todo o trabalho foi acompanhado pela equipa do projeto ClimAdaPT.Local que providenciou formação específica e apoiou a equipa interna na realização de cada atividade.

2.3.1 Passo 0 - Preparar os trabalhos

- O passo zero da metodologia ADAM teve como principais objetivos:
- Enquadrar e comunicar as razões que motivam a CM de Viana do Castelo a promover a adaptação às alterações climáticas;
- Definir os objetivos estratégicos para concretizar essa adaptação;
- Reunir uma equipa para a realização da estratégia;
- Desenvolver os procedimentos internos necessários para o sucesso do processo;
- Identificar os atores-chave locais (*stakeholders*) a envolver no processo de desenvolvimento e posterior acompanhamento da estratégia.

Este passo consistiu em quatro tarefas sequenciais:

1. Preparação dos trabalhos;
2. Explicitação da motivação para a adaptação no município;
3. Definição do problema e estabelecimento de objetivos;
4. Identificação de potenciais dificuldades e de formas para as ultrapassar.

Adicionalmente foi ainda elaborado um mapeamento institucional dos principais atores-chave (*stakeholders*) a envolver no processo de identificação e avaliação de opções de adaptação e ao posterior acompanhamento da EMAAC.

As principais atividades e resultados deste passo encontram-se descritos no anexo II.

2.3.2 Passo 1 - Identificar vulnerabilidades atuais

A vulnerabilidade consiste na propensão ou predisposição que determinado elemento ou conjunto de elementos têm para serem impactados negativamente (Figura 7). A vulnerabilidade agrega uma variedade de conceitos, incluindo exposição, suscetibilidade, severidade, capacidade para lidar com as adversidades e a capacidade de adaptação (IPCC, 2014).

As vulnerabilidades climáticas futuras consistem nos impactos expectáveis causados pela combinação da exposição ao clima futuro - obtida através de diferentes projeções climáticas - da sensibilidade dos elementos expostos a esse clima e da capacidade de adaptação (Figura 7).

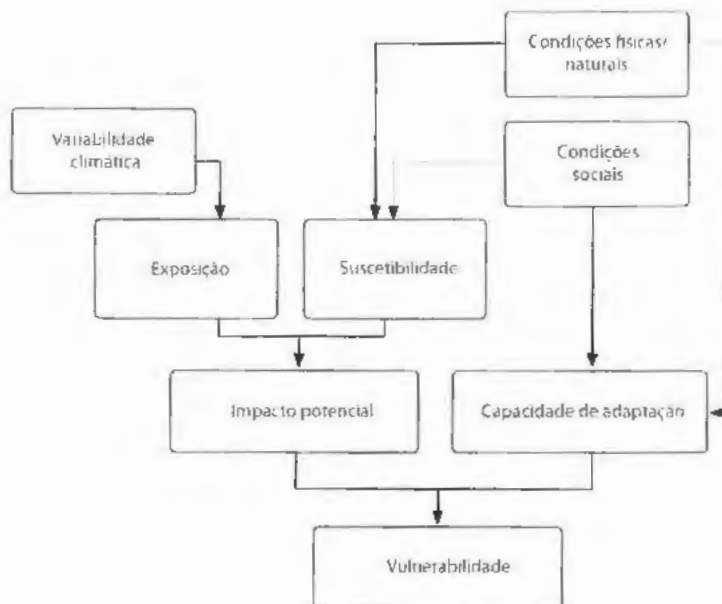


Figura 7 - Esquema representativo das diferentes componentes de vulnerabilidade no âmbito do projeto ClimAdaPT.Local (fonte: Fritzsche et al. 2014)

O passo 1 da metodologia ADAM pretendeu apoiar a análise dos diferentes aspetos relacionados com a vulnerabilidade ao clima atual no município de Viana do Castelo. Para este fim foi desenvolvido um Perfil de Impactos Climáticos Locais (PIC-L) que permitiu, de forma sistemática, identificar fontes e reunir informação sobre os principais eventos meteorológicos a que o município esteve exposto entre 2005 e 2014 (10 anos).

A informação recolhida permitiu a criação de uma base de dados onde constam também, os impactos e as consequências desses eventos, a identificação (quando possível) de limiares críticos eventualmente ultrapassados, e as respetivas ações desenvolvidas pelo município e outros agentes, em resposta a esses eventos e consequências.

O PIC-L elaborado para o município de Viana do Castelo, assim como as fontes consultadas, encontram-se no anexo III.

2.3.3 Passo 2 - Identificar vulnerabilidades futuras

De forma a identificar quais as principais vulnerabilidades e riscos futuros associados à mudança climática no município de Viana do Castelo, o passo 2 da metodologia teve como principais objetivos:

- Compreender melhor como o clima poderá mudar, através da utilização de projeções (cenários climáticos) até ao final do século;
- Identificar quais os principais impactos/riscos climáticos associados a essas projeções;

- Criar uma base de identificação de sectores, atividades e grupos sociais especialmente vulneráveis a esses potenciais riscos;
- Avaliar a vulnerabilidade climática atual e sua evolução futura do parque edificado no município em termos do conforto térmico dos seus ocupantes (Ferramenta BldAdaPT).

A informação sobre as projeções climáticas utilizadas para avaliar as vulnerabilidades e riscos futuros (modelos, cenários climáticos, escalas), assim como os respetivos resultados para Viana do Castelo, são apresentados em maior detalhe no capítulo 3 e no anexo IV.

Tendo em consideração estas projeções climáticas e os respetivos impactos potenciais, foram ainda analisados no passo 2 os níveis de risco associados a esses impactos e a sua evolução ao longo de três períodos temporais (presente, meio do século e final do século). Por fim, foram identificados e priorizados os principais riscos (diretos e indiretos), bem como as potenciais oportunidades (impactos positivos) que possam exigir uma resposta ao nível da adaptação. De forma a visualizar a evolução dos riscos, foi utilizada uma matriz de risco para cada um dos períodos considerados (Figura 8).

$$\text{RISCO} = \text{FREQUÊNCIA DA OCORRÊNCIA} \times \text{CONSEQUÊNCIA DO IMPACTO}$$

O risco foi obtido através da multiplicação da frequência de ocorrência de um determinado tipo de evento, pela magnitude das consequências causadas pelos impactos desse evento. Tanto a frequência de ocorrência (atual e futura) de um evento como a magnitude das suas consequências foram avaliadas numa escala de 1 (baixa) a 3 (alta).

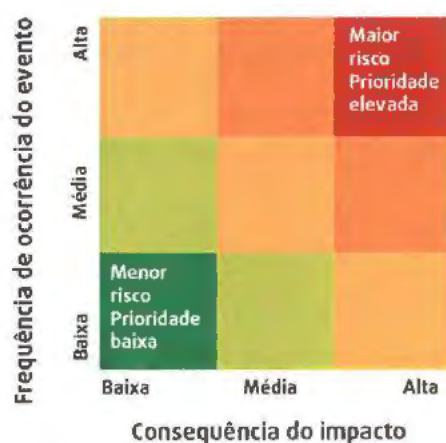


Figura 8 - Matriz genérica aplicada na avaliação de risco

A utilização desta matriz de risco teve como finalidade apoiar a priorização dos diferentes riscos climáticos, relativamente a potenciais necessidades de adaptação. A prioridade de um determinado risco foi

considerada como sendo função da frequência e da consequência associada a diferentes tipo de eventos e dos seus impactos no município. Foi atribuída maior prioridade à análise e avaliação de riscos que apresentam, no presente ou no futuro, maior frequência e/ou maiores consequências.

Relativamente à vulnerabilidade do parque edificado no município em termos do conforto térmico dos seus ocupantes, classificaram-se as diversas freguesias quanto à sua vulnerabilidade climática numa escala de 1 (pouco vulnerável) a 20 (muito vulnerável).

Os resultados destas avaliações de risco encontram-se no capítulo 4 e nos anexos V e VI.

2.3.4 Passo 3 - Identificar opções de adaptação

O passo 3 da metodologia ADAM teve três objetivos:

- Identificar um conjunto inicial de opções de adaptação que possam ser relevantes no contexto do município de Viana do Castelo;
- Caracterizar as opções de adaptação identificadas, de forma a servirem de base de trabalho para uma posterior avaliação de opções a serem incluídas na estratégia e discutidas com os atores-chave locais.
- Dar a conhecer um conjunto de opções de adaptação às alterações climáticas para a zona costeira do município, contribuindo para uma melhor caracterização deste tipo particular de opções e sua posterior avaliação, destacando-se as seguintes ações:
 - Conservação e regeneração dos ecossistemas e habitats do litoral e foz dos rios e ribeiras;
 - Promoção da acessibilidade sustentável para o litoral e na praia;
 - Ordenamento e gestão dos recursos pesqueiros marítimos e fluviais;
 - Monitorização e conservação de infraestruturas de defesa e proteção da costa.

De forma a identificar, caraterizar e descrever um conjunto o mais alargado possível de potenciais opções de adaptação para Viana do Castelo, foram analisados exemplos e experiências, nacionais e internacionais, através da consulta de fontes e referências da especialidade.

De forma a ter em conta a multiplicidade e o carácter heterogéneo das diferentes opções de adaptação, estas foram descritas de acordo com o tipo de ações que promovem, nomeadamente:

- Infraestruturas cinzentas: intervenções físicas ou de engenharia com o objetivo de tornar edifícios e outras infraestruturas melhor preparadas para lidar com eventos (incluindo extremos). Este tipo de opções foca-se no impacto direto das alterações climáticas sobre as infraestruturas (por exemplo, temperatura, inundações, subida do nível médio do mar) e têm normalmente como objetivos o 'controlo' da ameaça (por exemplo, diques, barragens) ou a prevenção dos seus efeitos (por exemplo, ao nível da irrigação ou do ar condicionado);
- Infraestruturas verdes: contribuem para o aumento da resiliência dos ecossistemas e para objetivos como o de reverter a perda de biodiversidade, a degradação de ecossistemas e o restabelecimento dos ciclos da água. Utilizam as funções e os serviços dos ecossistemas para alcançar soluções de

adaptação mais facilmente implementáveis e de melhor custo-eficácia que as infraestruturas ‘cinzentas’. Podem passar, por exemplo, pela utilização do efeito de arrefecimento gerado por árvores e outras plantas, em áreas densamente habitadas; pela preservação da biodiversidade como forma de melhorar a prevenção contra eventos extremos (por exemplo, tempestades ou fogos florestais), pragas e espécies invasoras; pela gestão integrada de áreas húmidas; e pelo melhoramento da capacidade de infiltração e retenção da água;

- **Medidas não estruturais:** correspondem ao desenho e implementação de políticas, estratégias e processos. Podem incluir, por exemplo, a integração da adaptação no planeamento territorial e urbano, a disseminação de informação, incentivos económicos à redução de vulnerabilidades e a sensibilização para a adaptação (e contra a má-adaptação). Requerem uma cuidadosa gestão dos sistemas humanos subjacentes e podem incluir, entre outros: instrumentos económicos (como mercados ambientais), investigação e desenvolvimento (por exemplo, no domínio das tecnologias), e a criação de quadros institucionais (regulação e/ou guias) e de estruturas sociais (por exemplo, parcerias) apropriadas.

As opções de adaptação identificadas como sendo relevantes para posterior avaliação foram ainda caracterizadas acórdio com o seu âmbito e objetivos gerais:

- **Melhorar a capacidade adaptativa:** inclui desenvolver capacidade institucional, de forma a permitir uma resposta integrada e eficaz às alterações climáticas. Pode significar, por exemplo, a compilação da informação necessária e a criação das condições fundamentais (de cariz regulatório, institucional e de gestão) para levar a cabo ações de adaptação;
- **Diminuir as vulnerabilidades e/ou aproveitar oportunidades:** implica desenvolver ações concretas que reduzam a sensibilidade e/ou a exposição do município ao clima (atual ou projetado) e que permitam aproveitar oportunidades que surjam (ou possam vir a surgir). Este tipo de opções pode variar desde soluções simples de baixo custo até infraestruturas de grande envergadura, sendo fundamental considerar o motivo, a prioridade e a viabilidade das ações a implementar.

Frequentemente, muitas das ações que diminuem a vulnerabilidade reforçam igualmente a capacidade adaptativa, pelo que a distinção nem sempre é simples e deve ser enquadrada com prudência. As opções identificadas e selecionadas como potencialmente apropriadas para Viana do Castelo, foram avaliadas e priorizadas no passo 4 da metodologia ADAM.

2.4.5 Passo 4 - Avaliar opções de adaptação

O passo 4 procurou avaliar as opções de adaptação identificadas e caracterizadas no passo anterior, de forma a elaborar uma listagem inicial de opções prioritárias, a implementar no âmbito da EMAAC de Viana do Castelo.

De forma a promover uma abordagem estruturada e consistente na avaliação entre opções alternativas, foi aplicada uma análise multicritério utilizando um conjunto alargado de critérios de avaliação. As opções identificadas foram avaliadas numa escala de 1 (baixa) a 5 (alta) relativamente aos seguintes critérios:

- **Eficácia:** as ações irão ao encontro dos objetivos, ou seja, produzirão os efeitos desejados?

2. Metodologia

- **Eficiência:** os benefícios da opção excedem os custos? Os objetivos serão atingidos com o mínimo de erros, tempo e esforço possível?
- **Equidade:** a ação afeta beneficentemente outras áreas ou grupos vulneráveis?
- **Flexibilidade:** a opção é flexível e permitirá ajustamentos e incrementos na implementação?
- **Legitimidade:** a ação é aceitável política e socialmente?
- **Urgência:** qual o grau de urgência e com que brevidade a opção poderá ser implementada?
- **Sinergias (coerência com outros objetivos estratégicos):** a ação ajuda a alcançar outros objetivos?

Neste passo foi ainda promovido um processo complementar baseado na apresentação de algumas abordagens utilizadas na avaliação económica de opções de adaptação. Este processo procurou:

- Dar a conhecer algumas das metodologias geralmente aplicadas na avaliação económica de opções de adaptação (características, aplicabilidade, vantagens e limitações);
- Permitir uma reflexão sobre a contribuição da avaliação económica na adoção (ou rejeição) de opções de adaptação à escala municipal;
- Fundamentar os processos de avaliação e priorização de opções de adaptação em abordagens de avaliação económica, de forma a permitir uma posterior aplicação prática deste tipo de metodologias no município.

Relativamente ao envolvimento dos atores-chave locais neste processo foi realizado no dia 30 de novembro de 2015, na Biblioteca Municipal de Viana do Castelo], um *workshop* com atores-chave locais previamente mapeados no passo 0, cujos objetivos foram:

- Avaliar a pertinência, os fatores potenciadores e os obstáculos à implementação das opções de adaptação previamente analisadas no passo 4 da metodologia;
- Recolher sugestões e contributos variados, de forma a complementar e enriquecer a estratégia.

Os principais resultados deste *workshop* assim como a lista de participantes encontram-se no anexo VII.

Os resultados da identificação, caracterização e avaliação multicritério das opções de adaptação selecionadas para o município de Viana do Castelo são apresentados no capítulo 5 e no anexo VIII.

2.4.6 Passo 5 - Integrar, monitorizar e rever

O passo 5 da metodologia teve como objetivos:

- Analisar as opções de adaptação avaliadas no passo 4 da metodologia ADAM, na perspetiva do ordenamento do território, de forma a definir a sua potencial integração nos instrumentos de gestão territorial de âmbito municipal;
- Identificar e caracterizar os instrumentos de gestão territorial de âmbito municipal que poderão assegurar uma resposta adequada no âmbito da gestão territorial do município, tendo em atenção a tipologia, grau de atualização e área de incidência dos planos existentes;

- Definir formas e orientações para a integração das opções de adaptação nos instrumentos de gestão territorial e nos processos de elaboração, alteração, revisão, execução, monitorização e avaliação dos planos territoriais de âmbito municipal, tendo em linha de conta a necessidade de elaborar, alterar ou rever planos e de avaliar os custos e benefícios da introdução das opções de adaptação nesses instrumentos;
- Envolver um leque diversificado de agentes e atores-chave locais, de forma a recolher contributos relevantes para os conteúdos, opções e prioridades de intervenção no contexto territorial da adaptação às alterações climáticas no município;
- Desenvolver uma integração efetiva de todos os passos da metodologia aplicada ao desenvolvimento da EMAAC, definir e caracterizar o conjunto das ações de adaptação prioritárias para o município de Viana do Castelo, assim como apresentar uma proposta para a sua implementação, monitorização e revisão.

Os resultados da identificação e definição de orientações para a integração das opções de adaptação nos instrumentos de gestão territorial de âmbito municipal de Viana do Castelo encontram-se no capítulo 6 e no anexo IX.

O conjunto de conclusões sobre as principais ações de adaptação a levar a cabo em Viana do Castelo, bem como a implementação, monitorização e revisão da EMAAC, constam do capítulo 7.

De forma a apoiar o leitor, um glossário de termos e definições é apresentado no final desta EMAAC.

2. Metodologia

3. ALTERAÇÕES CLIMÁTICAS

3.1 ALTERAÇÕES CLIMÁTICAS GLOBAIS

As alterações climáticas são um dos principais desafios que as cidades e municípios terão de enfrentar durante o século XXI.

Segundo o quinto relatório de avaliação (AR5) do IPCC (2013), o aquecimento do sistema climático é inequívoco, estimando-se que as concentrações de Dióxido de Carbono (CO₂) na atmosfera terrestre tenham aumentado em 40% desde o período pré-industrial, devido principalmente à queima de combustíveis fósseis e a alterações de usos do solo. As mais recentes evidências apontam para que a atual concentração atmosférica de Gases com Efeito de Estufa (GEE) não tenha tido precedentes pelo menos nos últimos 800 mil anos. Por exemplo, o período de 1983 a 2012 foi provavelmente o período de 30 anos mais quente dos últimos 1400 anos e cada uma das últimas 3 décadas foi sucessivamente a mais quente desde 1850.

Evidências recentes apontam para que, no período entre 1880-2012, o aumento da temperatura média global à superfície tenha sido de cerca de 0,85 [0,65 a 1,06] °C. Relativamente ao clima futuro espera-se que a emissão continuada de GEE provoque um aumento adicional da temperatura média global e variadas alterações no sistema climático, que apenas uma substancial e sustentada redução de emissões poderia limitar. Cenários recentes projetam um aumento entre 0,3°C a 0,7°C para o período 2016-2035 e de 0,3°C a 4,8°C para o período 2081-2100, comparativamente a 1986-2005. Assim, relativamente a 1850-1900, é provável que a temperatura média global à superfície supere os 1,5°C ou até mesmo os 2°C, até ao fim do século XXI (2081-2100).

O relatório do IPCC refere também que é praticamente certo que na maioria das áreas continentais aumente a frequência de extremos de calor, ao contrário dos extremos de frio que serão cada vez menos frequentes, tanto em termos diários como sazonais. Um exemplo de eventos extremos são as ondas de calor, em relação às quais se espera um aumento da frequência e também da duração.

No que se refere à precipitação, a incerteza do clima futuro é substancialmente maior. As alterações na precipitação não serão uniformes. Por exemplo, em muitas das regiões secas das latitudes médias e subtropicais, é provável² que se observe uma diminuição da precipitação média anual, enquanto nas regiões húmidas das latitudes médias a precipitação provavelmente¹ aumentará. À medida que a temperatura global à superfície aumenta, é também muito provável⁶ que os eventos de precipitação extrema se tornem mais frequentes e intensos, na maioria das superfícies continentais das latitudes médias e nas regiões tropicais húmidas.

Finalmente, segundo o relatório do IPCC, ao longo do século XXI o oceano irá continuar a aquecer e o nível médio do mar a subir. Acresce que a subida do nível do mar não será uniforme para todas as regiões; em algumas, e muito provável que se verifique um aumento significativo da ocorrência de eventos extremos

² No AR5, os termos “provável” e “muito provável” são usados para indicar probabilidades de ocorrência entre 66-100% e entre 90-100%, respetivamente (IPCC, 2013).

do nível do mar. Estima-se uma subida do nível médio do mar entre 0,26 a 0,98 m em 2081-2100, devido à expansão térmica e à perda de massa dos glaciares e das calotes polares.

3.2 PRESSUPOSTOS, METODOLOGIAS E INCERTEZAS

Os modelos climáticos permitem simular a resposta do sistema climático a diferentes alterações naturais e/ou antropogénicas, possibilitando assim elaborar projeções do clima futuro para diferentes escalas temporais e espaciais. As projeções climáticas apresentadas nesta estratégia foram elaboradas com base em dois modelos regionalizados para a Europa pelo projeto CORDEX⁵ a partir de dois modelos globais:

- Modelo 1: SMHI-RCA4 (regional), a partir do MOHC-HadGEM2 (global);
- Modelo 2: KNMI-RACMO22E (regional), a partir do ICHEC-EC-EARTH (global).

A elaboração de projeções climáticas pressupõe a utilização de cenários de emissões de GEE como dados de entrada (*inputs*) nos modelos climáticos, designados por *Representative Concentration Pathways* (RCPs) (IPCC, 2013). Estes cenários representam possíveis evoluções socioeconómicas e respetivas emissões de GEE.

A partir de uma concentração atual de CO₂ que ronda as 400 ppm (partes por milhão) dois RCPs foram utilizados nesta estratégia:

- RCP4.5: uma trajetória de aumento da concentração de CO₂ atmosférico até 520 ppm em 2070, aumentando de forma mais lenta até ao final do século;
- RCP8.5: uma trajetória de crescimento semelhante ao RCP4.5 até meio do século, seguida de um aumento rápido e acentuado, atingindo uma concentração de CO₂ de 950 ppm no final do século.

Os dados simulados a partir dos modelos climáticos são geralmente representados recorrendo a grelhas com uma resolução espacial associada à capacidade de cada modelo em representar adequadamente os variados fenómenos atmosféricos e as massas terrestres e oceânicas.

No caso dos modelos utilizados nesta estratégia esta representação foi de aproximadamente 11 km (0,11°). Foi selecionado um ponto da grelha dentro do município de Viana do Castelo para o qual foram obtidos os valores diários das seguintes variáveis climáticas:

- Temperatura (máxima, média e mínima);
- Precipitação (acumulada);
- Velocidade do vento (máxima).

De forma a apoiar o desenvolvimento da EMAAC de Viana do Castelo, as projeções destas três variáveis foram analisadas até ao final do século, para os seus valores médios anuais e anomalias (potenciais alterações) relativamente ao clima atual

⁵ <http://wcrp-cordex.ipsl.jussieu.fr/>

Desta forma, para cada uma destas variáveis climáticas foram calculadas médias mensais, sazonais e anuais, assim como alguns indicadores relativos a eventos extremos. Os indicadores e índices utilizados para este tipo de extremos foram:

- Número de dias de verão (temperatura máxima superior ou igual a 25°C);
- Número de dias muito quentes (temperatura máxima superior ou igual a 35°C);
- Número de dias de geada (temperatura mínima inferior ou igual a 0°C);
- Número de noites tropicais (temperatura mínima superior ou igual a 20°C);
- Número e duração de ondas de calor (número de dias em que a temperatura máxima diária é superior a 5°C relativamente ao valor médio do período de referência, num período consecutivo mínimo de 6 dias);
- Número de dias de chuva (precipitação superior ou igual a 1 mm);
- Vento moderado a forte, ou superior (ventos superiores a 30 km/h).

De forma a identificar as potenciais alterações (anomalias) projetadas entre o clima atual e futuro, todos os cálculos foram simulados para três períodos de trinta anos (normais climáticas):

- 1976-2005 (clima atual);
- 2041-2070 (médio prazo);
- 2071-2100 (longo-prazo).

A anomalia climática consiste na diferença entre o valor de uma variável climática num dado período de 30 anos relativamente ao período de referência (neste caso os dados simulados para 1976-2005).

Uma vez que os modelos climáticos são representações da realidade, os dados simulados pelos modelos climáticos para o período de referência apresentam geralmente um desvio (viés) relativamente aos dados observados. No que se refere aos dados para Viana do Castelo, este viés (que se pressupõe irá ser mantido ao longo do tempo) pode ser observado na comparação entre os dados modelados e os observados para a média mensal da temperatura máxima (Figura 9).

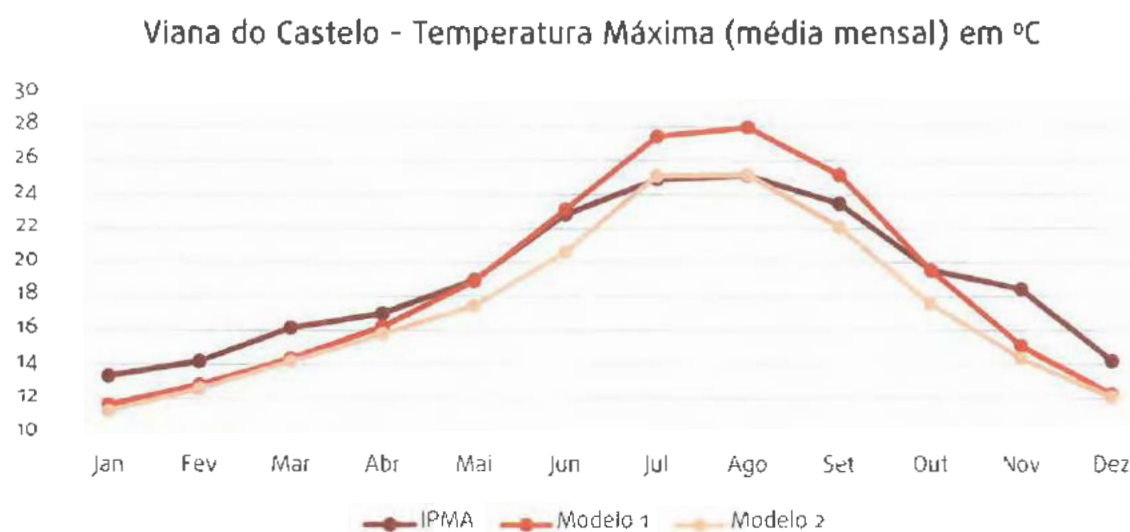


Figura 9 - Comparação entre os valores observados (IPMA) e os modelados para o clima presente (1976-2005)

As projeções da precipitação foram corrigidas utilizando dados observados, disponibilizados pelo Instituto Português do Mar e da Atmosfera (IPMA), utilizando um método designado por “delta change” (Hay et al., 2000). Este método consiste no cálculo das diferenças (anomalias) entre as projeções futuras e o histórico modelado e a posterior adição dessa anomalia à série mensal observada.

3.3 O CASO DE VIANA DO CASTELO

O município de Viana do Castelo localiza-se na Região de Entre Douro e Minho, e tem um clima mediterrâneo, do tipo Csb (temperado com verão seco e suave) segundo a classificação de Köppen-Geiger⁶.

As principais alterações climáticas projetadas para o município de Viana do Castelo são apresentadas de forma resumida na Figura 10 e detalhadas nas secções seguintes. O conjunto global dos dados projetados para o município encontra-se no anexo IV.

⁶ <https://www.ipma.pt/pt/oclima/normais.clima/>









Variável climática	Sumário	Alterações projetadas
	 Diminuição da precipitação média anual	<p>Média anual Diminuição da precipitação média anual no final do sec. XXI, podendo variar entre 5% e 21%.</p> <p>Precipitação sazonal Nos meses de inverno não se verifica uma tendência clara (entre -14% e +18%), projetando-se uma diminuição no resto do ano, que pode variar entre 7% e 31% na primavera e entre 6% e 29% no outono.</p> <p>Secas mais frequentes e intensas Diminuição do número de dias com precipitação, entre 11 e 28 dias por ano. Aumento da frequência e intensidade das secas no sul da Europa [IPCC, 2013].</p>
	 Aumento da temperatura média anual, em especial das máximas	<p>Média anual e sazonal Subida da temperatura média anual, entre 2°C e 4°C, no final do século. Aumento acentuado das temperaturas máximas no verão e outono (entre 2°C e 5°C).</p> <p>Dias muito quentes Aumento do número de dias com temperaturas muito altas (> 35°C), e de noites tropicais, com temperaturas mínimas ≥ 20°C.</p> <p>Ondas de calor Ondas de calor mais frequentes e intensas.</p>
	 Subida do nível médio da água do mar	<p>Média Aumento do nível médio do mar entre 0,17m e 0,38m para 2050, e entre 0,26m e 0,82m até ao final do sec. XXI (projeções globais) [IPCC, 2013]. Outros autores indicam um aumento que poderá chegar a 1,10m em 2100 (projeções globais) [Jevrejeva <i>et al.</i>, 2012].</p> <p>Eventos extremos Subida do nível médio do mar com impactos mais graves, quando conjugada com a sobrelevação do nível do mar associada a tempestades (<i>storm surge</i>) (projeções globais) [IPCC, 2013].</p>
	 Aumento dos fenómenos extremos de precipitação	<p>Fenómenos extremos Aumento dos fenómenos extremos, em particular de precipitação intensa ou muito intensa (projeções nacionais) [Soares <i>et al.</i>, 2015].</p> <p>Tempestades de inverno mais intensas, acompanhadas de chuva e vento forte (projeções globais) [IPCC, 2013].</p>

Figura 10 - Resumo das principais alterações climáticas projetadas para o município de Viana do Castelo até ao final do século.

3.4 PROJEÇÕES CLIMÁTICAS (MÉDIAS)

3.4.1 Temperatura

Ambos os cenários e modelos utilizados projetam um aumento da temperatura média anual até ao final do século, no município de Viana do Castelo (Tabela 3). Relativamente às anomalias projetadas, estas variam entre um aumento de 1,4 e 2,5°C para meio do século (2041-2070) e entre 1,5 e 4,1°C para o final do século (2071-2100), em relação ao período histórico modelado (1976-2005).

3. Alterações Climáticas

Tabela 3 - Projeção das anomalias da temperatura média anual (°C), para ambos os modelos e cenários, até ao final do século.

	Modelo climático	Histórico modelado (1976-2005)	Anomalias			
			RCP4.5		RCP8.5	
			2041-2070	2071-2100	2041-2070	2071-2100
Temperatura média anual (°C)	1	13,8	1,9	2,4	2,5	4,1
	2	11,9	1,4	1,5	1,8	3,5

No que diz respeito às médias mensais da temperatura máxima, ambos os cenários e modelos projetam aumentos para todos os meses, até ao final do século (Figura 11). No entanto, estas projeções apresentam diferentes amplitudes e variações sazonais, com o modelo 1 a projetar anomalias mais pronunciadas, para ambos os cenários.

As anomalias mais elevadas são projetadas para o verão e outono. Por exemplo, relativamente às projeções para o mês de agosto (um dos mais quentes), as anomalias podem variar entre aumentos de 2,3-3,9°C (meio do século) e 2,2-5,5°C (final do século). As projeções da média sazonal da temperatura mínima apontam também para aumentos, com as maiores anomalias a serem projetadas para o verão e outono (até 5°C) (ver anexo IV para todas as figuras).

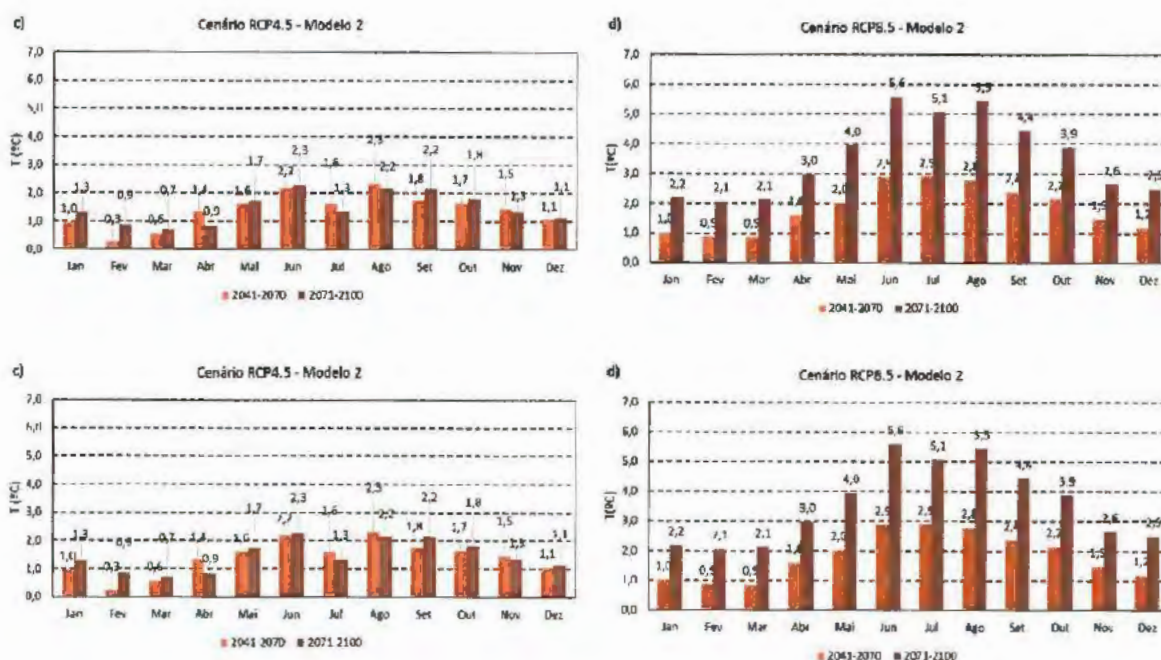


Figura 11 - Projeção das anomalias da média mensal da temperatura máxima (°C), para ambos os modelos e cenários, até ao final do século para o município de Viana do Castelo

3.4.2 Precipitação

No que diz respeito à variável precipitação, ambos os cenários e modelos projetam em geral, para o município de Viana do Castelo projeta-se uma diminuição da precipitação média anual até ao final do século (Tabela 4). Porém, consoante o cenário e modelo escolhido, as projeções podem indicar reduções entre 6% e 21%, ou uma aparente estabilização da precipitação (variações entre -4.6% e 2%) relativamente aos valores observados no período de 1976-2005, durante o qual foram registados 1660 mm. Posto isto, para além da redução da precipitação média anual deverá ser também considerada a hipótese desta variável se manter constante até ao final do século.

Tabela 4 - Projeção das anomalias da precipitação média anual (mm), para ambos os modelos e cenários, até ao final do século para o município de Viana do Castelo

	Modelo climático	Histórico modelado (1976-2005)	Anomalias			
			RCP4.5		RCP8.5	
			2041-2070	2071-2100	2041-2070	2071-2100
Precipitação média anual (mm)	1	1660	-76	-31	-298	-349
	2		-125	-195	-120	-105

As anomalias projetadas até ao final do século relativamente às médias sazonais da precipitação, apontam para reduções na primavera (com variações entre 7% a 31%), verão (16% a 24%) e outono (6% a 29%) (Figura 12). Em relação ao inverno as projecções não apresentam um sinal inequívoco, com as anomalias para o final do século a variarem entre uma diminuição de até 14% e um aumento de 18%. Os dados referentes a estas médias sazonais encontram-se no anexo IV.

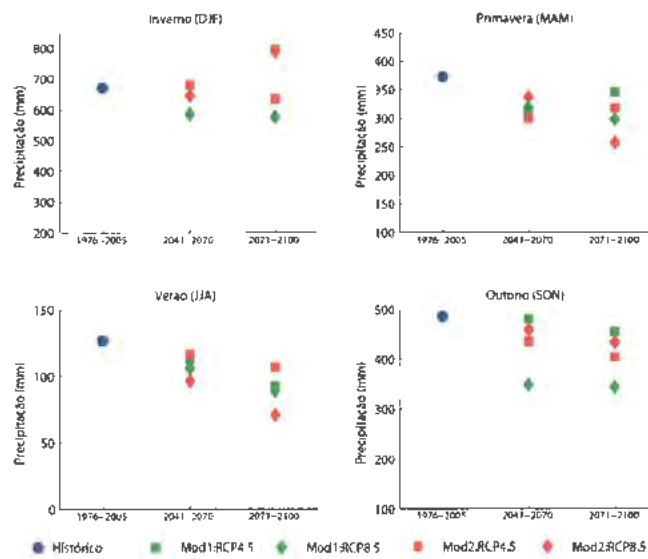


Fig. 14 12 - Projeções da precipitação média (mm) por estação do ano (médias sazonais), para ambos os modelos e cenários, até ao final do século

3.4.3 Vento

Considerando ambos os modelos e cenários futuros, as projeções da média anual da velocidade máxima (diária) do vento apontam para uma diminuição entre 0,4 e 0,9 km/h até ao final do século (Tabela 5).

No entanto, esta tendência deve ser encarada com prudência, uma vez que existe uma grande incerteza relativa à modelação climática do vento, e porque não foi possível validarem-se os resultados a partir de dados observados devido à sua indisponibilidade em tempo útil. Portanto, a diminuição da média anual da velocidade máxima do vento (diária) não deve ser admitida de forma inequívoca, mas considerar-se que esta variável pode manter-se constante até ao final do século.

Tabela 5 - Projeção das anomalias da média anual da velocidade máxima (diária) do vento (km/h), para ambos os modelos e cenários, até ao final do século

	Modelo climático	Histórico modelado (1976-2005)	Anomalias			
			RCP4.5		RCP8.5	
			2041-2070	2071-2100	2041-2070	2071-2100
Velocidade máxima diária do vento (km/h) por ano	1	21.1	⇒ -0,5	⇒ -0,4	⇒ -0,7	⇒ -0,9
	2	18,5	⇒ -0,6	⇒ -0,5	⇒ -0,4	⇒ -0,5

Relativamente às médias sazonais dos valores máximos (diários) da velocidade do vento, projetam-se diminuições no inverno, outono e primavera (até 11%, 9% e 6%, respetivamente) e variações demasiado pequenas no verão (entre -1% e 2%), o que não permite concluir uma tendência clara. Os dados referentes aos valores sazonais encontram-se no anexo IV.

3.5 PROJEÇÕES CLIMÁTICAS (INDICADORES E ÍNDICES DE EXTREMOS)

3.5.1 Temperatura

Tal como para a temperatura média anual, ambos os modelos e cenários projetam, ao longo do século, um aumento dos valores extremos de temperatura, com exceção do número de dias de geada para os quais se projeta uma diminuição (Tabela 6).

Consoante o cenário escolhido, é projetado um aumento do número médio de dias de verão (entre 21 e 64 dias) e do número médio de dias muito quentes (entre 1 e 27 dias), para o final do século. Em relação ao número total de ondas de calor (para períodos de 30 anos), ambos os modelos e cenários apontam para um aumento da sua frequência já no período de 2041-2070 (anomalia entre 66 e 92 dias) com o cenário RCP8.5 a projetar um agravamento ainda superior até ao final do século.

No entanto, no que diz respeito à duração média destas ondas de calor, as projeções não apresentam uma tendência clara ao longo do século. As projeções em ambos os modelos e cenários apontam ainda para um aumento do número médio de noites tropicais (entre 2 e 33 noites) até ao final do século, e para uma diminuição de até 91% no número médio de dias de geada.

Tabela 6 - Projeção das anomalias dos indicadores e índices de extremos para a temperatura, para ambos os modelos e cenários, até ao final do século

	Modelo climático	Histórico modelado (1976-2009)	Anomalias			
			RCP4.5		RCP8.5	
			2041-2070	2071-2100	2041-2070	2071-2100
Nº médio de dias de verão por ano	1	71	↗ 36	↗ 44	↗ 38	↗ 64
	2	49	↗ 22	↗ 21	↗ 33	↗ 60
Nº médio de dias muito quentes por ano	1	4,3	↗ 9,2	↗ 15,0	↗ 11,8	↗ 27,0
	2	0,5	↗ 1,2	↗ 0,9	↗ 2,6	↗ 11,9
Nº total de ondas de calor	1	32	↗ 66	↗ 42	↗ 92	↗ 93
	2	37	↗ 71	↗ 35	↗ 90	↗ 121
Duração média das ondas de calor (Nº dias)	1	7,8	↗ 0,7	↗ 0,6	↗ 0,5	↗ 1,4
	2	7,9	↗ -0,2	↗ -1,1	↗ 0,6	↗ 1,3
Nº médio de noites tropicais por ano	1	2,8	↗ 6,8	↗ 8,6	↗ 13,3	↗ 32,8
	2	0,1	↗ 0,9	↗ 2,1	↗ 1,0	↗ 10,8
Nº médio de dias de geada por ano	1	8,5	↘ -6,1	↘ -7,5	↘ -7,3	↘ -7,7
	2	32,5	↘ -11,4	↘ -13,6	↘ -15,5	↘ -26,0

3.5.2 Precipitação

Em ambos os modelos e cenários é projetada uma diminuição (entre 11 e 28 dias) no número médio anual de dias com precipitação até ao final do século (Tabela 7).

Tabela 7 - Projeção das anomalias dos indicadores de extremos para a precipitação, para ambos os modelos e cenários, até ao final do século para o município de Viana do Castelo

	Modelo climático	Histórico modelado (1976-2005)	Anomalias			
			RCP4.5		RCP8.5	
			2041-2070	2071-2100	2041-2070	2071-2100
Nº médio de dias de chuva por ano	1	130	↘ -11	↘ -11	↘ -17	↘ -28
	2	150	↘ -11	↘ -11	↘ -11	↘ -22

3. Alterações Climáticas

Em termos sazonais, é projetado um decréscimo no número de dias com precipitação em todas as estações, sendo esta diminuição mais acentuada no outono e verão (até 9 dias) e na primavera (até 8 dias). Os dados referentes aos valores médios sazonais de precipitação encontram-se no anexo IV.

3.5.3 Vento

Em termos de extremos de velocidade do vento, ambos os modelos e cenários uma diminuição no número (médio) de dias com vento moderado a forte ou superior, até ao final do século (entre 4 e 13 dias) (Tabela 8). No entanto, e uma vez que existe uma grande diferença entre os valores históricos modelados (para 1976-2005) pelos dois modelos, estes dados devem ser interpretados com algum cuidado, já que tal diferença poderá indicar uma grande incerteza associada à modelação desta variável

Tabela 8 - Projeção das anomalias dos indicadores de extremos para a velocidade do vento, para ambos os modelos e cenários, até ao final do século para o município de Viana do Castelo

	Modelo climático	Histórico modelado (1976-2005)	Anomalias			
			RCP4.5		RCP8.5	
			2041-2070	2071-2100	2041-2070	2071-2100
Nº médio de dias com vento moderado a forte, ou superior	1	42,6	☹️ -5,7	☹️ -10,6	☹️ -5,1	☹️ -12,6
	2	79,3	☹️ -4,9	☹️ -5,6	☹️ -3,1	☹️ -3,8

4. IMPACTOS E VULNERABILIDADES ÀS ALTERAÇÕES CLIMÁTICAS

As alterações climáticas descritas no capítulo 3 poderão vir a traduzir-se num diversificado conjunto de impactos, vulnerabilidades e riscos para o município de Viana do Castelo. No entanto, o município apresenta já um conjunto de vulnerabilidades e uma capacidade de resposta (ou capacidade adaptativa) ao clima atual que não devera ser negligenciada. No âmbito desta estratégia é portanto importante compreender melhor quais as principais vulnerabilidades climáticas, atuais e futuras, no município de Viana do Castelo, bem como a sua atual capacidade de resposta.

4.1 IMPACTOS E VULNERABILIDADES OBSERVADAS

Ao longo do passo 1 da metodologia descrita no capítulo 2 foram identificados os principais eventos relacionados com o clima e respetivos impactos com consequências já observados no município de Viana do Castelo. Desta forma procurou-se identificar as principais vulnerabilidades climáticas a que o município já se encontra exposto, com particular atenção para a localização das áreas especialmente afetadas e potencialmente prioritárias em termos de intervenção.

O levantamento dos eventos climáticos adversos que afetaram o município de Viana do Castelo nos últimos 10 anos (2005-2014) foi realizado através de uma pesquisa exaustiva em relatórios e registos internos dos serviços municipais, nomeadamente dos Bombeiros Municipais e dos Serviços Municipalizados de Saneamento Básico de Viana do Castelo, base de dados do ICNF, relativo aos incêndios florestais (neste caso com dados desde 1980), imprensa local, regional e nacional, recolha de informação junto de outras entidades, dados e relatórios do IPMA, entre outros relatórios técnicos e teses académicas.

Os resultados obtidos indicam que os principais impactos climáticos observados no município estão geralmente associados aos seguintes eventos climáticos:

- Temperaturas elevadas e ondas de calor;
- Precipitação excessiva;
- Subida do nível médio do mar;
- Vento forte.

A Tabela 9 resume os principais impactos associados a eventos climáticos observados para o município de Viana do Castelo. Uma descrição mais pormenorizada do levantamento efetuado (PIC-L), das consequências específicas, das vulnerabilidades e dos principais sectores afetados encontra-se no anexo III.

4. Impactos e Vulnerabilidades às Alterações Climáticas

Tabela 9 - Tabela resumo dos principais impactos associados a eventos climáticos com consequências observadas para o município de Viana do Castelo

1.0 Temperaturas elevadas e ondas de calor

- 1.1 Aumento do risco de incêndio e ocorrência de incêndios
- 1.2 Danos para a vegetação e alterações na biodiversidade
- 1.3 Danos para a saúde humana
- 1.4 Danos para as cadeias de produção

2.0 Precipitação excessiva

- 2.1 Inundações
- 2.2 Danos em edifícios, infraestruturas e outros danos materiais
- 2.3 Deslizamento de vertentes
- 2.4 Alterações nos estilos de vida
- 2.5 Danos para a vegetação e alterações na biodiversidade

3.0 Subida do nível médio do mar

- 3.1 Erosão costeira e danos para o sistema dunar
- 3.2 Danos para a vegetação e biodiversidade
- 3.3 Alterações nos estilos de vida
- 3.4 Deslizamento de vertentes

4.0 Vento forte

- 4.1 Danos para a vegetação
- 4.2 Danos em edifícios e infraestruturas
- 4.3 Queda de estruturas
- 4.4 Danos para o sistema dunar

4.2 CAPACIDADE DE RESPOSTA ATUAL

Ao longo do período em análise (10 anos entre 2005 e 2014) e no âmbito de cada um dos eventos climáticos analisados, foi possível constatar que o município de Viana do Castelo tem procurado responder de forma célere e eficaz a cada ocorrência. Para tal, na maioria das situações, a resposta dada tem sido integrada e resultante do esforço e da ação conjunta de múltiplas e variadas entidades, das quais se destacam:

- Bombeiros e Proteção Civil Municipal;
- Serviços Municipalizados de Saneamento Básico de Viana do Castelo;
- Juntas de Freguesia;
- Guarda Nacional Republicana (GNR);
- Polícia de Segurança Pública (PSP);

- Capitania do Porto de Viana do Castelo;
- Bombeiros Voluntários de Viana do Castelo;
- Comando Distrital de Operações de Socorro de Viana do Castelo (CDOS Viana do Castelo);
- Instituto Nacional de Emergência Médica (INEM);
- Centro Hospitalar do Alto Minho (Hospitais e Centros de Saúde);
- Agência Portuguesa do Ambiente (ARH Norte);
- Comissão de Coordenação e Desenvolvimento Regional do Norte (CCDRN);
- Administração Regional de Saúde do Norte (ARS Norte);
- Instituto de Conservação da Natureza e das Florestas (ICNF);
- Direção Regional de Agricultura e Pescas do Norte (DRAPN).

Quanto aos responsáveis pela resposta a nível municipal, identifica-se Serviço Municipal de Proteção Civil (SMPC) com os Bombeiros Municipais como principal interlocutor e acionador de meios e serviços em casos de emergência. Neste sentido, a proteção civil tem um papel de destaque no que respeita ao alerta para os eventos extremos, pela divulgação do alerta em si e das medidas de autoproteção, através de vários meios de comunicação e sobretudo nas ações de prevenção, estruturantes para atenuar os impactos que os fenómenos extremos podem causar. No entanto existem outros serviços municipais que têm desempenhado um papel preponderante na resposta, destacando-se os seguintes Departamentos e respetivas Divisões:

- Departamento de Obras Públicas: (i) Divisão da Rede Viária; (ii) Divisão de Equipamentos, Telecomunicações e Energia;
- Departamento da Educação, Cultura e Qualidade de Vida: (i) Divisão da Ação Social;
- Departamento de Ordenamento do Território e Ambiente: (i) Divisão de Recursos Naturais

De referir o grande destaque dos Serviços Municipalizados de Saneamento Básico de Viana do Castelo cuja colaboração na resposta aos impactos produzidos pelos fenómenos ocorridos pelas alterações climáticas, nomeadamente os fenómenos extremos tem sido bastante eficaz e eficiente.

Na análise efetuada, considera-se que a capacidade de resposta tem sido eficaz. Em relação ao longo-prazo e à aprendizagem com eventos passados, referiram-se a título de exemplo algumas orientações vertidas para o PDM e algumas obras que se têm realizado como reabilitação das margens do rio Lima, nomeadamente em Lanheses, Santa Marta e Cardielos, recuperação dos Sistemas Dunares Degradados e Renaturalização de Áreas Naturais Degradadas em Afife, Montedor, Areosa, Rodanho, Pedra Alta e reordenamento e qualificação das frentes Marítimas: Pedra Alta, Amorosa, Carreço, Paço, Cabedelo Norte, Afife. Iniciado ou prestes a iniciar como é o caso da implementação da Rede Primária de Faixas de Gestão de Combustível, dando cumprimento ao PMDFCI fruto de candidatura ao PO SEUR.

4.3 IMPACTOS E VULNERABILIDADES PROJETADAS

As alterações climáticas projetadas e descritas no capítulo 3 poderão agravar, minorar ou manter as atuais vulnerabilidades climáticas do município de Viana do Castelo. Estas alterações poderão ainda potenciar o aparecimento e desenvolvimento de outras vulnerabilidades e riscos, nas áreas e sectores já afetados atualmente ou em novas áreas e sectores. A evolução e interação entre os fatores climáticos e não climáticos (sociais, demográficos, ocupação do território, planeamento, entre outros) são de particular importância uma vez que podem alterar as condições de exposição e sensibilidade a eventos climáticos futuros.

Ao longo do passo 2 da metodologia descrita no capítulo 2 foram identificadas as principais alterações climáticas com potencial relevância para o município de Viana do Castelo e, desta forma, identificar e compreender melhor de que forma a vulnerabilidade climática atual do município poderá ser modificada no futuro. Assim, procurou-se promover os seguintes aspetos:

- Identificação dos principais eventos climáticos (diretos e indiretos) que poderão afetar o município, tendo em atenção as projeções climáticas;
- Identificação e descrição dos principais impactos das alterações climáticas tanto em termos de impactos negativos (ameaças), como positivos (oportunidades);
- Identificação e avaliação dos riscos climáticos que o município já enfrenta (riscos climáticos atuais prioritários) e o seu potencial agravamento ou desagravamento em cenários de alterações climáticas (riscos climáticos futuros prioritários);
- Identificação de riscos não climáticos e sua importância relativamente aos riscos climáticos;
- Consciencialização sobre as incertezas associadas às projeções climáticas (cenários climáticos) e sua influência na tomada de decisão em adaptação.

4.3.1 Impactos negativos

Os resultados obtidos indicam que os principais impactos climáticos negativos diretamente projetados para o município poderão vir a estar associados a:

- Inundações (viadutos, margens e foz de linhas de água);
- Erosão costeira e redução de áreas de areal;
- Perda de biodiversidade e aumento de invasoras;
- Perda de solo e vegetação;
- Destruição de infraestruturas e edifícios, equipamentos;
- Condicionamento de tráfego e encerramento de vias;
- Perda na produção agrícola ex.: vinho verde;
- Maior ocorrência de grandes incêndios.

Relativamente a impactos negativos indiretos identificados como relevantes para o município, realçam-se os prejuízos para as atividades económicas, como a atividade pesqueira, turismo, agricultura, floresta, o aumento dos custos com seguros, fatores que poderão sentir-se no imediato e a longo prazo e a ter implicações negativas ao nível local e regional.

O quotidiano das populações também será fortemente afetado por estes episódios sobretudo no que respeita a saúde, perda de bens e alteração do uso do solo, de equipamentos e serviços, sendo que a população economicamente mais desfavorecida continuará a ser aquela que apresenta maior vulnerabilidade. As comunidades/grupos sociais especialmente vulneráveis às mudanças climáticas futuras são as populações costeiras e ribeirinhas, assim como as populações do interior do município, turistas, população economicamente mais desfavorecida e os grupos normalmente mais sensíveis, como por exemplo populações mais idosas, crianças, populações mais isoladas, indivíduos com mobilidade condicionada ou fisicamente dependentes.

4.3.2 Vulnerabilidade e conforto térmico do parque residencial

A vulnerabilidade de grupos sensíveis faz-se sentir também ao nível do conforto térmico atual e futuro nas habitações do município. De acordo com o estudo efetuado para as diversas habitações em Viana do Castelo classificaram-se as diversas freguesias quanto à sua vulnerabilidade climática em termos de conforto térmico dos residentes numa escala de 1 (pouco vulnerável) a 20 (muito vulnerável).

Esta classificação considera não só as características climáticas atuais e futuras para o município, como também o tipo de construção e climatização do parque edificado e, por fim, a capacidade dos residentes de se adaptarem para reduzirem o seu desconforto térmico.

Em termos de vulnerabilidade ao conforto térmico ao longo de toda a estação de arrefecimento prevê-se que as freguesias de Viana do Castelo passem de uma classe de vulnerabilidade atual entre 7 a 10 (para Amonde e Freixieiro de Soutelo no limite inferior e para as seguintes freguesias com maior vulnerabilidade: Alvarães, Anha, Barroselas, Cardielos, Deocriste, Lanheses, Meixedo, Nogueira, Torre e Vila Fria) para uma vulnerabilidade futura máxima que poderá variar entre 8 e 12 (com Amonde menos vulnerável e para as Barroselas, Lanheses e Vila Fria, mais vulneráveis). Em termos de ondas de calor futuras estima-se que cerca de 17 130 residentes serão muito vulneráveis ao desconforto térmico nas habitações no verão. Estas são pessoas com mais de 65 anos, residentes em freguesias de Viana do Castelo com vulnerabilidade igual ou superior a 10 em cenários de onda de calor. As estimativas mais detalhadas encontram-se sumariadas na ficha de avaliação de vulnerabilidades climáticas do conforto térmico no anexo V

4.3.3 Impactos positivos e oportunidades

Apesar destes impactos negativos, é possível identificar algumas oportunidades decorrentes das alterações climáticas, que devem ser consideradas, tendo em vista o desenvolvimento futuro do município. Estas oportunidades decorrem do aumento da temperatura dos oceanos e do próprio aumento da temperatura em algumas estações, que poderá ser benéfico para o sector do turismo especialmente o

4. Impactos e Vulnerabilidades às Alterações Climáticas

relacionado com o mar e desportos náuticos. Também na agricultura se poderão desenvolver novas oportunidades, nomeadamente no investimento em novas espécies/culturas e novas metodologias.

Este contexto representa também uma oportunidade para repensar a forma como se analisa e produz informação, para identificar e definir indicadores de monitorização dos diferentes sistemas implicados e para apostar na informação e sensibilização da população, especialmente no que concerne às questões da utilização da água, algumas questões de ordenamento florestal e de defesa da floresta contra incêndios, da eficiência energética e boas práticas urbanísticas, bons costumes e práticas saudáveis de viver no dia-a-dia e em especial sobre as alterações climáticas. Estas oportunidades deverão fazer parte das ações de resposta de adaptação promovidas pelo município, que no âmbito desta EMAAC são apresentadas no capítulo 5.

Uma descrição mais pormenorizada da análise efetuada, das consequências específicas, vulnerabilidades e principais sectores que podem vir a ser potencialmente afetados, positiva ou negativamente, encontra-se no anexo VI.

4.4 AVALIAÇÃO DO RISCO CLIMÁTICO

De forma a avaliar de forma mais sistemática a potencial evolução dos riscos climáticos para o município de Viana do Castelo, assim como apoiar a priorização dos diferentes riscos climáticos relativamente a potenciais necessidades de adaptação, foi elaborada uma análise baseada em matrizes de risco. A descrição metodológica desta análise encontra-se descrita no capítulo 2.

Os resultados gerais desta análise de risco são sumariados na Tabela 10. Informação mais detalhada sobre a avaliação de risco encontra-se no anexo VI.

Tabela 10 - Avaliação da evolução do risco climático para os principais impactos associados a eventos climáticos com consequências para o município de Viana do Castelo

Principais eventos/impactos climáticos	Risco climático		
	Presente	Médio prazo (2041-2070)	Longo prazo (2071-2100)
1.0 Temperaturas elevadas e ondas de calor	6	9	9
2.0 Precipitação excessiva	4	9	9
3.0 Subida do nível médio do mar	3	6	6
4.0 Vento forte	3	6	4

Da análise efetuada, conclui-se que os riscos climáticos que apresentam um potencial de aumento mais acentuado e preocupante, logo os mais prioritários, são os relacionados com a (1.0) Temperaturas elevadas e ondas de calor, (2.0) Precipitação excessiva e (3.0) subida do nível médio do mar.

O nível de risco para o qual se projetam eventuais diminuições do nível de risco encontram-se apenas o (4.0) vento forte.

A Figura 13 apresenta de forma esquemática a evolução do risco para os principais impactos associados a eventos climáticos no município, com indicação da avaliação feita em termos de prioridade. Assim são considerados como prioritários todos os impactos que apresentem valores de risco climático iguais ou superiores a 3 no presente ou em qualquer um dos períodos de futuro considerados.

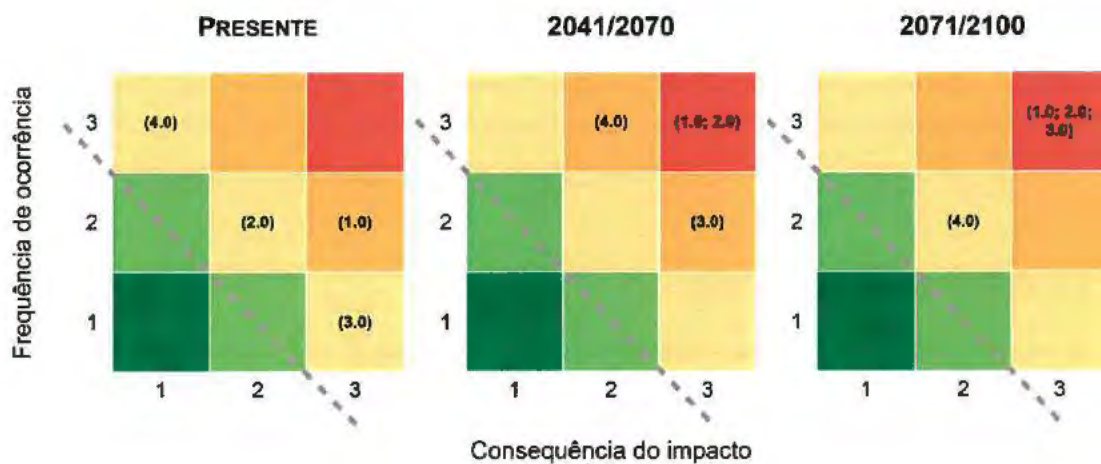


Figura 13 - Evolução do risco climático para os principais impactos associados a eventos climáticos com consequências para o município de Viana do Castelo [nota: a numeração dos eventos/impactos corresponde à apresentada na Tabela 10]

Esta avaliação por parte do município teve como pressuposto a assunção da necessidade de atuação para os quais se projetam riscos de maior magnitude no futuro, nomeadamente:

- (1.0) Temperaturas elevadas/Ondas de calor;
- (2.0) Precipitação excessiva;

Mas também perante aqueles eventos que apresentam já algum grau de risco, e sobre os quais há necessidade de ampliar conhecimentos relativo às dinâmicas locais, nomeadamente:

- (3.0) Subida do nível médio do mar (e efeito *storm surge*)
- (4.0) Vento forte

4. Impactos e Vulnerabilidades às Alterações Climáticas

5. IDENTIFICAÇÃO E AVALIAÇÃO DE RESPOSTAS DE ADAPTAÇÃO

Nos capítulos anteriores foram apresentados os resultados da análise dos principais impactos, vulnerabilidades e riscos climáticos já observado no município de Viana do Castelo, assim como a sua potencial evolução futura tendo em conta cenários de alterações climáticas e a sua interação com fatores não-climáticos de relevância para o município.

O capítulo 5 apresenta, por sua vez, um conjunto de opções de adaptação a esses impactos, vulnerabilidades e riscos climáticos. Estas opções foram identificadas e caracterizadas no passo 3 da metodologia descrita no capítulo 2, sendo posteriormente avaliadas, discutidas com os agentes-chave locais e priorizadas pelo município no passo 4 da metodologia.

5.1 IDENTIFICAÇÃO DE OPÇÕES DE ADAPTAÇÃO

O passo 4 da metodologia permitiu elaborar um primeiro levantamento de potenciais opções de adaptação às alterações climáticas com o intuito de formar uma base de trabalho para posterior avaliação das opções a serem incluídas na presente estratégia.

O processo de seleção das opções de adaptação para o município de Viana do Castelo, consistiu na identificação e caracterização de medidas, iniciativas ou projetos que possam responder às principais necessidades, objetivos, vulnerabilidades e riscos climáticos (atuais e futuros), a que o município já se encontra, ou possa vir a ser, exposto. Numa primeira fase, foi realizado um levantamento das diversas iniciativas e projetos que a autarquia já se encontra a implementar, e avaliado o respetivo potencial de adaptação, face ao pretendido no âmbito de definição da EMAAC de Viana do Castelo. Foi ainda efetuada uma pesquisa bibliográfica, tendo por base as referências fornecida pelo consórcio do projeto ClimAdaPT.Local e que incluiu exemplos de boas práticas, iniciativas e medidas implementadas e testadas noutros locais e países, assim como a análise de outras estratégias relativas à temática das alterações climáticas, elaboradas por outros municípios nacionais.

Após identificadas, as opções de adaptação passíveis de integrar na EMAAC de Viana do Castelo foram caracterizadas, de acordo com os critérios definidos na metodologia aplicada pelo projeto e descritos no capítulo 2. Os principais critérios utilizados na caracterização das opções de adaptação selecionadas foram:

- **Tipo de ação/opção**
 - Infraestruturas Cinzentas;
 - Infraestruturas Verdes;
 - Opções Não Estruturais ('soft');
- **Âmbito**

- > Melhorar a Capacidade Adaptativa;
- > Diminuir a Vulnerabilidade e/ou Aproveitar Oportunidades;
- **Sectores-chave abrangidos pela opção;**
 - > Agricultura, Florestas e Pescas;
 - > Biodiversidade;
 - > Energia e Indústria,
 - > Ordenamento do Território e Cidades;
 - > Recursos Hídricos;
 - > Saúde Humana;
 - > Segurança de Pessoas e Bens;
 - > Turismo;
 - > Zonas Costeiras;
- **Principais tipologias de eventos climáticos, impactos e consequências para os quais a opção de adaptação é relevante como resposta;**
- **Objetivos a que a opção responde;**
- **Potenciais barreiras à implantação da opção;**
- **Atores-chave para a implementação da opção.**

O processo de identificação e caracterização de potenciais opções de adaptação que permitam ao município responder aos impactos, vulnerabilidades e riscos climáticos identificados nas análises efetuadas nos passos anteriores permitiu elaborar uma lista de 30 opções que são apresentadas na Tabela 11. Estas resultam de um maior número de opções (35) que foram discutidas com os atores-chave locais (ou com intervenção relevante no município), de forma a enriquecer a sua formulação e caracterização, bem como enquadrar a sua futura implementação.

A descrição, objetivos e caracterização de cada uma das opções de adaptação encontram-se no anexo VIII.

5. Identificação e Avaliação de Respostas de Adaptação

Tabela 11 – Caracterização geral das opções de adaptação/mitigação identificadas para o município de Viana do Castelo

ID	Opções de adaptação/mitigação		Tipo		Âmbito		Sectores-chave									
			IC	IV	MCA	DV/AO	AFP	BIOD	EI	OTC	RH	SH	SPB	TUR	ZC	
1		Criar um plano de ações de informação, sensibilização e formação		✓	✓	✓	✓	✓	✓	✓	✓	✓	✓	✓	✓	✓
2		Adotar políticas locais e processos na aularquia que promovam a adaptação às alterações climáticas		✓	✓	✓	✓	✓	✓	✓	✓	✓	✓	✓	✓	✓
3		Monitorizar e avaliar os principais impactos com definição de indicadores e metodologia		✓	✓	✓	✓	✓	✓	✓	✓	✓	✓	✓	✓	✓
4		Condicionar determinados usos, ocupação e transformação da zona costeira		✓	✓	✓	✓	✓	✓	✓	✓	✓	✓	✓	✓	✓
5	✓	Monitorizar e conservar infraestruturas de defesa e proteção da costa			✓	✓	✓	✓	✓	✓	✓	✓	✓	✓	✓	✓
6	✓	Estudar o trânsito sedimentar e a recolocação de areias. Desassorear rios e estuários.			✓	✓	✓	✓	✓	✓	✓	✓	✓	✓	✓	✓
7		Regenerar e conservar os sistemas dunares, a sua fauna e flora		✓	✓	✓	✓	✓	✓	✓	✓	✓	✓	✓	✓	✓
8		Promover, manter e criar alternativas de acessibilidade às praias (ciclóvia, passadicos, autocarros, etc.), condicionar o estacionamento e aplicar materiais mais adequados		✓	✓	✓	✓	✓	✓	✓	✓	✓	✓	✓	✓	✓
9		Valorizar as galerias ripícolas, zonas húmidas e margens dos rios. Limpar e desobstruir linhas de água (rio Lima)		✓	✓	✓	✓	✓	✓	✓	✓	✓	✓	✓	✓	✓
10		Promover o uso eficiente da água, reduzir desperdícios e reutilizar a água nos sistemas de distribuição de água de qualidade inferior para usos menos exigentes		✓	✓	✓	✓	✓	✓	✓	✓	✓	✓	✓	✓	✓
11		Promover alternativas de fornecimento de água (e.g. retenção de água pluvial) e recuperação, melhoramento e conservação das infraestruturas de retenção de água, nomeadamente os regadios agrícolas		✓	✓	✓	✓	✓	✓	✓	✓	✓	✓	✓	✓	✓
12	✓	Melhorar as condições de escoamento em zonas críticas		✓	✓	✓	✓	✓	✓	✓	✓	✓	✓	✓	✓	✓
13		Criar regras específicas para as zonas potenciais de cheias, inundações e ventos fortes (licenciamento)		✓	✓	✓	✓	✓	✓	✓	✓	✓	✓	✓	✓	✓

5. Identificação e Avaliação de Respostas de Adaptação

ID	Opções de adaptação/mitigação		Tipo		Âmbito		Sectores-chave										
			IC	IV	MCA	DV/AO	AFP	BIOD	EI	OTC	RH	SH	SPB	TUR	ZC		
14		Promover a implementação de zonas permeáveis		✓			✓					✓					
15		Operacionalizar o Plano Municipal de Defesa Contra Incêndios		✓			✓	✓									
16		Promover o ordenamento florestal e a sua gestão			✓		✓	✓									
17		Promover a plantação de espécies autóctones, mais adaptadas e menos combustíveis, criando a diversidade de espécies e mosaicos de gestão de combustível		✓		✓	✓	✓									
18		Promover o controlo de invasoras		✓			✓	✓									
19		Aproveitar a Biomassa Florestal		✓			✓	✓		✓							
20		Promover a gestão de áreas protegidas e classificadas		✓			✓	✓									
21		Estudar a viabilidade de novas espécies piscícolas, florísticas, agrícolas (novas oportunidades)		✓			✓	✓									
22		Controlar pragas e doenças		✓			✓	✓									
23		Recuperar áreas aridas e prevenir a erosão dos solos nas áreas florestais		✓			✓	✓									
24		Elaborar o Plano de Mobilidade Sustentável			✓		✓					✓					
25		Implementar rede ciclável na zona urbana e envolvente		✓			✓					✓					
26	✓	Adaptar os edifícios públicos e privados às energias renováveis. Promover a eficiência energética dos edifícios		✓		✓	✓				✓						
27		Adaptar a promoção turística às alterações climáticas, potenciando os produtos locais e paisagem			✓		✓									✓	
28		Implementar o estudo da Fenomenologia Humana, face aos impactos das alterações climáticas			✓		✓						✓				
29		Planos de Contingência - Identificação de pessoas mais idosas e outras vulneráveis			✓		✓						✓			✓	
30	✓	Melhorar a eficiência energética na iluminação pública		✓			✓				✓						

Abreviaturas: (Tipo) **IC** Infraestruturas Cinzentas; **IV** Infraestruturas Verdes; **NE** Opções Não Estruturais ('soft'); (Âmbito) **MCA** Melhorar a Capacidade Adaptativa; **DV/AO** Diminuir a Vulnerabilidade e/ou Aproveitar Oportunidades; (Sectores-chave) **AFP** Agricultura, Florestas e Pescas; **BIOD** Biodiversidade; **EI** Energia e Indústria; **OTC** Ordenamento do Território e Cidades; **RH** Recursos Hídricos; **SH** Saúde Humana; **SPB** Segurança de Pessoas e Bens; **TUR** Turismo; **ZC** Zonas Costeiras

ClimAdapt.Local

5.2 AVALIAÇÃO DE OPÇÕES DE ADAPTAÇÃO

A avaliação das opções de adaptação identificadas, de acordo com o passo 4 da metodologia do projeto, foi realizada através da análise multicritério das mesmas, com o intuito de perceber quais as opções potencialmente mais adequadas para a adaptação às alterações climáticas no município de Viana do Castelo. Para tal foram envolvidos e recolhidos os contributos de múltiplos sectores e técnicos da Câmara Municipal de Viana do Castelo com competência na definição e potencial implementação das opções de adaptação identificadas. Desta forma, a avaliação das opções de adaptação envolveu, para além das técnicas municipais que lideram internamente o projeto, um conjunto alargado de Unidades Orgánicas e respetivos técnicos, assim como as empresas municipais com responsabilidades na gestão do território (ver anexo I).

5.2.1 Avaliação multicritério e priorização das opções

Como descrito no capítulo 2, cada opção de adaptação identificada foi avaliada numa escala de 1 (baixa) a 5 (alta), relativamente aos seguintes sete critérios:

- Eficácia;
- Eficiência;
- Equidade;
- Flexibilidade;
- Legitimidade;
- Urgência;
- Sinergias (coerência com outros objetivos estratégicos).

Os resultados ponderados desta avaliação são apresentados na Tabela 12. As opções encontram-se ordenadas com base no valor total obtido na avaliação multicritério. Os valores apresentados refletem a ponderação das avaliações individuais levadas a cabo por 3 técnicos de diferentes sectores da Câmara Municipal de Viana do Castelo. Estas opções de adaptação foram avaliadas após a sua discussão com os agentes-chave locais num *workshop* específico (ver anexo VII) tendo os contributos aí apresentados sido utilizados para rever e enriquecer as opções bem como para analisar a sua urgência, expressão e implementação territorial. A priorização aqui apresentada reflete a ponderação global de todos os elementos recolhidos.

5. Identificação e Avaliação de Respostas de Adaptação

Tabela 12 - Listagem ordenada de opções de adaptação/mitigação avaliadas para o município de Viana do Castelo

#	ID	Opções de adaptação/mitigação	Critérios							Média global
			Eficácia	Eficiência	Equidade	Flexibilidade	Legitimidade	Urgência	Sinergias	
1	1	Criar um plano de ações de informação, sensibilização e formação	5,00	5,00	5,00	5,00	5,00	5,00	5,00	5,00
1	3	Monitorizar e avaliar os principais impactos com definição de indicadores e metodologia	5,00	5,00	5,00	5,00	5,00	5,00	5,00	5,00
3	2	Adotar políticas locais e processos na autarquia que promovam a adaptação às alterações climáticas	5,00	5,00	4,67	5,00	4,67	5,00	5,00	4,90
4	5	Monitorizar e conservar infraestruturas de defesa e proteção da costa	4,33	5,00	5,00	5,00	5,00	5,00	4,00	4,76
5	29	Planos de Contingência - Identificação de pessoas mais idosas e outras vulneráveis	4,67	4,67	4,67	4,33	5,00	4,67	4,33	4,62
6	7	Regenerar e conservar os sistemas dunares, a sua fauna e flora	4,00	4,00	5,00	5,00	5,00	4,33	4,33	4,52
7	4	Condicionar determinados usos, ocupação e transformação da zona costeira	5,00	4,33	4,33	4,00	4,33	5,00	3,67	4,38
7	6	Estudar o trânsito sedimentar e a recolocação de areias. Dessassorear rios e estuários	4,33	4,33	5,00	4,33	4,33	4,33	4,00	4,38
9	15	Operacionalizar o Plano Municipal de Defesa Contra Incêndios	4,67	4,67	3,33	4,33	4,67	4,00	4,67	4,33
10	10	Promover o uso eficiente da água, reduzir desperdícios e reutilizar a água nos sistemas de distribuição de água de qualidade inferior para usos menos exigentes	4,67	4,33	4,00	4,33	4,67	4,00	4,00	4,29
11	20	Promover a gestão de áreas protegidas e classificadas	4,67	5,00	3,67	3,67	4,33	3,67	4,67	4,24
12	16	Promover o ordenamento florestal e a sua gestão	4,67	4,33	3,33	3,67	5,00	3,67	4,67	4,19
13	17	Promover a plantação de espécies autóctones, mais adaptadas e menos combustíveis, criando a diversidade de espécies e mosaicos de gestão de combustível	4,67	4,67	3,33	3,67	4,33	3,67	4,67	4,14
13	8	Promover, manter e criar alternativas de acessibilidade às praias (ciclovia, passadicos, autocarros, etc.), condicionar o estacionamento e aplicar materiais mais adequados	4,00	3,67	4,33	4,33	4,33	4,33	4,00	4,14
15	19	Aproveitar a Biomassa Florestal	3,67	4,33	3,67	4,33	4,33	3,67	4,67	4,10
15	23	Recuperar áreas ardidas e prevenir a erosão dos solos nas áreas florestais	4,00	5,00	3,67	3,33	4,33	3,67	4,67	4,10
17	24	Elaborar o Plano de Mobilidade Sustentável	4,00	4,00	4,00	4,00	4,00	4,00	4,33	4,05

5. Identificação e Avaliação de Respostas de Adaptação

#	ID	Opções de adaptação/mitigação	Critérios							Media global
			Eficácia	Eficiência	Equidade	Flexibilidade	Legitimidade	Urgência	Sinergias	
17	9	Valorizar as galerias ripícolas, zonas húmidas e margens dos rios. Limpar e desobstruir linhas de água (rio Lima)	4,33	4,00	3,67	4,00	3,67	4,33	4,33	4,05
19	14	Promover a implementação de zonas permeáveis	4,33	4,33	3,33	4,33	4,00	4,00	3,67	4,00
19	30	Melhorar a eficiência energética na iluminação pública	4,00	4,00	4,33	4,00	4,00	4,00	3,67	4,00
21	11	Promover alternativas de fornecimento de água (e.g. retenção de água pluvial) e recuperação, melhoramento e conservação das infraestruturas de retenção de água, nomeadamente os regadios agrícolas	4,33	4,33	3,33	4,00	4,00	4,00	3,67	3,95
21	25	Implementar rede ciclável na zona urbana e envolvente	4,00	4,00	4,00	4,00	4,00	4,00	3,67	3,95
23	18	Promover o controlo de invasoras	4,33	3,00	3,33	3,67	4,33	4,00	4,67	3,90
24	12	Melhorar as condições de escoamento em zonas críticas	4,00	4,00	3,33	4,00	3,67	4,00	3,67	3,81
25	13	Criar regras específicas para as zonas potenciais de cheias, inundações e ventos fortes (licenciamento)	4,00	3,33	3,33	4,33	4,33	3,67	3,33	3,76
26	28	Implementar o estudo da Fenomenologia Humana, face aos impactos das alterações climáticas	3,33	3,33	4,00	3,67	4,67	3,00	3,67	3,67
27	26	Adaptar os edifícios públicos e privados às energias renováveis. Promover a eficiência energética dos edifícios	3,33	4,00	3,33	3,67	4,33	3,67	3,00	3,62
28	22	Controlar pragas e doenças	3,67	3,33	3,67	3,67	3,67	3,33	3,67	3,57
29	27	Adaptar a promoção turística às alterações climáticas, potenciando os produtos locais e paisagem	3,00	3,00	3,67	3,67	3,67	3,00	3,33	3,33
30	21	Estudar a viabilidade de novas espécies piscícolas, florísticas, agrícolas (novas oportunidades)	3,33	3,00	3,67	3,67	3,33	3,00	3,00	3,29

5.2.2 Análise crítica da priorização das opções

O processo de identificação das opções de adaptação para o Município de Viana do Castelo, resultou num conjunto de opções que possam responder às principais necessidades, objetivos, vulnerabilidades e riscos climáticos, a que o Município se encontra exposto no presente e que tendem a aumentar de futuro.

Procurou-se que os presentes resultados fossem analisados de uma forma ampla, isto é, para além do simples tratamento numérico, de forma a levar em linha de conta que numa avaliação deste género podem ocorrer enviesamentos devido ao número de técnicos municipais e/ou agentes-locais envolvidos, assim como devido às suas áreas de atuação ou interesse. A análise exige por isso um tratamento face ao enquadramento e conhecimento mais amplo da temática.

Embora se assuma que a maioria dos resultados de priorização vão ao encontro das expectativas desenvolvidas no decorrer do projeto (uma vez que as opções melhores classificadas dão resposta às principais vulnerabilidades identificadas) não é possível ainda assim, descartar a necessidade de uma análise mais rigorosa em relação à prioridade de implementação de algumas opções.

Começando pela análise aos critérios, as opções que obtiveram maior pontuação no critério de eficácia foram:

- Criar um plano de ações de informação, sensibilização e formação;
- Monitorizar e avaliar os principais impactos com definição de indicadores e metodologia;
- Adotar políticas locais e processos na autarquia que promovam a adaptação às alterações climáticas.

Já em termos de eficiência, a maior pontuação foi atribuída às opções:

- Criar um plano de ações de informação, sensibilização e formação;
- Monitorizar e avaliar os principais impactos com definição de indicadores e metodologia;
- Adotar políticas locais e processos na autarquia que promovam a adaptação às alterações climáticas
- Monitorizar e conservar infraestruturas de defesa e proteção da costa;
- Promover a gestão das áreas protegidas e classificadas;
- Recuperar áreas ardidas e prevenir a erosão dos solos nas áreas florestais.

No critério equidade realçam-se as seguintes opções.

- Criar um plano de ações de informação, sensibilização e formação;
- Monitorizar e avaliar os principais impactos com definição de indicadores e metodologia;
- Monitorizar e conservar infraestruturas de defesa e proteção da costa;
- Regenerar e conservar os sistemas dunares, a sua fauna e flora;

- Estudar o trânsito sedimentar e recolocação de areias. Desassorear rios e estuários.

Quanto ao critério flexibilidade, o destaque vai para as opções:

- Criar um plano de ações de informação, sensibilização e formação;
- Monitorizar e avaliar os principais impactos com definição de indicadores e metodologia;
- Adotar políticas locais e processos na autarquia que promovam a adaptação às alterações;
- Monitorizar e conservar infraestruturas de defesa e proteção da costa;
- Regenerar e conservar os sistemas dunares, a sua fauna e flora;

No que respeita à avaliação da legitimidade evidenciaram-se as opções:

- Criar um plano de ações de informação, sensibilização e formação;
- Monitorizar e avaliar os principais impactos com definição de indicadores e metodologia;
- Monitorizar e conservar infraestruturas de defesa e proteção da costa;
- Planos de contingência – Identificação de pessoas mais idosas e outras vulneráveis;
- Regenerar e conservar os sistemas dunares, a sua fauna e flora;
- Promover o ordenamento florestal e a sua gestão.

O critério urgência evidenciaram-se as opções:

- Criar um plano de ações de informação, sensibilização e formação;
- Monitorizar e avaliar os principais impactos com definição de indicadores e metodologia;
- Adotar políticas locais e processos na autarquia que promovam a adaptação às alterações;
- Monitorizar e conservar infraestruturas de defesa e proteção da costa;

Condicionar determinados usos, ocupação e transformação da zona costeira.

Por fim, no critério sinergias realça-se a importância mais uma vez das opções:

- Criar um plano de ações de informação, sensibilização e formação;
- Monitorizar e avaliar os principais impactos com definição de indicadores e metodologia;
- Adotar políticas locais e processos na autarquia que promovam a adaptação às alterações.

A análise dos resultados à avaliação multicritério permitiu concluir que a classificação geral das opções resultou numa hierarquização das opções de adaptação com pontuação entre 5 a 3,29 valores, destacando-se duas opções: Criar um plano de ações de informação, sensibilização e formação e Monitorizar e avaliar os principais impactos com definição de indicadores e metodologia. Contudo, considera-se que algumas das opções hierarquicamente menos bem posicionadas nesta análise, pelo seu carácter transversal e de

5. Identificação e Avaliação de Respostas de Adaptação

efeito a médio e longo prazo, merecem uma posterior análise aprofundada com vista à sua implementação a curto-médio prazo, nomeadamente:

- Adaptar a promoção turística às alterações climáticas, potenciando os produtos locais e paisagem;- Estudar a viabilidade de novas espécies piscatórias, florísticas, agrícolas (novas oportunidades).

5.3 FATORES CONDICIONANTES E POTENCIADORES

Os fatores potenciadores são condições já existentes e que constituem, ou podem vir a constituir, uma mais-valia para a implementação da opção de adaptação. Como já referido, o conjunto de opções de adaptação que foram identificadas, caracterizadas e avaliadas no âmbito do desenvolvimento desta EMAAC foi apresentado e discutido com um alargado grupo alargado de agentes-chave locais (ver anexo VII).

Como resultado deste trabalho foram identificados, para cada opção de adaptação, um conjunto potencial de fatores condicionantes e potenciadores que deverão ser levados em linha de conta em termos da sua implementação futura e que permitiram complementar a análise de barreiras à implementação das opções promovida pelo município. Os principais resultados desta análise encontram-se na Tabela 13.

5. Identificação e Avaliação de Respostas de Adaptação

Tabela 13 - Principais fatores condicionantes e potenciadores da implementação das opções de adaptação avaliadas para o município de Viana do Castelo

#	ID	Opções de adaptação	Fatores condicionantes	Fatores potenciadores
1	1	<p>Criar um plano de ações de informação, sensibilização e formação</p>	<ul style="list-style-type: none"> Falta de envolvimento/sensibilização dos atores chave e da população em geral 	<ul style="list-style-type: none"> Sensibilização pela prática Possibilidade de sensibilizar pela prática através de escolas em termos de práticas de adaptação (Eco-escolas e projeto Rios) Articulação já existente entre a Câmara e escolas (visitas mar, rio, montanha) e com o Centro de Monitorização e Interpretação de Viana do Castelo Envolvimento de atores-chave (comunidade piscatória, cantoneiros, etc.) Maximizar abrangência das campanhas através dos media Estratégia de comunicação dirigida a comunidades específicas: agricultores/cooperativas/ empresários/ técnicos municipais/ decisores públicos
1	3	<p>Monitorizar e avaliar os principais impactos com definição de indicadores e metodologia</p>	<ul style="list-style-type: none"> Falta de estudo integrado sobre redes de água Falta de sistemas de previsão e alerta Desarticulação entre entidades Complexidade institucional Informação disponível e capacidade de recolha da mesma 	<ul style="list-style-type: none"> Criação de planeamento específico para cheias Promoção da coresponsabilização de atores-chave na implementação da EMAAC Articulação com a Universidade (Instituto politécnico de Viana do Castelo)
3	2	<p>Adotar políticas locais e processos na autarquia que promovam a adaptação às alterações climáticas</p>	<ul style="list-style-type: none"> Custos de implementação e funcionamento Operacionalizar processos de mudança Dificuldade em estabelecer parcerias com centros de conhecimento e investigação Desarticulação entre agendas política e técnica Incerteza/ descontinuidade: ciclos políticos/ eleitorais Burocracia/ Regulamentação/ Fiscalização ineficaz Discrepância entre legislação europeia e contexto nacional e local 	<ul style="list-style-type: none"> Promoção da coresponsabilização de atores-chave Potencial mobilizador das alterações climáticas junto da sociedade civil Definição clara de prioridades e mecanismos financeiros disponíveis Natureza da implementação: ação integrada/proactiva/preventiva Potencial mobilizador junto dos municípios vizinhos de Viana do Castelo, enquanto capital de distrito Liderança da Câmara Municipal no reforço de parcerias locais e redes sociais já existente Articulação com o Instituto politécnico de Viana do Castelo

5. Identificação e Avaliação de Respostas de Adaptação

#	ID	Opções de adaptação	Fatores condicionantes	Fatores potenciadores
4	5	Monitorizar e conservar infraestruturas de defesa e proteção da costa	<ul style="list-style-type: none"> • Custos de implementação e funcionamento • Operacionalizar processos de mudança • Resistência das comunidades afetadas • Complexidade institucional • Falta de comunicação entre a comunidade científica e a população em geral • Inadequação de intervenção feita na orla costeira (tentativas de travar o mar não têm resultados esperados) • Molhe construído na doca reduziu areias a sul 	<ul style="list-style-type: none"> • Promover cursos profissionais (relacionados o mar – Instituto politécnico de Viana do Castelo) • Promoção da coresponsabilização de atores-chave, nomeadamente a comunidade piscatória • Melhor monitorização/diagnóstico (estudos adequados)
5	29	Planos de Contingência - Identificação de pessoas mais idosas e outras vulneráveis	<ul style="list-style-type: none"> • Falta de recursos • Falta de alerta sobre qualidade do ar (picos de ozono não divulgados) 	<ul style="list-style-type: none"> • Realização de simulacros • Criação de espaços verdes (articulação com empresas)
6	7	Regenerar e conservar os sistemas dunares, a sua fauna e flora	<ul style="list-style-type: none"> • Custos elevados • Construções existentes sobre as dunas (agravamento erosão costeira) • Pressão turística (pisoteio, poluição) • Impacto dos resíduos da agricultura e indústria no mar 	<ul style="list-style-type: none"> • Mecanismos financeiros disponíveis • Limites à pressão turística sobre os sistemas dunares (erosão) • Promover cursos profissionais (relacionados o mar – Instituto politécnico de Viana do Castelo) • Passadiços existentes ajudam retenção de areias • Não colocação de passadiços nas dunas primárias • Sensibilização/campanha de educação ambiental da Câmara Municipal sobre a erosão costeira
7	4	Condicionar determinados usos, ocupação e transformação da zona costeira	<ul style="list-style-type: none"> • Pouca fiscalização das entidades competentes • Custos de implementação • Pressão turística • Impacto dos resíduos da agricultura e indústria no mar • Desequilíbrio entre a sustentabilidade ambiental e a sustentabilidade económica 	<ul style="list-style-type: none"> • Mecanismos financeiros disponíveis • Colaboração entre cientistas e pescadores (seguir exemplo de Castelo de Neiva) • Programar a realocação das casas de Castelo de Neiva • Promover cursos profissionais (relacionados o mar – Instituto politécnico de Viana do Castelo) • Sensibilização/campanha de educação ambiental da Câmara Municipal sobre a erosão costeira • Papel da Câmara no licenciamento e registo de queixas de poluição

5. Identificação e Avaliação de Respostas de Adaptação

#	ID	Opções de adaptação	Fatores condicionantes	Fatores potenciadores
7	6	Estudar o trânsito sedimentar e a recolocação de areias. Desassorear rios e estuários	<ul style="list-style-type: none"> • Custos elevados • Falta de comunicação entre a comunidade científica e a população em geral • Desarticulação entre entidades • Complexidade institucional • Impacto do assoreamento do rio Lima na barragem de Touvedo 	<ul style="list-style-type: none"> • Colocação de areias do rio nas praias com maior erosão • Promover cursos profissionais (relacionados o mar – Instituto politécnico de Viana do Castelo) • Estudo sobre sedimentação (com base na experiência ocorrida no rio Lima e barragem Touvedo)
9	15	Operacionalizar o Plano Municipal de Defesa Contra Incêndios	<ul style="list-style-type: none"> • Custos elevados • Défice de gestão florestal (ICNF e Instituto Nacional de Investigação Agrária e Veterinária) • Falta de prevenção de incêndios • Falta de transparência das empresas do sector da floresta • Aumento do número de incêndios • Impactos dos incêndios no Turismo (e.g. diminuição de visitantes na sequência do fogo de Stª Luzia) • Excesso de eucaliptos e invasoras aumenta risco de incêndios • Redução de água disponível para combater incêndios 	<ul style="list-style-type: none"> • Criação de reservatório específico para combate aos incêndios • Limite à plantação de eucaliptos • Atualização do cadastro florestal • Fiscalização da limpeza da floresta • Uso de novas tecnologias na melhoria da gestão florestal • Envolvimento dos proprietários florestais (Zonas de Intervenção Florestal) • Divulgação de informação sobre queimadas
10	10	Promover o uso eficiente da água, reduzir desperdícios e reutilizar a água nos sistemas de distribuição de água de qualidade inferior para usos menos exigentes	<ul style="list-style-type: none"> • Resistência das comunidades afetadas • Complexidade institucional • Intrusão salina pode afetar desempenho de infraestruturas hidráulicas • Falta de monitorização de fontes comporta risco para a saúde pública • Falta de estudo integrado sobre redes de água • Falta de envolvimento de atores e decisores locais • Complexidade institucional 	<ul style="list-style-type: none"> • Sensibilização para a utilização eficiente da água • Sensibilização para os riscos de utilização de fontes não monitorizadas (fora de rede pública) • Preservação das águas subterrâneas • Envolvimento das empresas, sector agrícola e industrial • Articulação com a Proteção Civil, APA, ARH, EDP, sector agrícola, universidades e privados

5. Identificação e Avaliação de Respostas de Adaptação

#	ID	Opções de adaptação	Fatores condicionantes	Fatores potenciadores
11	20	Promover a gestão de áreas protegidas e classificadas	<ul style="list-style-type: none"> • Custos elevados • Complexidade institucional • Défice de gestão florestal e de conservação da natureza (ICNF e Instituto Nacional de Investigação Agrária e Veterinária) • Abandono das propriedades (Estado: sul do Lima e Afife) • Êxodo rural 	<ul style="list-style-type: none"> • Limite à plantação de eucaliptos • Possibilidade de promover um ciclo económico da floresta mais completo (aproveitamento de biomassa, valor turístico, etc.) • Atualização do cadastro florestal • Fiscalização da limpeza da floresta • Envolvimento dos proprietários florestais (Zonas de Intervenção Florestal)
12	16	Promover o ordenamento florestal e a sua gestão	<ul style="list-style-type: none"> • Resistência das comunidades afetadas • Complexidade institucional • Défice de gestão florestal (ICNF e Instituto Nacional de Investigação Agrária e Veterinária) • Falta de prevenção de incêndios • Abandono das propriedades (Estado: sul do Lima e Afife) • Êxodo rural • Falta de transparência das empresas do sector da floresta • Excesso de eucaliptos e invasoras aumenta risco de incêndios 	<ul style="list-style-type: none"> • Limite à plantação de eucaliptos • Valorização das galerias ripícolas • Peso económico do sector florestal pode ajudar a um melhor ordenamento • Plantação de melíferas (equilíbrio do florescimento anual) • Possibilidade de promover um ciclo económico da floresta mais completo (aproveitamento de biomassa, valor turístico, etc.) • Atualização do cadastro florestal • Fiscalização da limpeza da floresta • Uso de novas tecnologias na melhoria da gestão florestal • Envolvimento dos proprietários florestais (Zonas de Intervenção Florestal) • Divulgação de informação sobre queimadas
13	17	Promover a plantação de espécies autóctones, mais adaptadas e menos combustíveis, criando a diversidade de espécies e mosaicos de gestão de combustível	<ul style="list-style-type: none"> • Resistência das comunidades afetadas • Complexidade institucional • Défice de gestão florestal (ICNF e Instituto Nacional de Investigação Agrária e Veterinária) 	<ul style="list-style-type: none"> • Limite à plantação de eucaliptos • Peso económico do sector florestal • Oportunidade para fixar população • Promoção da biodiversidade • Plantação de melíferas (equilíbrio do florescimento anual) • Possibilidade de promover um ciclo económico da floresta mais completo (aproveitamento de biomassa, valor turístico, etc.) • Envolvimento dos proprietários florestais (Zonas de Intervenção Florestal)

5. Identificação e Avaliação de Respostas de Adaptação

#	ID	Opções de adaptação	Fatores condicionantes	Fatores potenciadores
13	8	Promover, manter e criar alternativas de acessibilidade às praias (ciclovia, passadiços, autocarros, etc.), condicionar o estacionamento e aplicar materiais mais adequados	<ul style="list-style-type: none"> • Custos elevados • Parques de estacionamento construídos sobre as praias • Desadequação dos passadiços existentes 	<ul style="list-style-type: none"> • Mecanismos financeiros disponíveis (passadiços e ciclovias) • Não colocação de passadiços nas dunas primárias • Passadiços existentes ajudam retenção de areias
15	19	Aproveitar a Biomassa Florestal	<ul style="list-style-type: none"> • Custos elevados • Falta de transparência das empresas do sector da floresta 	<ul style="list-style-type: none"> • Aproveitamento da madeira de Acácia • Envolvimento dos proprietários florestais (Zonas de Intervenção Florestal)
15	23	Recuperar áreas aridas e prevenir a erosão dos solos nas áreas florestais	<ul style="list-style-type: none"> • Falta de recursos financeiros e humanos • Excesso de eucaliptos • Deslizamento de terras (inverno) derivado dos incêndios (verão) 	<ul style="list-style-type: none"> • Envolvimento dos proprietários florestais (Zonas de Intervenção Florestal) • Limite à plantação de eucaliptos
17	24	Elaborar o Plano de Mobilidade Sustentável	<ul style="list-style-type: none"> • Falta de recursos financeiros e humanos • Falta de sensibilização/desinformação sobre a Mobilidade Sustentável • Reduzida oferta e baixo nível de utilização de transportes públicos • Falta de continuidade de uma Estratégia de Mobilidade coerente 	<ul style="list-style-type: none"> • Plano de mobilidade sustentável para a Comunidade Intermunicipal (replicável a nível local) • Plano de mobilidade suave/mobilidade do centro histórico/mobilidade ferroviária já desenvolvido pela Câmara Municipal • Aumento da rede de carregamento de veículos elétricos nas zonas centrais • Melhorar a qualidade do espaço urbano para incentivar a peditividade e uso de bicicleta • Melhoria de rede e horários de transportes públicos
17	9	Valorizar as galerias ripícolas, zonas húmidas e margens dos rios. Limpar e desobstruir linhas de água (rio Lima)	<ul style="list-style-type: none"> • Custos elevados • Alteração da qualidade da água devido aos incêndios e à má gestão das barragens • Falta de limpeza das margens afeta a qualidade da água • Renaturalização de linhas de água cobertas nem sempre é possível 	<ul style="list-style-type: none"> • Sensibilização para a utilização eficiente da água • Mobilizar as Juntas de Freguesia para as limpezas das margens
19	14	Promover a implementação de zonas permeáveis	<ul style="list-style-type: none"> • Resistência das comunidades afetadas • Complexidade institucional • Desarticulação entre entidades 	<ul style="list-style-type: none"> • Mapeamento das zonas inundáveis já realizado • Mais jardins e espaços verdes, que funcionem como bacias de retenção

5. Identificação e Avaliação de Respostas de Adaptação

#	ID	Opções de adaptação	Fatores condicionantes	Fatores potenciadores
19	30	Melhorar a eficiência energética na iluminação pública	<ul style="list-style-type: none"> • Custos elevados 	<ul style="list-style-type: none"> • Oportunidade para aproveitamento de fontes de energias renováveis • Exemplo mobilizador das boas práticas da autarquia desenvolvidas na iluminação pública
21	11	Promover alternativas de fornecimento de água (e.g. retenção de água pluvial) e recuperação, melhoramento e conservação das infraestruturas de retenção de água, nomeadamente os regadios agrícolas	<ul style="list-style-type: none"> • Custos elevados • Utilização de materiais impróprios na construção de infraestruturas de armazenamento de água afeta a qualidade da água • Presença de nitratos e alumínio na água utilizada para rega • Alguns reservatórios não operacionais (restrições ARH) • Falta de envolvimento de atores e decisores locais • Complexidade institucional 	<ul style="list-style-type: none"> • Sensibilização do sector agrícola para a utilização eficiente da água e para os riscos de poluição • Criação de reservatório para combate aos incêndios • Mobilização das empresas, sector agrícola e industrial
21	25	Implementar rede ciclável na zona urbana e envolvente	<ul style="list-style-type: none"> • Falta de continuidade de uma Estratégia de Mobilidade coerente • Falta de recursos financeiros e humanos 	<ul style="list-style-type: none"> • Plano de mobilidade sustentável para a Comunidade Intermunicipal (replicável a nível local) • Plano de mobilidade suave/mobilidade do centro histórico já desenvolvido pela Câmara Municipal • Incentivo ao uso da bicicleta • Melhorar a qualidade do espaço urbano para incentivar pedonalidade e uso de bicicleta, já em curso • Promoção do uso da bicicleta junto dos estudantes (articulação Câmara Municipal e Instituto politécnico de Viana do Castelo) • Existência de apoios financeiros (fundos estruturais) para o aumento de rede de ciclovias
23	18	Promover o controlo de invasoras	<ul style="list-style-type: none"> • Custos elevados • Complexidade institucional • Acácias alteram o ecossistema (incluindo qualidade do mel) • Excesso de eucaliptos e invasoras aumenta risco de incêndios 	<ul style="list-style-type: none"> • Envolvimento dos proprietários florestais (Zonas de Intervenção Florestal) • Investimento da Câmara em maquinaria de limpeza das florestas

5. Identificação e Avaliação de Respostas de Adaptação

#	ID	Opções de adaptação	Fatores condicionantes	Fatores potenciadores
24	12	Melhorar as condições de escoamento em zonas críticas	<ul style="list-style-type: none"> • Custos elevados • Desarticulação entre entidades • Falta de envolvimento de decisores locais • Impacto do assoreamento do rio Lima na barragem de Touvedo 	<ul style="list-style-type: none"> • Ampliação de redes separativas • Articulação mais eficaz com a ARH Norte
25	13	Criar regras específicas para as zonas potenciais de cheias, inundações e ventos fortes (licenciamento)	<ul style="list-style-type: none"> • Resistência das comunidades afetadas • Complexidade institucional • Falta de estudo integrado sobre redes de água • Falta de sistemas de previsão e alerta • Falta de envolvimento de decisores locais 	<ul style="list-style-type: none"> • Criação de planeamento específico para cheias • Mapeamento das zonas inundáveis já realizado • Envolvimento das empresas, sector agrícola e industrial
26	28	Implementar o estudo da Fenomenologia Humana, face aos impactos das alterações climáticas	<ul style="list-style-type: none"> • Falta de alerta sobre qualidade do ar (picos de ozono não divulgados) • Condicionismo financeiro e cultural da população mais vulnerável (idosos) 	<ul style="list-style-type: none"> • Criação de mais espaços verdes (articulação com empresas) • Incentivo à divulgação dos alertas sobre a qualidade do ar
27	26	Adaptar os edifícios públicos e privados às energias renováveis. Promover a eficiência energética dos edifícios	<ul style="list-style-type: none"> • Estado de conservação do edificado • Reabilitação desadequada de edifícios • Falta de sensibilização/desinformação sobre como melhorar a eficiência energética/conforto térmico (ventilação) • Falta de recursos financeiros e humanos 	<ul style="list-style-type: none"> • Incentivos fiscais (IMI) à adoção de medidas de eficiência energética e à utilização de energias renováveis • Oportunidade para aproveitamento de fontes de energias renováveis (incluindo biomassa)
28	22	Controlar pragas e doenças	<ul style="list-style-type: none"> • Custos elevados • Aparecimento de vespa asiática e falta de vontade política, legislação e ação eficaz para a combater • Ausência de vespa tradicional leva a alterações nas frutas • Aparecimento de fungo nas abelhas • Aparecimento de mosquitos africanos 	<ul style="list-style-type: none"> • Envolvimento dos proprietários florestais (Zonas de Intervenção Florestal) • Articulação com Universidades • Desburocratização do processo de combate à vespa asiática

5. Identificação e Avaliação de Respostas de Adaptação

#	ID	Opções de adaptação	Fatores condicionantes	Fatores potenciadores
29	27	Adaptar a promoção turística às alterações climáticas, potenciando os produtos locais e paisagem	<ul style="list-style-type: none"> • Limites da capacidade da hotelaria e restauração • Pressão turística (usos dos recursos, poluição) • Riscos associados às redes de pesca nas praias • ETARs não funcionam e têm impacto direto nas praias e na qualidade da água • Poluição da água das barragens provocada pelos desportos náuticos • Desequilíbrio entre a sustentabilidade ambiental e a sustentabilidade económica 	<ul style="list-style-type: none"> • Alterações climáticas como oportunidade de negócio para o turismo e o desporto (temperaturas mais amenas) • Limites à pressão turística sobre os sistemas dunares (erosão) • Recolher, preservar e promover costumes e tradições antropológicas ligadas ao mar • Oportunidade para dinamização e valorização de produtos locais • Aumento da atratividade do vinho verde (participação em feiras internacionais) – mais calor melhora o vinho
30	21	Estudar a viabilidade de novas espécies piscatórias, florísticas, agrícolas (novas oportunidades)	<ul style="list-style-type: none"> • Resistência das comunidades afetadas • Complexidade institucional • Inexistência de suporte legal • Intrusão salina no rio Lima (desaparecimento de algumas espécies de peixes e impactos na agricultura) • Período de defeso da raia muito curto • Migração da sardinha para zonas mais quentes • Impacto das alterações climáticas nos ciclos agrícolas (e.g. vinha) • Desaparecimento de património vegetal (e.g. milho e feijão) 	<ul style="list-style-type: none"> • Colaboração entre cientistas e pescadores (seguir exemplo de Castelo de Neiva) • Promover cursos profissionais (relacionados com o mar – Instituto Politécnico de Viana do Castelo) • Recolher, preservar e promover costumes e tradições antropológicas ligadas ao mar • Articulação com o Instituto Politécnico de Viana do Castelo (analisar e catalogar espécies que podem ser pescadas; aproveitamento de resíduos da pesca) • Limite à pesca de arrasto • Boa adaptação das fruteiras da região (e.g. maçã Vitória, maçã Malápio, pero de Lanheses), bem como do milho autóctone • Aumento da qualidade do vinho verde (mais calor, melhor maturação) • Oportunidade para promoção de agricultura biológica e para a recuperação de espécies autóctones • Articulação com o Instituto Politécnico de Viana do Castelo (estudo da influência da temperatura nas culturas agrícolas)

Na leitura transversal dos **fatores condicionantes** da implementação da EMAAC do município de Viana do Castelo, verifica-se que estes são maioritariamente determinados por:

- **Modelos pouco otimizados e limite da capacidade de intervenção na gestão e ordenamento florestal** por parte da autarquia, nomeadamente no que diz respeito à fiscalização da limpeza da floresta, à elaboração do cadastro florestal, à restrição da expansão dos eucaliptais, bem como ao envolvimento dos proprietários;
- **Tendências pouco sustentáveis de ocupação do território**, nomeadamente em algumas zonas costeiras;
- **Falta de maior envolvimento dos atores-chave**, face à agenda da adaptação às alterações climáticas, e afastamento da sociedade civil face às políticas locais, como resultado de uma resistência à mudança de comportamento;
- **Ausência de uma estratégia de comunicação pública** dirigida aos vários agentes económicos e sociais em geral (falta de sensibilização junto da população em geral) e aos agricultores em particular.

No que diz respeito aos fatores potenciadores da implementação da EMAAC, importa sublinhar os seguintes aspetos:

- **Predisposição manifesta pelos atores-chave** do município para acompanhar um processo que consideram ser uma grande mais-valia. Sublinhe-se que, no inquérito realizado no *Workshop* de envolvimento de stakeholders (Novembro de 2015), 96% dos inquiridos responderam estar interessados ou muito interessados em acompanhar regularmente a implementação da Estratégia Municipal de Adaptação às Alterações Climáticas de Viana do Castelo;
- Conjunto de oportunidades, a nível comunitário, que constituem **fontes de apoio financeiro** à aplicação da presente EMAAC (programas operacionais do Portugal 2020). Acrescem medidas de fiscalidade verde (nomeadamente no âmbito da mobilidade) já existentes à escala nacional, que podem ser incorporadas pela autarquia no contexto da EMAAC;
- **Articulação privilegiada com o IPVC e outros centros de investigação regionais**, contribuindo para o reforço e a melhoria da construção de bases de dados que possibilitem uma agilização da integração de conhecimento, bem como da sua transmissão (informação e sensibilização), fatores essenciais para o sucesso dos processos de adaptação às alterações climáticas;
- **Preservação e/ou potenciação dos recursos existentes nas zonas costeiras**, proibindo a construção nas dunas, movimentando infraestruturas existentes para uma distância da duna superior a 150m, mas também fazendo ações de sensibilização e campanhas de limpeza (recolha de lixo e de redes nas praias);
- **Preservação dos costumes e tradições antropológicas ligadas ao mar** e promoção de cursos profissionais relacionados com o mar (nomeadamente em articulação com a For. Mar);
- **Fomento do desenvolvimento de produtos locais** que valorizem o património natural (espécies autóctones) e as tradições rurais.

5. Identificação e Avaliação de Respostas de Adaptação

Por fim, destacam-se algumas ideias/propostas que surgiram também no decorrer do processo de participação com os atores-chave:

- A dinamização da **educação ambiental**, através da sensibilização às alterações climáticas em geral e sobre a gestão da água em particular, junto dos jovens e da população em geral, bem como dos agricultores (sensibilização para o uso eficiente da água, e a manutenção da sua qualidade). Para a população mais jovem, e entre as ações sugeridas realiza-se a integração das escolas em projetos ambientais, na linha de atuação do projeto Eco-escolas e do Projeto Rios;
- Educar a população em geral para os **valores rurais e o património florestal**, intervindo na gestão da floresta (ex: caminhos rurais e florestais, bolsas de terrenos, promoção da apicultura, das plantas medicinais, etc.);
- Desenvolvimento da **mobilidade sustentável**, através do incentivo ao uso da bicicleta, do aumento das zonas de carregamento de veículos elétricos no centro da cidade, bem como da articulação entre a construção de parques de estacionamento gratuito com uma rede de transportes de fácil acessibilidade (olhando para os modelos de mobilidade suave não só na ótica do turismo, mas também na ótica dos movimentos pendulares);
- **Promover o turismo sustentável**, associando a cidade de Viana do Castelo ao mar, na linha do *Eixo Atlântico* (nomeadamente apostando nos desportos náuticos como o surf e a vela, articulando a mobilidade sustentável aos espaços de lazer, como as ciclovias junto as praias, e desenvolvendo o projeto “aldeia de mar”, de gastronomia e turismo); mas também apostando no turismo sénior, e no turismo rural;
- **Liderança da Câmara Municipal e identificação quer de potenciais parcerias**, envolvendo diferentes entidades públicas e privadas no sentido de aumentar os níveis de coresponsabilização que a Estratégia implica (promovendo uma estratégia integrada de desenvolvimento local), **quer de instituições de proximidade**, nas quais os atores-chave se revêm (como as Juntas de Freguesia, os Centros de Saúde e as Escolas). Existe a possibilidade de se constituírem redes que, se devidamente coordenadas e exploradas, poderão aumentar exponencialmente a capacidade de implementação da EMAAC pela Câmara Municipal de Viana do Castelo;
- **Reconhecer a força do exemplo**, sobretudo por parte de quem implementa a Estratégia, através da divulgação das medidas empreendidas pela CM, mas também por outros agentes, tais como as escolas, as empresas e os agricultores

6. ORIENTAÇÕES PARA A INTEGRAÇÃO DAS OPÇÕES DE ADAPTAÇÃO NOS IGT DE ÂMBITO MUNICIPAL

6.1. ADAPTAÇÃO ÀS ALTERAÇÕES CLIMÁTICAS NO ORDENAMENTO DO TERRITÓRIO E URBANISMO

A política de ordenamento do território e de urbanismo define e integra as ações promovidas pela Administração Pública, visando assegurar uma adequada organização e utilização do território, com vista à sua valorização e tendo como finalidade última assegurar um desenvolvimento económico, social e cultural integrado, harmonioso e sustentável do País, das regiões e dos diversos espaços que constituem os territórios municipais.

Esta política pública concretiza-se através do sistema de gestão territorial estabelecido pela Lei n.º 31/2014, de 30 de maio, que estabelece as bases gerais da política pública de solos, de ordenamento do território e de urbanismo, e pelo Decreto-Lei n.º 80/2015, de 14 de maio, que estabelece o novo Regime Jurídico dos Instrumentos de Gestão Territorial (RJIGT).

Este sistema é composto por IGT de âmbito nacional, regional, intermunicipal e municipal, que determinam, em cada uma destas escalas, a distribuição espacial dos usos, das atividades, dos equipamentos e das infraestruturas, assim como as formas e intensidades do seu aproveitamento, por referência às potencialidades de desenvolvimento do território, e à proteção dos seus recursos. Neste âmbito, os IGT, nomeadamente os planos territoriais de âmbito municipal, podem desempenhar um papel decisivo na capacidade de adaptação às alterações climáticas por parte dos municípios portugueses.

A abordagem do ordenamento do território e do urbanismo permite evidenciar as condições específicas de cada território e tomá-las em devida consideração na análise dos efeitos das alterações climáticas. Permite, também, otimizar as respostas de adaptação, evitando formas de uso, ocupação e transformação do solo que acentuem a exposição aos impactos mais significativos, tirando partido das condições de cada local para providenciar soluções mais sustentáveis.

Finalmente, através do ordenamento do território é possível conjugar estratégias de mitigação e de adaptação às alterações climáticas. Esta valência do ordenamento do território advém também do resultado do procedimento de Avaliação Ambiental Estratégica (AAE) a que os planos territoriais de âmbito municipal estão de um modo geral sujeitos. Com efeito, esse procedimento vem revelar os domínios e focos de interesse (pelas fragilidades e/ou pelas oportunidades) que o plano pode e deve avaliar/ponderar e que a sua implementação pode dirimir ou potenciar respetivamente.

Podem ser apontados ao ordenamento do território, seis atributos facilitadores da prossecução da adaptação às alterações climáticas (Hurlimann e March, 2012), permitindo:

6. Orientações para a Integração das Opções de Adaptação nos IGT

- Planear a atuação sobre assuntos de interesse coletivo;
- Gerir interesses conflituantes;
- Articular várias escalas ao nível territorial, temporal e de governança;
- Adotar mecanismos de gestão da incerteza;
- Atuar com base no repositório de conhecimento;
- Definir orientações para o futuro, integrando as atividades de um vasto conjunto de atores.

De uma forma global, considerando o conteúdo material e documental dos planos territoriais de âmbito municipal, existem quatro formas principais de promover a adaptação local às alterações climáticas através do ordenamento do território e urbanismo:

- **Estratégica:** produzindo e comparando cenários de desenvolvimento territorial; concebendo visões de desenvolvimento sustentável de médio e longo prazo; estabelecendo novos princípios de uso e ocupação do solo; definindo orientações quanto a localizações de edificações e infraestruturas e de usos, morfologias e formas preferenciais de organização territorial;
- **Regulamentar:** estabelecendo disposições de natureza legal e regulamentar relativas ao uso, ocupação e transformação do solo e às formas de urbanização e edificação; incentivando a adoção de soluções de eficiência energética e outras de redução de impacto espacial;
- **Operacional:** determinando disposições sobre intervenções prioritárias; identificando os projetos mais adequados face à exposição e sensibilidade territorial; monitorizando e divulgando resultados; definindo o quadro de investimentos de qualificação, valorização e proteção territorial; concretizando as diversas políticas públicas e os regimes económicos e financeiros com expressão territorial;
- **Governança territorial:** mobilizando e estimulando a consciencialização, capacitação e participação da administração local, regional e central, dos atores económicos e da sociedade civil; articulando conhecimentos e experiências e promovendo a coordenação de diferentes políticas com expressão territorial.

Enquanto instrumento estratégico, e tendo em consideração as avaliações realizadas nos capítulos anteriores, o capítulo 6 da EMAAC apresenta um quadro de referência para que os IGT concretizem a estratégia de adaptação do município. São sinalizando os planos de âmbito municipal mais adequados para uma implementação das opções de adaptação identificadas como potencialmente concretizáveis através de uma integração nos IGT que abrangem o município de Viana do Castelo.

A partir de orientações sobre formas de integração das opções de adaptação no conteúdo material e documental de cada plano, procura-se ainda contribuir para que a adaptação às alterações climáticas seja regularmente considerada nos processos de elaboração, alteração e revisão dos planos territoriais de âmbito municipal.

A efetiva integração das opções de adaptação no ordenamento do território municipal exigirá que, no âmbito da alteração ou revisão dos planos, sejam realizadas avaliações aprofundadas das vulnerabilidades territoriais (climáticas e não climáticas), nomeadamente no que concerne à sua incidência espacial.

Deverão ainda ser ponderadas soluções alternativas de concretização de cada opção de adaptação a nível espacial, articulando-as com outras opções de ordenamento e desenvolvimento do município.

6.2. CARATERIZAÇÃO DOS INSTRUMENTOS DE GESTÃO TERRITORIAL DE ÂMBITO MUNICIPAL EM VIANA DO CASTELO

A política de ordenamento do território e de urbanismo apoia-se num sistema de gestão territorial, que num contexto de interação coordenada se organiza através dos âmbitos nacional, regional, intermunicipal e municipal.

No âmbito deste sistema, os planos municipais (a par dos intermunicipais) correspondem a instrumentos de natureza regulamentar e estabelecem o regime de uso do solo, definindo os modelos de ocupação territorial e de organização de redes e sistemas urbanos e, na escala adequada, os parâmetros de aproveitamento do solo, bem como de garantia da sustentabilidade socioeconómica e financeira assim como da qualidade ambiental.

Os planos territoriais de âmbito municipal podem ser de três tipos:

- Plano Diretor Municipal (PDM)
- Plano de Urbanização (PU)
- Plano de Pormenor (PP), que pode adotar as seguintes modalidades específicas:
 - › Plano de Intervenção no Espaço Rústico (PIER);
 - › Plano de Pormenor de Reabilitação Urbana;
 - › Plano de Pormenor de Salvaguarda.

No passo 5 da metodologia ADAM foram identificados e caracterizados os diferentes planos territoriais de âmbito municipal em Viana do Castelo. Os resultados assinalam que em 2016 o município de Viana do Castelo está abrangido por 7 planos territoriais de âmbito municipal, que incluem:

- Plano Diretor Municipal (em vigor/ em revisão);
- Um Plano de Urbanização (em vigor);
- Cinco Planos de Pormenor (em vigor e um - Plano de Intervenção em Espaço Rústico - em elaboração).

O ponto de situação (junho de 2016) relativo aos planos territoriais de âmbito municipal em Viana do Castelo encontra-se no anexo IX.

Para além dos planos territoriais de âmbito municipal, o município é ainda abrangido pelos seguintes instrumentos de gestão territorial de âmbito nacional e regional:

- Programa Nacional de Política de Ordenamento do Território (PNPOT);
- Programa Nacional para o Uso Eficiente da Água (PNA);
- Plano Rodoviário Nacional (PNR);

6. Orientações para a Integração das Opções de Adaptação nos IGT

- Plano Regional de Ordenamento Florestal do Alto Minho (PROFAM);
- Plano de Ordenamento da Orla Costeira Caminha-Espinho (POOCCE);
- Plano de Gestão das Bacias Hidrográficas que integram a Região Hidrográfica 1 (RH1) - PGBH do Minho e Lima.

6.3 INTEGRAÇÃO DAS OPÇÕES DE ADAPTAÇÃO NOS PLANOS TERRITORIAIS DE ÂMBITO MUNICIPAL

Ainda no passo 5 da metodologia foram identificadas, sob a perspetiva do ordenamento do território, as opções que poderão ser implementadas através destes instrumentos, assim como a forma como estas poderão vir a ser associadas aos diferentes elementos que os constituem (conteúdo material e documental).

A Tabela 14 apresenta, para cada opção de adaptação identificada como potencialmente concretizável através dos planos territoriais de âmbito municipal em vigor no município de Viana do Castelo, um conjunto de formas de integração que deverão ser equacionadas.

6. Orientações para a Integração das Opções de Adaptação nos IGT

Tabela 14 - Articulação das opções de adaptação com os planos territoriais de âmbito municipal de Viana do Castelo e notas para a sua integração.

ID	Opções de adaptação	IGT	Formas de integração	Notas de implementação
2	Adotar políticas locais e processos na autarquia que promovam a adaptação às alterações climáticas	PDM	Prever no Relatório como opção estratégica Prever no Programa de Execução como intervenção prioritária do Município Prever investimento no Plano de Financiamento	Interação com o Plano Estratégico do Município e PDM
4	Condicionar determinados usos, ocupação e transformação da zona costeira	PDM	Alterar no Regulamento os índices e/ou os indicadores e/ou os parâmetros de referência, urbanísticos e/ou de ordenamento Prever no Relatório como opção estratégica Prever no Programa de Execução como intervenção prioritária do Município	Interação com o Programa de Orla Costeira
7	Regenerar e conservar os sistemas dunares, a sua fauna e flora	PDM	Prever no Relatório como opção estratégica Prever no Programa de Execução como intervenção prioritária do Município Prever investimento no Plano de Financiamento Alterar no Regulamento os índices de ordenamento	Interação com o Programa de Orla Costeira
8	Promover, manter e criar alternativas de acessibilidade às praias (ciclóvia, passadiços, autocarros, etc.), condicionar o estacionamento e aplicar materiais mais adequados	PDM	Alterar no Regulamento os índices e/ou os indicadores e/ou os parâmetros de referência, urbanísticos e/ou de ordenamento Prever no Relatório como opção estratégica Prever no Programa de Execução como intervenção prioritária do Município Prever investimento no Plano de Financiamento	Interação com o Programa de Orla Costeira
9	Valorizar as galerias ripícolas, zonas húmidas e margens dos rios. Limpar e desobstruir linhas de água (rio Lima)	PDM	Prever no Relatório como opção estratégica Prever no Programa de Execução como intervenção prioritária do Município	Interação com os Planos de Bacia Hidrográfica e de Defesa da Floresta Contra Incêndios
13	Criar regras específicas para as zonas potenciais de cheias, inundações e ventos fortes (licenciamento)	PDM	Alterar no Regulamento os índices e/ou os indicadores e/ou os parâmetros de referência, urbanísticos e/ou de ordenamento Prever no Relatório como opção estratégica	Interação com os Planos Estratégicos dos SMSBVC, Emergência, Orla Costeira
14	Promover a implementação de zonas permeáveis	PDM	Alterar no Regulamento os índices e/ou os indicadores e/ou os parâmetros de referência, urbanísticos e/ou de ordenamento Prever no Relatório como opção estratégica Prever no Programa de Execução como intervenção prioritária do Município Prever investimento no Plano de Financiamento	
15	Operacionalizar o Plano Municipal de Defesa Contra Incêndios	PDM	Prever no Relatório como opção estratégica Prever no Programa de Execução como intervenção prioritária do Município	Interação com o PDM

6. Orientações para a Integração das Opções de Adaptação nos IGT

ID	Opções de adaptação	IGT	Formas de integração	Notas de implementação
16	Promover o ordenamento florestal e a sua gestão	PDM	Prever as correspondentes categorias de espaços nas plantas de ordenamento e de condicionantes.	Interação com o Plano Municipal de Defesa da Floresta Contra Incêndios
			Prever no Relatório como opção estratégica	
			Alterar no Regulamento os parâmetros de ordenamento de referência	
			Prever no Programa de Execução como intervenção prioritária do Município	
			Prever investimento no Plano de Financiamento	
17	Promover a plantação de espécies autóctones, mais adaptadas e menos combustíveis, criando a diversidade de espécies e mosaicos de gestão de combustível	PDM	Prever no Relatório como opção estratégica	Interação com o Plano Municipal de Defesa da Floresta Contra Incêndios
			Prever no Programa de Execução como intervenção prioritária do Município	
			Alterar no Regulamento os índices de ordenamento	
18	Promover o controlo de invasoras	PDM	Prever no Relatório como opção estratégica	Interação com o Plano Municipal de Defesa da Floresta Contra Incêndios
			Prever no Programa de Execução como intervenção prioritária do Município	
			Prever investimento no Plano de Financiamento	
19	Aproveitar a Biomassa Florestal	PDM	Prever no Relatório como opção estratégica	Interação com o Plano Municipal de Defesa da Floresta Contra Incêndios
			Prever no Programa de Execução como intervenção prioritária do Município	
			Prever no Relatório como opção estratégica	
20	Promover a gestão de áreas protegidas e classificadas	PDM	Alterar no Regulamento os parâmetros de ordenamento de referência	Interação com o Plano Municipal de Defesa da Floresta Contra Incêndios
			Prever as correspondentes categorias de espaços nas plantas de ordenamento e de condicionantes	
			Prever no Programa de Execução como intervenção prioritária do Município	
			Prever investimento no Plano de Financiamento	
			Prever no Relatório como opção estratégica	
23	Recuperar áreas ardidas e prevenir a erosão dos solos nas áreas florestais	PDM	Prever no Relatório como opção estratégica	Interação com o Plano Municipal de Defesa da Floresta Contra Incêndios
			Prever no Programa de Execução como intervenção prioritária do Município	
			Alterar no Regulamento os índices e/ou os indicadores e/ou os parâmetros de referência, urbanísticos e/ou de ordenamento	
24	Elaborar o Plano de Mobilidade Sustentável	PU	Prever no Relatório como opção estratégica	Interação com o Plano de Mobilidade do Alto Minho
			Prever no Programa de Execução como intervenção prioritária do Município	
			Prever investimento no Plano de Financiamento	
			Alterar no Regulamento os índices e/ou os indicadores e/ou os parâmetros de referência, urbanísticos e/ou de ordenamento	
			Prever no Relatório como opção estratégica	

6. Orientações para a Integração das Opções de Adaptação nos IGT

ID	Opções de adaptação	IGT	Formas de integração	Notas de implementação
25	Implementar rede ciclável na zona urbana e envolvente	PDM	Prever no Programa de Execução como intervenção prioritária do Município	Interação com o Plano de Mobilidade do Alto Minho
			Prever investimento no Plano de Financiamento	
26	Adaptar os edifícios públicos e privados às energias renováveis. Promover a eficiência energética dos edifícios	PU	Reclassificar o solo na Planta de Zonamento	Interação com o Pacto de Autarcas
			Reclassificar o solo na Planta de Condicionantes	
			Alterar no Regulamento os índices e/ou os indicadores e/ou os parâmetros de referência, urbanísticos e/ou de ordenamento	
			Prever no Relatório como opção estratégica	
			Prever no Programa de Execução como intervenção prioritária do Município	
		PDM	Prever investimento no Plano de Financiamento	
			Alterar no Regulamento os índices e/ou os indicadores e/ou os parâmetros de referência, urbanísticos e/ou de ordenamento	
			Prever no Relatório como opção estratégica	
			Prever no Programa de Execução como intervenção prioritária do Município	
			Prever investimento no Plano de Financiamento	
PDM	Adaptar os edifícios públicos e privados às energias renováveis. Promover a eficiência energética dos edifícios	PDM	Reclassificar o solo na Planta de Zonamento	
			Reclassificar o solo na Planta de Condicionantes	
			Alterar no Regulamento os índices e/ou os indicadores e/ou os parâmetros de referência, urbanísticos e/ou de ordenamento	
			Prever no Relatório como opção estratégica	
			Prever no Programa de Execução como intervenção prioritária do Município	
26	Adaptar os edifícios públicos e privados às energias renováveis. Promover a eficiência energética dos edifícios	PDM	Prever investimento no Plano de Financiamento	
			Prever investimento no Plano de Financiamento	

Abreviaturas: **PDM** Plano Diretor Municipal de Viana do Castelo; **PU** Planos de Urbanização

Observações: Apenas são incluídas as opções de adaptação identificadas como potencialmente concretizáveis através de planos territoriais de âmbito municipal

6. Orientações para a Integração das Opções de Adaptação nos IGT

A Tabela 15 apresenta um conjunto de orientações gerais definidas no quadro da EMAAC para a integração das opções de adaptação no âmbito dos processos de elaboração/revisão, implementação, monitorização e avaliação dos planos territoriais de âmbito municipal.

Tabela 15 - Orientações gerais para a integração de opções de adaptação no âmbito dos processos de elaboração/revi são, implementação, monitorização e avaliação dos planos territoriais de âmbito municipal

Instrumentos de Gestão Territorial	Fase / Processo	Orientações
PDM	Alteração / Revisão	<ul style="list-style-type: none"> Quando o PDM entrar em fase de revisão deverão ser introduzidas nos elementos dos instrumentos de gestão territorial de âmbito municipal as opções de adaptação da estratégia municipal
	Gestão / Monitorização e Avaliação	<ul style="list-style-type: none"> Cumprir com as medidas/orientações da EMAAC Registar e avaliar detalhadamente os impactos associados aos eventos extremos e criar uma ficha-tipo (a preencher pelas diferentes unidades orgânicas do Município) Integrar as entidades e atores intervenientes para a implementação das medidas Atualizar as orientações ao nível das várias políticas sectoriais regionais e nacionais Integrar nos planos anuais de atividade e orçamento as opções a promover pelo Município Criar indicadores de execução/aplicação das opções propostas
PU	Elaboração / Alteração / Revisão	<ul style="list-style-type: none"> Quando o PU entrar em fase de revisão deverão ser introduzidos nos elementos dos instrumentos de gestão territorial de âmbito municipal as opções de adaptação da estratégia municipal
	Gestão / Monitorização e Avaliação	<ul style="list-style-type: none"> Transferir para o plano anual de atividade e orçamento as opções a promover pelo município Criar indicadores de execução/aplicação das opções propostas Cumprir com as medidas/orientações definidas Registar e avaliar detalhadamente os impactos associados aos eventos extremos Integrar as entidades intervenientes para a implementação das medidas Atualizar as orientações ao nível das várias políticas sectoriais regionais e nacionais
PP	Elaboração / Alteração / Revisão	<ul style="list-style-type: none"> Integrar, na fase de elaboração do plano, no regulamento, na planta de implantação e demais elementos constituintes do plano, as opções propostas (Nota: Garantir a articulação da EMAAC com o conteúdo material e documental previsto no RJIGT)
	Gestão / Monitorização e Avaliação	<ul style="list-style-type: none"> Transferir para o plano anual de atividade e orçamento as opções a promover pelo município Criar indicadores de execução/aplicação das opções propostas Cumprir com as medidas/orientações definidas Avaliar detalhadamente os impactos associados aos eventos extremos Articular com as entidades intervenientes para a implementação das medidas Mantêr atualizadas as orientações ao nível das várias políticas sectoriais regionais e nacionais

Abreviações: PDM Plano Diretor Municipal; PU Planos de Urbanização; PP Plano de Pormenor

6.4 ASPETOS CRÍTICOS PARA A INTEGRAÇÃO DAS OPÇÕES DE ADAPTAÇÃO NOS IGT DE ÂMBITO MUNICIPAL

No que respeita à relação da EMAAC com o ordenamento do território e sendo este um documento de natureza eminentemente estratégica, deve ser enfatizado que as formas de implementação das opções de adaptação e a sua operacionalização terão de ser enquadradas no âmbito dos processos de

planeamento territorial e, conseqüentemente, na programação de ações e na conceção de projetos no quadro das políticas públicas locais e das competências municipais.

Neste sentido, na elaboração da EMAAC procurou-se também identificar e analisar aspetos críticos para a integração das opções de adaptação nos IGT de âmbito municipal. Esta reflexão centrou-se em torno das seguintes questões de natureza prospetiva e estratégica:

- Atendendo à situação atual dos instrumentos de gestão territorial de âmbito municipal, quais são as perspetivas temporais de transposição das opções de adaptação para estes instrumentos?
- Tendo em consideração os fatores de exposição, sensibilidade e suscetibilidade territorial associados às opções de adaptação assumidas pelo município, devem ser estabelecidas prioridades entre os instrumentos de gestão territorial para a transposição das opções?
- Existem interações relevantes com outros instrumentos de gestão territorial, de nível nacional, regional ou intermunicipal que sejam determinantes para o sucesso das opções de adaptação?
- Quais são os principais obstáculos e dificuldades que se perspetivam nos processos de elaboração/alteração/revisão, gestão e monitorização/avaliação dos PMOT resultantes da transposição das opções de adaptação às alterações climáticas? E que medidas podem ser tomadas para os prevenir ou mitigar?
- Relativamente às opções de adaptação que não são associáveis a qualquer instrumento de gestão territorial, existem medidas que possam ser tomadas no âmbito dos processos de gestão e monitorização/avaliação dos PMOT que possam contribuir para a sua concretização?

No que respeita às perspetivas temporais de transposição das opções de adaptação, considera-se que, uma vez que os planos territoriais de âmbito municipal, não se prevê intenção de revisão do PDM de Viana do Castelo a curto prazo.

Quanto ao estabelecimento de prioridades entre os instrumentos de gestão territorial para a transposição das opções entende-se que - por analogia à relação entre programas e planos territoriais, nos termos do RJIGT (art.º 27.º) - a estabelecerem-se prioridades, o PDM por ser o instrumento que define o quadro estratégico de desenvolvimento territorial do município, e constituindo referência para a elaboração dos Planos de Urbanização e Planos de Pormenor, seria por natureza a primeira prioridade. Porém, atendendo ao resultado da primeira reflexão, considera-se que será mais relevante transpor gradualmente as opções de adaptação nos planos territoriais de âmbito municipal à medida que os mesmos vão tramitando (eventualmente priorizando os mesmos quando as circunstâncias de facto assim o exigirem ou caso o executivo camarário o determine). Não obstante, refira-se ainda que algumas das opções de adaptação têm igualmente enquadramento em legislação vigente, pelo que se encontram desde já salvaguardadas várias das preocupações no que respeita às alterações climáticas.

No respeitante às interações relevantes com outros instrumentos de gestão territorial, consideram-se existir claras interações determinantes face à relação entre os programas de âmbito nacional, regional e municipal (conjugação dos art.ºs 26 e 27.º do RJIGT), sendo que as orientações estratégicas devem preferencialmente ser determinadas de "cima para baixo". Neste contexto, refira-se que as opções de adaptação referentes ao uso eficiente da água, à salvaguarda/proteção das zonas costeiras e riscos de cheia extravasam a tutela municipal, tendo a APA (e os seus instrumentos) um papel fundamental.

6. Orientações para a Integração das Opções de Adaptação nos IGT

Quanto a principais obstáculos e dificuldades que se perspetivam nos processos de elaboração, alteração, revisão, implementação e monitorização/avaliação resultantes da transposição das opções de adaptação, a sua eventualidade estará provavelmente relacionada com questões de natureza económica/financeira e jurídicas, no âmbito das competências e atribuições das entidades (sobreposição e/ou omissão). Acresce ainda que, relativamente à monitorização/avaliação, os principais obstáculos relacionam-se com a necessidade de se definir e homologar conceitos e indicadores entre as diversas entidades e sobretudo atribuir a cada uma a sua responsabilidade nesse processo.

Relativamente a medidas relacionadas com a implementação e acompanhamento dos IGT que possam contribuir para a concretização de outras opções de adaptação, estas afiguram-se possíveis, mas carecem de uma reflexão mais aprofundada no decurso da implementação da EMAAC. Por outro lado, refira-se que a avaliação ambiental estratégica que antecipa nestes domínios problemas em determinados territórios, articula valências ambientais diversas, promove e sustenta opções e decisões, evidencia riscos e oportunidades, ou seja, estabelece “janelas” de preocupação e avaliando-as de forma antecipada interfere em termos de planeamento e de ordenamento do território para as minimizar e/ou potenciar.

7. IMPLEMENTAÇÃO E ACOMPANHAMENTO

O presente capítulo apresenta e organiza um conjunto de ações e sua potencial implementação e acompanhamento, de acordo com a avaliação de vulnerabilidades e riscos climáticos e com a identificação e avaliação de opções de adaptação descritas ao longo nos capítulos anteriores. Pretende-se assim dar os primeiros passos relativamente à implementação operacional da EMAAC. As ações descritas resultam diretamente do conhecimento adquirido pela aplicação da metodologia ADAM ao desenvolvimento da estratégia de Viana do Castelo.

As ações listadas correspondem às opções de adaptação identificadas e avaliadas incluindo informações sobre a sua potencial implementação incluindo: cronograma, liderança, grau de esforço e potenciais meios de monitorização. A Tabela 16 apresenta de forma sumária a seguinte informação:

- **Opção de adaptação:** designação da ação a levar a cabo;
- **Previsão de Implementação:** indicação genérica da data de início da implementação da opção;
- **Liderança:** sempre que possível, identificação dos organismos ou agências municipais responsáveis pela implementação;
- **Esforço:** em linha com a análise e avaliação efetuada ao longo da elaboração da EMAAC, avalia a magnitude da intervenção no território e o grau de esforço para os serviços municipais, como sendo (P) pequeno, (M) médio ou (G) grande;
- **Monitorização:** indicação inicial do período de revisão previsto após o início do processo de implementação da opção e/ou respetivas medidas de adaptação.

Neste capítulo é ainda apresentada a proposta da criação de um Conselho Local de Acompanhamento (CLA) como entidade impulsionadora dos necessários processos de implementação, acompanhamento e monitorização das ações de adaptação levadas a cabo no âmbito da EMAAC.

7. Implementação e Acompanhamento

Tabela 16 - Implementação e acompanhamento das opções de adaptação para o município de Viana do Castelo

ID	Opções de adaptação	Previsão de Implementação	Liderança	Esforço	Previsão de Monitorização
1	Criar um plano de ações de informação, sensibilização e formação	2017	CM	M	2020
3	Monitorizar e avaliar os principais impactos com definição de indicadores e metodologia	2017	CM, APA, ICNF, CCDRN, Universidades	G	2020
2	Adotar políticas locais e processos na autarquia que promovam a adaptação às alterações climáticas	2017	CM	M	2020
5	Monitorizar e conservar infraestruturas de defesa e proteção da costa	2018	CM, APA, Universidades	G	2020
29	Planos de Contingência - Identificação de pessoas mais idosas e outras vulneráveis	2017	CM, ULSAM	P	2020
7	Regenerar e conservar os sistemas dunares, a sua fauna e flora	2016	CM, APA, ICNF, POLIS Litoral Norte	M	2020
4	Condicional determinados usos, ocupação e transformação da zona costeira	2016	CM	P	2020
6	Estudar o trânsito sedimentar e a recolocação de areias. Desassorear rios e estuários	2018	APA	G	2020
15	Operacionalizar o Plano Municipal de Defesa Contra Incêndios	2016	CM, ICNF, ZIFS, Baldios	M	2020
10	Promover o uso eficiente da água, reduzir desperdícios e reutilizar a água nos sistemas de distribuição de água de qualidade inferior para usos menos exigentes	2016	SMSBVC	M	2020
20	Promover a gestão de áreas protegidas e classificadas	2017	CM, ICNF	P	2020
16	Promover o ordenamento florestal e a sua gestão	2017	CM, ICNF	G	2020
17	Promover a plantação de espécies autóctones, mais adaptadas e menos combustíveis, criando a diversidade de espécies e mosaicos de gestão de combustível	2016	CM, ICNF	M	2020
8	Promover, manter e criar alternativas de acessibilidade às praias (ciclovia, passadiços, autocarros, etc.), condicionar o estacionamento e aplicar materiais mais adequados	2016	CM, APA, POLIS Litoral Norte	P	2020
19	Aproveitar a Biomassa Florestal	2018	CM, ICNF	G	2020
23	Recuperar áreas ardidas e prevenir a erosão dos solos nas áreas florestais	2016	CM, ICNF	G	2020
24	Elaborar o Plano de Mobilidade Sustentável	2016	CM, CIM	P	2020
9	Valorizar as galerias ripícolas, zonas húmidas e margens dos rios. Limpar e desobstruir linhas de água (rio Lima)	2016	CM, ICNF	G	2020
14	Promover a implementação de zonas permeáveis	2017	CM	M	2020
30	Melhorar a eficiência energética na iluminação pública	2016	CM	P	2020
11	Promover alternativas de fornecimento de água (e.g. retenção de água pluvial) e recuperação, melhoramento e conservação das infraestruturas de retenção de água, nomeadamente os regadios agrícolas	2018	CM, CIM, DRAPN	M	2020

7. Implementação e Acompanhamento

ID	Opções de adaptação	Previsão de Implementação	Liderança	Esforço	Previsão de Monitorização
25	Implementar rede ciclável na zona urbana e envolvente	2016	CM, CIM, POLIS Litoral Norte	M	2020
18	Promover o controlo de invasoras	2017	CM, ICNF	G	2020
12	Melhorar as condições de escoamento em zonas críticas	2017	CM, SMSBYC	M	2020
13	Criar regras específicas para as zonas potenciais de cheias, inundações e ventos fortes (licenciamento)	2017	CM	P	2020
28	Implementar o estudo da Fenomenologia Humana, face aos impactos das alterações climáticas	2017	CM, ULSAM	P	2020
26	Adaptar os edifícios públicos e privados às energias renováveis. Promover a eficiência energética dos edifícios	2016	CM	P	2020
22	Controlar pragas e doenças	2016	CM, ICNF, DRAPN	G	2020
27	Adaptar a promoção turística às alterações climáticas, potenciando os produtos locais e paisagem	2017	CM, ERTPN	M	2020
21	Estudar a viabilidade de novas espécies piscícolas, florísticas, agrícolas (novas oportunidades)	2017	Universidades, DRAPN	M	2020

7.1 CONSELHO LOCAL DE ACOMPANHAMENTO

O objetivo do Conselho Local de Acompanhamento (CLA) será contribuir para a promoção, o acompanhamento e a monitorização da adaptação local, no sentido de uma governança adaptativa mais eficiente, participada e duradoura.

Pretende-se uma estrutura flexível e inclusiva, de carácter consultivo e base voluntária, que reúna um conjunto de atores-chave e instituições representativos da sociedade civil, empenhados no processo de implementação da EMAAC. A criação do CLA compete à Câmara Municipal, que deverá presidi-lo.

Sendo uma estrutura abrangente de acompanhamento e apoio à decisão ao longo da implementação da EMAAC, que seja capaz de mobilizar a comunidade local através do empenho e compromisso das diferentes partes que o compõem, recomenda-se que a constituição deste conselho inclua diversos interlocutores públicos, privados e da sociedade civil.

De forma a congregar uma pluralidade de perspetivas e domínios sectoriais, sugere-se que sejam convidados a participar diversos representantes (ver também anexo II), de onde se destacam:

- Município de Viana do Castelo;
- Juntas de Freguesia e União de Freguesias;
- APA-ARH (Norte);
- Outras entidades da Administração regional (Direção Regional de Agricultura e Pescas do Norte, ICNF, CIM Alto Minho - Comunidade Intermunicipal do Alto Minho, etc.);
- Proteção Civil (regional/local);
- GNR;
- Bombeiros;
- Agentes económicos (*For Mar* - Centro de Formação Profissional das Pescas e do Mar, pescas, turismo, energia, etc.);
- Associações empresariais e socioprofissionais (AIMinho - Associação Industrial do Minho, Associação de Armadores de Pesca de Castelo de Neiva, ADRIL - Associação de Desenvolvimento Rural Integrado do Lima, etc.);
- Organizações da sociedade civil;
- Agrupamentos de escolas;
- Personalidades locais de reconhecido mérito.

Sendo essencial a participação da comunidade científica neste conselho, poderão também ser incluídos especialistas nacionais ou estrangeiros que contribuam para enriquecer o processo de acompanhamento da implementação da EMAAC

Pretende-se que, no decorrer do processo de implementação da EMAAC, o CLA assuma os seguintes objetivos:

- Maximizar a exequibilidade e eficiência do processo, através da promoção do diálogo, criação de sinergias colaborativas e mediação entre os diferentes agentes, instituições e instrumentos de políticas públicas;
- Identificar lacunas de informação e conhecimento;
- Capitalizar sinergias à escala local e regional, promovendo parcerias e projetos conjuntos entre diferentes entidades para facilitar a mobilização dos recursos eventualmente necessários;
- Promover a capacitação dos agentes locais e da população em geral;
- Propor orientações, estudos e soluções úteis, dando particular atenção aos grupos mais vulneráveis.

Este conselho deverá reunir com regularidade, sendo a sua composição, missão, atribuições, regime de funcionamento e horizonte temporal a definir pelo Município de Viana do Castelo, dando a oportunidade de todos se manifestarem sobre os assuntos em causa. De igual modo, este conselho poderá dinamizar iniciativas que promovam e disseminem a cultura de adaptação à escala local através de ações de sensibilização, formação e/ou divulgação de boas práticas.

7 Implementação e Acompanhamento

8. GLOSSÁRIO

Adaptação - processo de ajustamento ao clima atual ou projetado e aos seus efeitos. Em sistemas humanos, a adaptação procura moderar ou evitar danos e/ou explorar oportunidades benéficas. Em alguns sistemas naturais, a intervenção humana poderá facilitar ajustamentos ao clima projetado e aos seus efeitos (IPCC, 2014a).

Adaptação autónoma (ou espontânea) - adaptação que não constitui uma resposta consciente aos estímulos climáticos mas e, por exemplo, desencadeada por mudanças ecológicas em sistemas naturais e por mudanças de mercado ou de bem-estar em sistemas humanos (IPCC, 2007, IPCC, 2014a).

Adaptação planeada - adaptação resultante de uma deliberada opção política baseada na perceção de que determinadas condições foram modificadas (ou estão prestes a ser) e que existe a necessidade de atuar de forma a regressar, manter ou alcançar o estado desejado (IPCC, 2007, IPCC, 2014a).

Alterações climáticas - qualquer mudança no clima ao longo do tempo, devida à variabilidade natural ou como resultado de atividades humanas. Este conceito difere do que é utilizado na 'Convenção-Quadro das Nações Unidas para as Alterações Climáticas' (UNFCCC), no âmbito da qual se define as "alterações climáticas" como sendo "uma mudança no clima que seja atribuída direta ou indiretamente a atividades humanas que alterem a composição global da atmosfera e que seja adicional à variabilidade climática natural observada durante períodos de tempo comparáveis" (AVELAR e LOURENÇO, 2010).

Anomalia climática - diferença no valor de uma variável climática num dado período relativamente ao período de referência. Por exemplo, considerando a temperatura média observada entre 1961/1990 (período de referência), uma anomalia de -2°C para um período futuro significa que a temperatura média será mais elevada em 2°C que no período de referência.

Arrependimento baixo ou limitado - 'low-regret' ou 'limited-regret' - (tipificação de opções/medidas de adaptação) - opções (ou medidas) para as quais os custos associados são relativamente pequenos e os benefícios podem vir a ser relativamente grandes, caso os cenários (incertos) de alterações climáticas se venham a concretizar. Estas opções têm o mérito de serem direcionadas para a maximização do retorno do investimento, mesmo quando o grau de certeza associado às alterações climáticas projetadas é baixo.

Atitude perante o risco - nível de risco que uma entidade está preparada para aceitar. Este nível terá reflexo na estratégia de adaptação dessa entidade, ajudando a avaliar as diferentes opções disponíveis. Se no município existir um elevado grau de aversão ao risco, a identificação e implementação de soluções rápidas que irão diminuir a vulnerabilidade de curto prazo associada aos riscos climáticos poderão ser uma opção, enquanto se investigam outras medidas mais robustas e de longo prazo (UKCIP, 2013).

Capacidade de adaptação (ou adaptativa) - capacidade que sistemas, instituições, seres humanos e outros organismos têm para se ajustar a potenciais danos, tirando partido de oportunidades ou respondendo às suas consequências (IPCC, 2014a).

Cenário climático - simulação numérica do clima no futuro, baseada em modelos de circulação geral da atmosfera e na representação do sistema climático e dos seus subsistemas. Estes modelos são usados na

investigação das consequências potenciais das alterações climáticas de origem antropogénica e como informação de entrada em modelos de impacto (IPCC, 2012).

Comunidade - Conjunto de pessoas cuja coesão se baseia na existência de uma cultura, memória, e/ou práticas comuns. Frequentemente a noção de comunidade surge associada a determinado território ou região (e.g., comunidade local do bairro x, comunidade do concelho y). Uma comunidade baseia-se na partilha de relações de proximidade, sentimentos de pertença e interações quotidianas. Podem, por isso, extravasar a ligação territorial e ganhar sentido com base na partilha de práticas, interesses ou valores, aproximando-se, neste caso, da noção de grupo social (e.g., comunidade de pescadores, comunidade científica, comunidade de produtores, ou até comunidade virtual...).

Dias de chuva - segundo a Organização Meteorológica Mundial são dias com precipitação superior ou igual a 1 mm.

Dias muito quentes - segundo a Organização Meteorológica Mundial são dias com temperatura máxima superior ou igual a 35°C.

Dias de geada - segundo a Organização Meteorológica Mundial são dias com temperatura mínima inferior ou igual a 0°C.

Dias de verão - segundo a Organização Meteorológica Mundial são dias com temperatura máxima superior ou igual a 25°C.

Exposição - de todas as componentes que contribuem para a vulnerabilidade, a exposição é a única diretamente ligada aos parâmetros climáticos, ou seja, à magnitude do evento, às suas características e à variabilidade existente nas diferentes ocorrências. Os fatores de exposição incluem temperatura, precipitação, evapotranspiração e balanço hidrológico, bem como os eventos extremos associados, nomeadamente chuva intensa/torrencial e secas meteorológicas (FRITZSCHE [et al.], 2014).

Extremos climáticos - ocorrência de valores superiores (ou inferiores) a um limiar próximo do valor máximo (ou mínimo) observado (IPCC, 2012).

Frequência - número de ocorrências de um determinado evento por unidade de tempo (ver probabilidade de ocorrência).

Forçamento radiativo - balanço (positivo ou negativo) do fluxo de energia radiativa (irradiância) na tropopausa, devido a uma modificação numa variável interna ou externa ao sistema climático, tal como a variação da concentração de dióxido de carbono na troposfera ou da irradiância solar. Mede-se em W/m² (adaptado de IPCC, 2013).

Gestão flexível ou adaptativa (*'flexible/adaptive management'*) - opções (ou medidas) que implicam uma estratégia incremental (ou progressiva) deixando espaço para medidas de cariz mais transformativo, ao invés de planear a adaptação como uma ação única e de grande escala. Esta abordagem diminui os riscos associados ao erro (má-adaptação), uma vez que introduz opções e medidas que fazem sentido no presente, mas que são desenhadas por forma a permitir alterações incrementais ou transformativas (incluindo a alteração da estratégia) à medida que o conhecimento, a experiência e as tecnologias evoluem. Adiar a introdução de opções (ou medidas) específicas pode ser enquadrada nesta abordagem,

desde que essa decisão seja acompanhada por um compromisso claro de continuar a desenvolver a capacidade adaptativa do município através, por exemplo, da monitorização e avaliação contínua dos riscos. Este tipo de decisões está muitas vezes associado a riscos climáticos que ainda se encontram dentro dos limiares críticos ou do nível de risco aceitável para o município, ou quando a capacidade adaptativa ainda é insuficiente para permitir uma ação concreta (como o são, por vezes, as circunstâncias institucionais ou de regulação).

Grupo social - Conjunto de indivíduos que interagem de modo sistemático uns com os outros. Seja qual for a sua dimensão, uma das características próprias de um grupo social é a de os seus membros terem consciência de possuir uma identidade comum decorrente de fatores múltiplos, tais como a idade, o género, a profissão, os valores, a formação, etc. Assim, os grupos sociais definem-se normalmente por características socioculturais, sociodemográficas ou socioeconómicas (e.g., idosos, jovens, domésticas, minorias étnicas, grupos profissionais...).

Impacto potencial - resultado da combinação da exposição com a sensibilidade a um determinado fenómeno. Por exemplo, uma situação de precipitação intensa (exposição) combinada com vertentes declivosas, terras sem vegetação e pouco compactas (sensibilidade), irá resultar em erosão dos solos (impacto potencial) (FRITZSCHE [et al.], 2014).

Infraestruturas 'cinzentas' - intervenções físicas ou de engenharia com o objetivo de tornar edifícios e outras infraestruturas melhor preparadas para lidar com eventos extremos. Este tipo de opções foca-se no impacto direto das alterações climáticas sobre as infraestruturas (por exemplo, temperatura, inundações, subida do nível médio do mar) e têm normalmente como objetivos o 'controlo' da ameaça (por exemplo, diques, barragens) ou a prevenção dos seus efeitos (por exemplo, ao nível da irrigação ou do ar condicionado) (EC, 2009, EC, 2013).

Infraestruturas 'verdes' - contribuem para o aumento da resiliência dos ecossistemas e para objetivos como a reversão da perda de biodiversidade, a degradação de ecossistemas e o restabelecimento dos ciclos da água. Utilizam as funções e os serviços dos ecossistemas para alcançar soluções de adaptação mais facilmente implementáveis e de melhor custo-eficácia que as infraestruturas 'cinzentas'. Podem passar, por exemplo, pela utilização do efeito de arrefecimento gerado por árvores e outras plantas, em áreas densamente habitadas; pela preservação da biodiversidade como forma de melhorar a prevenção contra eventos extremos (por exemplo, tempestades ou fogos florestais), pragas e espécies invasoras; pela gestão integrada de áreas húmidas; e, pelo melhoramento da capacidade de infiltração e retenção da água (EC, 2009, EC, 2013).

Instrumentos de Gestão Territorial - programas e planos consagrados no Decreto-Lei n.º 80/2015, de 14 de maio, que estabelece o Regime Jurídico dos Instrumentos de Gestão Territorial (RJIGT), onde se definem as regras sobre o planeamento e ordenamento do território relativas a Portugal. Os instrumentos de Gestão Territorial são definidos na Lei n.º 31/2014, de 30 de maio, que estabelece as bases gerais das políticas públicas e do regime jurídico do solo, do ordenamento do território e do urbanismo.

Limiar crítico - limite físico, temporal ou regulatório, a partir do qual um sistema sofre mudanças rápidas ou repentinas e que, uma vez ultrapassado, causa consequências inaceitáveis ou gera novas oportunidades para o território do município; ponto ou nível a partir do qual emergem novas propriedades em sistemas

ecológicos, económicos ou de outro tipo, que tornam inválidas as previsões baseadas em relações matemáticas aplicáveis a esses sistemas (IPCC, 2007).

Má-adaptação (*maladaptation*) - ações de adaptação que podem levar a um aumento do risco e/ou da vulnerabilidade às alterações climáticas, ou seja, à diminuição do bem-estar no presente ou no futuro (IPCC, 2014a).

Medidas de adaptação - ações concretas de ajustamento ao clima atual ou futuro que resultam do conjunto de estratégias e opções de adaptação, consideradas apropriadas para responder às necessidades específicas do sistema. Estas ações são de âmbito alargado podendo ser categorizadas como estruturais, institucionais ou sociais (adaptado de IPCC, 2014b).

Mitigação (das alterações climáticas) - intervenção humana através de estratégias, opções ou medidas para reduzir a fonte ou aumentar os sumidouros de gases com efeitos de estufa, responsáveis pelas alterações climáticas (adaptado de IPCC, 2014a). Exemplos de medidas de mitigação consistem na utilização de fontes de energias renováveis, processos de diminuição de resíduos, utilização de transportes coletivos, entre outras.

Modelo climático - representação numérica (com diferentes níveis de complexidade) do sistema climático da terra baseada nas propriedades, interações e respostas das suas componentes físicas, químicas e biológicas, tendo em conta todas ou algumas das suas propriedades conhecidas. O sistema climático pode ser representado por modelos com diferentes níveis de complexidade para qualquer uma dessas componentes ou para a sua combinação, podendo diferir em vários aspetos como o número de dimensões espaciais, a extensão de processos físicos, químicos ou biológicos que são explicitamente representados ou o nível de parametrizações empíricas envolvidas. Os modelos disponíveis atualmente com maior fiabilidade para representarem o sistema climático são os modelos gerais/globais de circulação atmosfera-oceano (*Atmosphere-Ocean General Circulation Models* - AOGCM). Estes são aplicados como ferramentas para estudar e simular o clima e disponibilizam representações do sistema climático e respetivas projeções mensais, sazonais e interanuais (IPCC, 2013).

Modelo Climático Regional (RCM) - modelos com uma resolução maior que os modelos climáticos globais (GCM), embora baseados nestes. Os modelos climáticos globais contêm informações climáticas numa grelha com resoluções entre os 300 km e os 100 km, enquanto os modelos regionais usam uma maior resolução espacial, variando a dimensão da grelha entre os 11 km e os 50 km (UKCIP, 2013).

Noites tropicais - segundo a Organização Meteorológica Mundial, são noites com temperatura mínima superior ou igual a 20°C.

Normal climatológica - valor médio de uma variável climática, tendo em atenção os valores observados num determinado local durante um período de 30 anos. Este período tem início no primeiro ano de uma década, sendo exemplo para Portugal a normal climatológica de 1961/1990.

Onda de calor - segundo a Organização Meteorológica Mundial, considera-se que ocorre uma onda de calor quando, num intervalo de pelo menos seis dias consecutivos, a temperatura máxima diária é superior em 5°C ao valor médio diário no período de referência (média dos últimos 30 anos).

Opções de adaptação - alternativas/decisões para operacionalizar uma estratégia de adaptação. São a base para definir as medidas a implementar e responder às necessidades de adaptação identificadas. Consistem na escolha entre duas ou mais possibilidades, sendo exemplo a proteção de uma área vulnerável ou a retirada da população de uma área em risco (adaptado de SMIT e WANDEL, 2006).

Opções 'não estruturais' (ou 'soft') - desenho e implementação de políticas, estratégias e processos. Podem incluir, por exemplo, a integração da adaptação no planeamento territorial e urbano, a disseminação de informação, incentivos económicos à redução de vulnerabilidades e a sensibilização para a adaptação (e contra a má-adaptação). Requerem uma cuidadosa gestão dos sistemas humanos subjacentes e podem incluir, entre outros: instrumentos económicos (como mercados ambientais), investigação e desenvolvimento (por exemplo, no domínio das tecnologias), e a criação de quadros institucionais (regulação e/ou guias) e de estruturas organizacionais (por exemplo, parcerias) apropriadas (EC, 2009, EC, 2013).

Plano de Pormenor - desenvolve e concretiza em detalhe as propostas de ocupação de qualquer área do território municipal, estabelecendo regras sobre a implantação das infraestruturas e o desenho dos espaços de utilização coletiva, a implantação, a volumetria e as regras para a edificação e a disciplina da sua integração na paisagem, a localização e a inserção urbanística dos equipamentos de utilização coletiva e a organização espacial das demais atividades de interesse geral. Abrange áreas contínuas do território municipal, que podem corresponder a uma unidade ou subunidade operativa de planeamento e gestão ou a parte delas. Pode adotar modalidades específicas com conteúdo material adaptado a finalidades particulares de intervenção, sendo modalidades específicas: o plano de intervenção no espaço rústico; o plano de pormenor de reabilitação urbana; e o plano de pormenor de salvaguarda.

Plano de Urbanização - desenvolve e concretiza o plano diretor municipal e estrutura a ocupação do solo e o seu aproveitamento, fornecendo o quadro de referência para a aplicação das políticas urbanas e definindo a localização das infraestruturas e dos equipamentos coletivos principais. Pode abranger qualquer área do território do município incluída em perímetro urbano por plano diretor municipal eficaz e, ainda, os solos rústicos complementares de um ou mais perímetros urbanos que se revelem necessários para estabelecer uma intervenção integrada de planeamento ou outras áreas do território municipal que possam ser destinadas a usos e a funções urbanas, designadamente à localização de instalações ou parques industriais, logísticos ou de serviços ou à localização de empreendimentos turísticos e equipamentos e infraestruturas associados.

Plano Diretor Municipal - instrumento que estabelece a estratégia de desenvolvimento territorial municipal, a política municipal de solos, de ordenamento do território e de urbanismo, o modelo territorial municipal, as opções de localização e de gestão de equipamentos de utilização coletiva e as relações de interdependência com os municípios vizinhos, integrando e articulando as orientações estabelecidas pelos programas de âmbito nacional, regional e intermunicipal.

Planos Municipais de Ordenamento do Território - correspondem, no âmbito do Sistema de Gestão Territorial Municipal, a instrumentos de natureza regulamentar e estabelecem o regime de uso do solo, definindo modelos de ocupação territorial e da organização de redes e sistemas urbanos e, na escala adequada, de parâmetros de aproveitamento do solo, bem como de garantia da sustentabilidade

socioeconómica e financeira e da qualidade ambiental. No quadro do Decreto-Lei n.º 80/2015, de 14 de maio, correspondem a três tipos: o plano diretor municipal, o plano de urbanização e o plano de pormenor.

Probabilidade de ocorrência - refere-se ao número médio de anos entre a ocorrência de dois eventos sucessivos com uma magnitude idêntica. Normalmente é definida por períodos de retorno e expressa em intervalos de tempo (ANDRADE [et al.], 2006).

Projeção climática - projeção da resposta do sistema climático a cenários de emissões ou concentrações de gases com efeito de estufa e aerossóis ou cenários de forçamento radiativo, frequentemente obtida através da simulação em modelos climáticos. As projeções climáticas dependem dos cenários de emissões/concentrações/forçamento radiativo utilizados, que são baseados em pressupostos relacionados com comportamentos socioeconómicos e tecnológicos no futuro. Estes pressupostos poderão, ou não, vir a concretizar-se estando sujeitos a um grau substancial de incerteza (IPCC, 2013). Não é possível fazer previsões do clima futuro, pois não se consegue atribuir probabilidades aos cenários climáticos obtidos por meio de diferentes cenários de emissões de gases com efeito de estufa.

Regime Jurídico dos Instrumentos de Gestão Territorial - define, juridicamente, o regime de coordenação dos âmbitos nacional, regional, intermunicipal e municipal do sistema de gestão territorial, o regime geral de uso do solo e o regime de elaboração, aprovação, execução e avaliação dos instrumentos de gestão territorial, bem como a articulação e compatibilização dos programas e dos planos territoriais com os planos de ordenamento do espaço marítimo nacional.

Resiliência - capacidade de sistemas sociais, económicos ou ambientais lidarem com perturbações, eventos ou tendências nocivas, respondendo ou reorganizando-se de forma a preservar as suas funções essenciais, a sua estrutura e a sua identidade, enquanto também mantêm a sua capacidade de adaptação, aprendizagem e transformação (IPCC, 2014a).

Risco climático - probabilidade de ocorrência de consequências ou perdas danosas (mortes, ferimentos, bens, meios de produção, interrupções nas atividades económicas ou impactos ambientais), que resultam da interação entre o clima, os perigos induzidos pelo homem e as condições de vulnerabilidade dos sistemas (adaptado de ISO 31010, 2009, UNISDR, 2011).

Sem arrependimento - 'no-regret' - (tipificação de opções/medidas de adaptação) - opções (ou medidas) suscetíveis de gerar benefícios socioeconómicos que excedem os seus custos, independente da dimensão das alterações climáticas que se venham a verificar. Este tipo de medidas inclui as que se justifiquem (custo-eficácia) para o clima atual (incluindo variabilidade e extremos) e cuja implementação seja consistente como resposta aos riscos associados as alterações climáticas projetadas. Adicionalmente, este tipo de opções/medidas é particularmente apropriado para decisões de médio prazo, já que são de implementação mais provável (benefícios óbvios e imediatos) e poderão gerar uma aprendizagem relevante para novas análises, nas quais outras opções e medidas poderão ser consideradas. De notar que mesmo opções deste tipo terão sempre um custo, por menor que seja.

Sempre vantajosas - 'win-win' - (tipificação de opções/medidas de adaptação) - opções (ou medidas) que, para além de servirem como resposta às alterações climáticas, podem também vir a contribuir para outros benefícios sociais, ambientais ou económicos. No contexto deste projeto, estas opções podem estar associadas, por exemplo, a medidas que para além da adaptação respondem a objetivos relacionados com

a mitigação. Estas opções e medidas podem ainda incluir aquelas que são introduzidas por razões não relacionadas com a resposta aos riscos climáticos, mas que contribuem para o nível de adaptação desejado.

Sensibilidade / Suscetibilidade - determina o grau a partir do qual o sistema é afetado (benéfica ou adversamente) por uma determinada exposição ao clima. A sensibilidade ou suscetibilidade é condicionada pelas condições naturais e físicas do sistema (por exemplo, a sua topografia, a capacidade dos solos para resistir à erosão ou o seu tipo de ocupação) e pelas atividades humanas que afetam as condições naturais e físicas do sistema (por exemplo, práticas agrícolas, gestão de recursos hídricos, utilização de outros recursos e pressões relacionadas com as formas de povoamento e densidade populacional). Uma vez que muitos sistemas foram modificados tendo em vista a sua adaptação ao clima atual (por exemplo, barragens, diques e sistemas de irrigação), a avaliação da sensibilidade inclui igualmente a vertente relacionada com a capacidade de adaptação atual. Os fatores sociais, como a densidade populacional, deverão ser apenas considerados como sensíveis se contribuírem diretamente para os impactos climáticos (FRITZSCHE [et al.], 2014).

Sistema de Gestão Territorial - estrutura a política de ordenamento do território e de urbanismo, organizando-se, num contexto de interação coordenada, em quatro âmbitos: i. nacional; ii. regional; iii. intermunicipal; iv. municipal.

'Tempo de vida' - o 'tempo de vida' (ou horizonte temporal) da decisão em adaptação pode ser definido como a soma do tempo de implementação (*'lead time'*), ou seja, o tempo que decorre desde que uma opção ou medida é equacionada até ao momento em que é executada, com o tempo da consequência (*'consequence time'*), isto é, o tempo ao longo do qual as consequências da decisão se fazem sentir (SMITH [et al.], 2011). No contexto das alterações climáticas, os conceitos relativos ao tempo remetem muitas vezes para os horizontes temporais relativos à ocorrência de impactos. De forma mais ou menos informal, estes prazos são normalmente referidos como sendo 'curtos' (a 25 anos), 'médios' (a 50 anos) ou 'longos' (a 100 anos) e poderão, ou não, ser diferentes do 'tempo de vida' das decisões tomadas.

Vulnerabilidade - consiste na propensão ou predisposição que determinado elemento ou conjunto de elementos têm para serem impactados negativamente. A vulnerabilidade agrega uma variedade de conceitos, incluindo exposição, sensibilidade e capacidade de adaptação (adaptado de IPCC, 2014b).

8. Glossário

9. REFERÊNCIAS BIBLIOGRÁFICAS

- Agência Portuguesa do Ambiente. Estratégia Nacional de Adaptação às Alterações Climáticas (ENAAC 2020). Portugal: 2015
- Andrade, César; Pires, Henrique Oliveira; Silva, Pedro; Taborda, Rui; Freitas, Maria da Conceição - Alterações Climáticas em Portugal Cenários, Impactos e Medidas de Adaptação, Projeto SIAM II. Lisboa: Gradiva, 2006. 4 - Zonas Costeiras. 989-616-081-3.
- Avelar, David; Lourenço, Tiago Capela - PECAC - Sector Adaptação. Relatório Final do Plano Estratégico de Cascais face às Alterações Climáticas, Câmara Municipal de Cascais. Lisboa: Fundação da Faculdade de Ciências da Universidade de Lisboa, 2010.
- DGEG e INE. ICESD - Inquérito ao consumo de energia no sector doméstico em 2010. Lisboa: 2011. pp 115. Disponível em: www.ine.pt.
- DGEG. Consumo de energia por Município e por sector de atividade para 2012. Lisboa: 2012. Disponível em: <http://www.dgeg.pt/>.
- EC - An EU Strategy on adaptation to climate change. COM (2013) 216 final. Brussels, Belgium: 2013.
- EC - White Paper on Adapting to climate change: Towards a European framework for action. SEC (2009) 387. Brussels, Belgium: 2009.
- Fritzsche, Kerstin; Schneiderbauer, Stefan; Bubeck, Philip; Kienberger, Stefan; Buth, Mareike; Zebisch, Marc; Kahlenborn, Walter - The Vulnerability Sourcebook - Concept and guidelines for standardised vulnerability assessments. Germany: adelphi, EURAC - Institute for Applied Remote Sensing, Department of Geoinformatics - Z_GIS, University of Salzburg, 2014.
- Hay, Lauren E.; Wilby, Robert L.; Leavesley, George H. - A Comparison of Delta Change and Downscaled GCM Scenarios for Three Mountainous Basins in the United States. Journal of the American Water Resources Association. Vol. 36. n.º 2 (2000). p. 387-397.
- Hurlimann, Anna C.; March, Alan P. - The role of spatial planning in adapting to climate change. Wiley Interdisciplinary Reviews: Climate Change. Vol. 3. n.º 5 (2012). p. 477-488
- INE - Censos 2011. Instituto Nacional de Estatística, 2011. Disponível em: www.ine.pt.
- IPCC - Climate Change 2007: Impacts, Adaptation and Vulnerability. Intergovernmental Panel on Climate Change, 2007. 978-0-521-70597-4.
- IPCC - Climate Change 2013: The Physical Science Basis. Contribution of Working Group I to the Fifth Assessment Report of the Intergovernmental Panel on Climate Change. Cambridge University Press, 2013.

- IPCC - Climate Change 2014: Impacts, Adaptation, and Vulnerability. Part B: Regional Aspects. Contribution of Working Group II to the Fifth Assessment Report of the Intergovernmental Panel on Climate Change. Cambridge, United Kingdom and New York, NY, USA: 2014a.
- IPCC - Managing the Risks of Extreme Events and Disasters to Advance Climate Change Adaptation - Special Report of the Intergovernmental Panel on Climate Change First Joint Session of Working Groups I and II, 2012.
- IPCC - Summary for policymakers. United Kingdom and New York: Cambridge University Press, 2014b.
- Lopes, T. P. - Potencial de poupança de energia na climatização de edifícios habitacionais. Dissertação apresentada na Faculdade de Ciências e Tecnologia da Universidade Nova de Lisboa para obtenção do Grau de Mestre em Engenharia do Ambiente, perfil Gestão de Sistemas Ambientais (p. 163). Lisboa. (2010) Disponível em: <http://run.unl.pt/handle/10362/5014>.
- RCCTE - Regulamento das Características de Comportamento Térmico dos Edifícios. Decreto-lei n.º 80/2006, Diário da República, 1.ª série.67 (04-04-06).
- Smit, Barry; Wandel, Johanna - Adaptation, adaptive capacity and vulnerability. Global Environmental Change. Vol. 16. n.º 3 (2006). p. 282-292.
- Smith, Mark Stafford; Horrocks, Lisa; Harvey, Alex; Hamilton, Clive - Rethinking adaptation for a 4°C world. 2011.
- Soares, Pedro M. M.; Cardoso, Rita M.; Ferreira, João Jacinto; Miranda, Pedro M. A. - Climate change and the Portuguese precipitation: ENSEMBLES regional climate models results. Climate Dynamics. Vol. 45. n.º 7 (2015). p. 1771-1787.
- UKCIP - The UKCIP Adaptation Wizard v 4.0. Oxford, UK: UK Climate Impacts Programme, 2013.

Através dos fundos EEA Grants e Norway Grants, a Islândia, Liechtenstein e Noruega contribuem para reduzir as disparidades sociais e económicas e reforçar as relações bilaterais com os países beneficiários na Europa. Os três países doadores cooperam estreitamente com a União Europeia através do Acordo sobre o Espaço Económico Europeu (EEE).

Para o período 2009-14, as subvenções do EEA Grants e do Norway Grants totalizam o valor de 1,79 mil milhões de euros. A Noruega contribui com cerca de 97% do financiamento total. Estas subvenções estão disponíveis para organizações não governamentais, centros de investigação e universidades, e sectores público e privado nos 12 Estados-membros integrados mais recentemente na União Europeia, Grécia, Portugal e Espanha. Há uma ampla cooperação com entidades dos países doadores, e as atividades podem ser implementadas até 2016.

As principais áreas de apoio são a proteção do ambiente e alterações climáticas, investigação e bolsas de estudo, sociedade civil, a saúde e as crianças, a igualdade de género, a justiça e o património cultural.

O projeto ClimAdaPT.Local está integrado no Programa AdaPT, gerido pela Agência Portuguesa do Ambiente, IP (APA, IP), enquanto gestora do Fundo Português de Carbono (FPC), no valor total de 1,5 milhões de euros, cofinanciado a 85% pelo EEA Grants e a 15% pelo Fundo Português de Carbono (FPC). O projeto beneficia de um apoio de 1,270 milhões de euros da Islândia, Liechtenstein e Noruega através do programa EEA Grants, e de 224 mil euros através do FPC. O objetivo do projeto ClimAdaPT.Local é desenvolver estratégias municipais de adaptação às alterações climáticas.

MUNICÍPIO



FICA NO CORAÇÃO


ESTRATÉGIA MUNICIPAL DE ADAPTAÇÃO ÀS ALTERAÇÕES CLIMÁTICAS

ANEXOS

MUNICÍPIO



FICA NO CORAÇÃO



ÍNDICE

Índice	3
I. Anexo: Equipa Técnica da Câmara Municipal de Viana do Castelo e do Projeto ClimAdaPT.Local	5
II. Anexo: Atividades e Resultados do Passo Zero da Metodologia ADAM	7
II.1 Motivações, objetivos e barreiras para a adaptação em Viana do Castelo	7
II.2 Mapeamento de atores-chave	8
III. Anexo: Perfil de Impactos Climáticos Locais (PIC-L) do Município de Viana do Castelo	13
III.1 Estrutura do PIC-L	13
III.2 Fontes de informação e resumo dos resultados	14
IV. Anexo: Alterações Climáticas	19
V Anexo: Análise da Vulnerabilidade Climática no Conforto Térmico do Parque Residencial	23
V.1 Impacto potencial no conforto térmico do parque residencial de Viana do Castelo	23
V.2 Capacidade adaptativa no conforto térmico do parque residencial de Viana do Castelo	28
V.3 Índice de vulnerabilidade climática atual e futura relativo ao conforto térmico do parque residencial edificado de Viana do Castelo.	31
VI. Anexo: Análise e Avaliação do Risco Climático para o Município de Viana do Castelo	33
VI.1 Principais impactos climáticos futuros para o município de Viana do Castelo	33
VI.2 Avaliação qualitativa dos riscos climáticos	36
VI.3 Priorização dos riscos climáticos	37
VII. Anexo: Principais Resultados do Envolvimento de Atores-Chave	39
VII.1 Resumo metodológico e objetivos do <i>workshop</i>	39
VII.2 Análise das opções de adaptação e novas propostas	40
VII.2.1 Questões transversais	41
VII.2.2 Questões setoriais – Agricultura	44
VII.2.3 Questões setoriais - Florestas e incêndios	45
VII.2.4 Questões setoriais – Gestão de recursos hídricos	47
VII.2.5 Questões setoriais – Mobilidade, energia e saúde	49
VII.2.6 Questões setoriais – Zonas costeiras, pesca e ambiente	51
VII.2.7 Questões setoriais – Zonas costeiras, turismo e desporto	52

VII.2.8 Construção de uma visão partilhada de futuro.....	54
VII.2.9 Inquérito por questionário aos atores-chave locais.....	55
VII.3 Lista de participantes no <i>workshop</i>	58
VIII. Anexo: Caracterização das Opções de Adaptação Identificadas para o Município de Viana do Castelo	61
IX. Anexo: Ponto de Situação dos Instrumentos de Gestão do Território do Município de Viana do Castelo	65

I. ANEXO: EQUIPA TÉCNICA DA CÂMARA MUNICIPAL DE VIANA DO CASTELO E DO PROJETO CLIMADAPT.LOCAL

- **Equipa Técnica da CM Viana do Castelo:**
 - Dra. Elizabeth Matos [Gabinete de Apoio ao Presidente]
 - Eng.ª Fabiola Oliveira [Gabinete Florestal]
- **Acompanhamento:**
 - Eng.º José Maria Costa [Presidente da Câmara Municipal]
 - Arq.º Luis Nobre [Vereador da Câmara Municipal]
 - Arq.º Isabel Rodrigues [Diretora do Departamento de Ordenamento do Território e Ambiente]
 - Eng.º António Cruz [Comandante dos Bombeiros Municipais]
- **Contributos:**
 - Eng.º José Paulo Vieira [Chefe de Divisão de Recursos Naturais]
 - Eng.º António Barros [Chefe de Divisão de Equipamento, Telecomunicações e Energias]
 - Eng.º Soares da Costa [Divisão de Equipamento, Telecomunicações e Energias]
 - Eng.º Horácio Faria [Divisão de Recursos Naturais]
 - Arq.º Miguel Oliveira [Departamento de Ordenamento do Território e Ambiente]
 - Arq.º Paulo Vieira [Departamento de Ordenamento do Território e Ambiente]
 - Eng.º João Garcez [Chefe de Divisão de Água e Águas Residuais dos SMSBVC]
- **Equipa Técnica do ClimAdaPT.Local:**
 - FFCUL – Fundação da Faculdade de Ciências da Universidade de Lisboa
 - CEDRU – Centro de Estudos e Desenvolvimento Regional e Urbano

WE CONSULTANTS - MEGALOCI, Plataforma Empresarial e Território, Lda.

QUERCUS - Associação Nacional de Conservação da Natureza

ICS - Instituto de Ciências Sociais da Universidade de Lisboa

FCT-UNL - Faculdade de Ciências e Tecnologia da Universidade Nova de Lisboa

UA - Universidade de Aveiro

ICETA/CIBIO - Universidade dos Açores

II. ANEXO: ATIVIDADES E RESULTADOS DO PASSO ZERO DA METODOLOGIA ADAM

O Anexo II é subdividido em dois subcapítulos. O primeiro consiste numa reflexão sobre as principais motivações, objetivos e barreiras encontradas pelo município de Viana do Castelo para adaptar o seu território às alterações climáticas. O segundo consiste no mapeamento de atores-chave com potencial para contribuírem para a EMAAC. Ambos os processos foram realizados no início dos trabalhos, sendo o seu conteúdo revisto e enriquecido no decorrer da elaboração da estratégia.

II.1 MOTIVAÇÕES, OBJETIVOS E BARREIRAS PARA A ADAPTAÇÃO EM VIANA DO CASTELO

As alterações climáticas estão a ter e, sobretudo no futuro, irão ter impactos que são visíveis em todos os sistemas naturais e sociais, incluindo saúde humana, recursos hídricos, biodiversidade, pescas, agricultura, floresta, zonas costeiras, turismo e energia, entre outros.

Dados os numerosos episódios de emergência resultantes das alterações climáticas ocorridas nos últimos anos, a motivação da Câmara de Viana do Castelo, assim como de todos os envolvidos neste projeto, foi grande e bastante notória. Verificou-se por isso sensibilidade para estes assuntos, quer ao nível do Executivo, quer ao nível dos técnicos das diversas Divisões da Câmara Municipal.

A necessidade de responder cada vez mais rápido, de uma forma eficiente e eficaz exige conhecer com mais pormenor estes assuntos, programar com antecedência as situações de forma a reduzir os impactos negativos e sempre que possível evitá-los.

O objetivo deste projeto, enquanto instrumento estratégico para o município, é alertar para os problemas que iremos enfrentar no futuro e para as necessidades de adaptação para os setores aqui considerados para benefício do nível do bem-estar e segurança da população.

Perante o risco das alterações climáticas é possível reagir através de dois tipos de estratégias de ação: a Mitigação e a Adaptação. Note-se que a Mitigação e a Adaptação são respostas complementares que estão cada vez mais fortemente relacionadas. A Mitigação tem um objetivo à escala global, embora se pratique a nível local, nacional, regional e global; a Adaptação tem um objetivo marcadamente local. Para as otimizar é necessário ter em conta as múltiplas interações entre elas e definir um plano coerente e integrado de ação nas duas vertentes.

A diversidade setorial, a sua sobreposição, complexidade e interação entre os setores socioeconómicos e sistemas naturais, dificultou a definição das opções de adaptação, o que poderá complexificar a sua operacionalidade.

A necessidade da elaboração de um Plano Municipal para as alterações climáticas é fundamental, para se estruturar as ações, atribuir responsabilidades às diversas entidades, integrar instrumentos, estratégias, programas e planos em vigor, encontrar suporte financeiro e enquadramento jurídico

Ainda de referir que, para obter projeções quantitativas das alterações climáticas, é necessário recorrer a cenários climáticos futuros obtidos a partir de modelos denominados de circulação geral, que simulam o sistema climático à escala global incluindo a atmosfera e o oceano. Porém, as projeções destes modelos dependem da evolução das emissões globais de gases com efeito de estufa, ou seja, de cenários de emissões. Estes, por sua vez, obtêm-se a partir de cenários socioeconómicos.

A experiência ensina que é impossível prever com detalhe o rumo das sociedades e tecnologias, sendo que as projeções se tornam incertas ao fim de poucos anos, por mais complexa que seja a metodologia usada e qualidade dos dados históricos.

II.2 MAPEAMENTO DE ATORES-CHAVE

O mapeamento de atores-chave partiu de uma grelha de identificação criada para o efeito, com vista a abranger um leque amplo e diverso de interlocutores (públicos, privados e da sociedade civil). Esta grelha de mapeamento assentou nas seguintes categorias:

- Administração central, regional, local/serviços públicos;
- Agentes económicos;
- Associações empresariais e socioprofissionais;
- Organizações da sociedade civil;
- Instituições de ensino;
- Comunicação social;
- Líderes locais;
- Outros.

Até à realização do *Workshop* Local de Envolvimento de Atores-chave, a grelha de mapeamento foi ajustada, complementada e estabilizada. Numa primeira fase foram incluídos os contributos de personalidades locais. Este levantamento inicial foi alvo de análise pela equipa da estratégia, através de um processo iterativo de diálogo para definir a grelha final (Tabela 1).

II. Anexo- Atividades e resultados do passo zero da Metodologia ADAM

Tabela 1 - Grelha de mapeamento de atores-chave

Grupos	Atores-chave
Administração central, regional, local/ Serviços públicos	Capitania de Viana do Castelo
	APA- ARH Norte (Administração da Região Hidrográfica do Norte)
	DRAPN (Direção Regional de Agricultura e Pescas do Norte)
	APDL (Administrações dos Portos do Douro, Leixões e Viana do Castelo)
	CIM Alto Minho (Comunidade Intermunicipal do Alto Minho)
	ANPC (Autoridade Nacional de Proteção Civil)
	Agência Regional de Energia e Ambiente do Alto Minho (Ponte de Lima)
	Unidade Local de Saúde do Alto Minho
	Instituto de Emprego e Formação Profissional de Viana do Castelo
	AFL (Associação Florestal do Lima)
	Águas do Norte, SA.
	ICNF (Instituto de Conservação da Natureza e Florestas)
	SEPNA (Serviço de Proteção da Natureza e Ambiente)
	Turismo do Porto e Norte Portugal (região norte)
	Bombeiros Municipais
	Junta de freguesia de Aife
	Junta de freguesia de Alvarães
	Junta de freguesia de Amonde
	Junta de freguesia de Areosa
	Junta de freguesia de Carroço
	Junta de freguesia de Castelo do Neiva
	Junta de freguesia de Chafé
	Junta de freguesia de Darque
	Junta de freguesia de Freixieiro Soutelo
	Junta de freguesia de Lanheses
	Junta de freguesia de Montaria
	Junta de freguesia de Mujães
	Junta de freguesia de Outeiro
	Junta de freguesia de Perre
	Junta de freguesia de Santa Maria Portuzelo
	Junta de freguesia de São Romão de Neiva
	União de freguesias de Barroelas e Carvoeiro
	União de freguesias de Cardelos e Serreleis
	União de freguesias de Geraz do Lima (Santa Maria, Santa Leocádia e Moreira) e Deão
	União de freguesias de Mazarefes e Vila Fria
	União de freguesias de Nogueira, Meixedo e Vilar de Murteda
	União de freguesias de Subportela, Deocriste e Portela Susã
	União de freguesias de Torre e Vila Mou
	União de freguesias de Viana do Castelo (Santa Maria Maior e Monserrate) e Meadela
	Junta de freguesia de Vila Franca
Junta de freguesia de Vila Nova Anha	

II. Anexo: Atividades e resultados do passo zero da Metodologia ADAM

Grupos	Atores-chave
Agentes económicos	Junta de freguesia de Vila de Punhe
	For-Mar - Centro de Formação Profissional das Pescas e do Mar
	VianaPescas, OP - Cooperativa Produtores de Peixe de Viana do Castelo
	Metaloviana, Metalúrgica de Viana do Castelo S.A./ Cluster Metalomecânica
	Sanitop - Materia Sanitário, Lda.
	SAERTEX Portugal, Unipessoal Lda.
	ENERCON GmbH - Portugal/ Cluster Eólico e Energias
	Casa Peixoto
	Europaëic Kraft Viana, S.A./ Cluster Papel
	Suavecel Indústria Transformadora de Papel S.A / Cluster Papel
	Rusticasa, Construções em madeira Lda / Cluster Madeira
	Grupo Avic
	West Sea, Estaleiros de Viana, Lda / Cluster do Mar
	ANFEFA (Associação Nacional de Empresas Florestais, Agrícolas e Ambiente)
	Fabrica do Chocolate (Hotel)
	Hotel Casa Melo Alvim
	Axis Viana Business & SPA Hotel
	Hotel Flôr de Sal
	Casa Manuel Espregueira e Oliveira (Turismo)
	A Quinta do Abade (Vinhos verdes das Terras de Geraz)
Armando Fernandes, Unipessoal, Lda. (Vinhos verdes das Terras de Geraz)	
Solar de Merufe	
APIMIL (Associação Apícola do Minho)	
Conselho Diretivo dos Baldios de Areosa	
Conselho Diretivo dos Baldios de Carvoeiro	
Conselho Diretivo dos Baldios de Freixeiro de Soutelo	
Associações empresariais e socioprofissionais	Associação de Armadores de Pesca de Castelo de Neiva
	AlMinho (Associação Industrial do Minho) - Sede de Viana do Castelo
	Associação Empresarial de Viana do Castelo
	ADRIL (Associação de Desenvolvimento Rural Integrado do Lima)
	APHORT Viana do Castelo (Associação Portuguesa de Hotelaria, Restauração e Turismo)
	Núcleo de Pescadores de Castelo de Neiva
	Associação Humanitária dos Bombeiros Voluntários de Viana do Castelo
	Cooperativa Agrícola de Viana do Castelo e Caminha
Organizações da sociedade civil/ pequenas e médias empresas	Associação dos Amigos do Mar
	Vianalocais - Atividades: Aulas e passeios de SUP, Kitesurf e Windsurf
	Costa Norte - Centro de Atividades Marítimas (Promotor Turístico)
	Viana Remadores do Lima - Centro de Remo de Viana do Castelo
	Clube de Vela de Viana do Castelo
	Prova Turismo e Animação Desportiva, Lda. (Promotor Turístico)
	Surf Clube Viana
	Afife Boardriders Club (Escola de Surf)
	Irmãos Portela - Circuitos Turísticos Fluviais, Lda

II Anexo: Atividades e resultados do passo zero da Metodologia ADAM

Grupos	Atores-chave
	Darque Kayak Clube
	Ondimar (Desportos náuticos)
	Acrobatic (Escola de Bodyboard)
	Arda Surf School
	Xlife - Experience life
Instituições de Ensino	Agrupamentos de Escolas da Abelheira
	Agrupamento de Escolas de Barrocelas
	Agrupamento de Escolas do Pintor José de Brito
	Agrupamento de Escolas do Monte da Ola
	Agrupamento de Escolas de Arga e Lima/Lanheses
	Escolas de Santa Maria Maior
	Escola de Monserrate
	Instituto Politécnico de Viana do Castelo (IPVC)
	IPVC - Escola Superior Tecnologia e Gestão
	IPVC - Escola Superior Agrária (Ponte de Lima)
Comunicação Social	Rádio Geice
	Rádio Afifense
	Rádio Alto Minho
	Porto Cana
	Novo Panorama
	Jornal Vianense
	Foz do Lima
	Cardeira Saraiva
	Notícias de Viana
	Notícias de Barrocelas
	Amanhecer das Neves
	Jornal Aurora do Lima
	Jornal Alto Minho
Líderes Locais	Vários
Outros	Polis Litoral Norte
	Padre Vasco (S. Domingos)
	Padre de Amonde ou Perre

III. ANEXO: PERFIL DE IMPACTOS CLIMÁTICOS LOCAIS (PIC-L) DO MUNICÍPIO DE VIANA DO CASTELO

O anexo III é subdividido em dois subcapítulos. O primeiro apresenta a estrutura simplificada do Perfil de Impactos Climáticos Locais (PIC-L), enquanto ferramenta de apoio à sistematização do levantamento de vulnerabilidades climáticas observadas, realizado para o município de Viana do Castelo. O segundo explicita as principais fontes de informação utilizadas para esse levantamento, bem como uma síntese dos principais resultados.

III.1 ESTRUTURA DO PIC-L

O PIC-L consiste numa ferramenta de apoio à análise da suscetibilidade, exposição, capacidade de adaptação e vulnerabilidade de um município ao clima atual. Esta ferramenta constitui uma base de dados, composta por diferentes campos (Tabela 2). O seu objetivo consiste em sistematizar informações sobre eventos meteorológicos que tiveram impactos para o município, de forma a responder a quatro questões fundamentais:

- Como foi o município afetado pelos diferentes eventos climáticos a que se encontra exposto
- Quais foram as consequências desses eventos
- Que ações foram tomadas para resolver essas consequências
- Que limiares críticos foram ultrapassados – caso se verifique – e que impactos (negativos ou positivos) resultaram para o município

Tabela 2 - Principais Campos da ferramenta PIC-L

Identificação e consequências do evento climático					Capacidade de resposta				Limiares
5. Data do evento climático	6. Tipo de evento climático	8. Impacto	9. Detalhes das consequências	10. Localização	11. Responsáveis pela resposta	12. Responsáveis pelo planeamento da resposta	13. Ações / respostas	14. Eficácia das ações / respostas	15. Limiares críticos?
..

III.2 FONTES DE INFORMAÇÃO E RESUMO DOS RESULTADOS

O levantamento dos eventos climáticos adversos que assolaram o Município de Viana do Castelo foi realizado para os últimos 10 anos (2005-2014), com recurso a uma pesquisa exaustiva em arquivos de imprensa local, jornais nacionais, relatórios dos Bombeiros Municipais, Estatísticas do Gabinete Técnico Florestal, relatórios municipais, entre outros (Tabela 3). No entanto nem todos os eventos foram considerados, escolhendo-se os dados de maior relevância e sobretudo os que podem já estar relacionados com as alterações climáticas.

Tabela 3 - Fontes de informação utilizadas para o levantamento das vulnerabilidades atuais

Institucional	Comunicação social (jornais, rádio e internet)
<ul style="list-style-type: none"> Registo de ocorrências da Proteção Civil Bombeiros Municipais Relatórios municipais Instituto de Conservação da Natureza e das Florestas (Gabinetes Técnicos Florestais) Capitania de Viana do Castelo Serviços Municipalizados de Saneamento Básico de Viana do Castelo 	<ul style="list-style-type: none"> Jornal O Público RTP Notícias Jornal Afife Digital

No período de 10 anos analisado, o Município de Viana do Castelo tem sido afetado por vários incidentes relacionados com eventos climáticos adversos. De forma a se caracterizar esses eventos, seus impactos e consequências, foram levantados e sistematizados 123 exemplos.

Esses eventos incluem erosão costeira, inundações nas infraestruturas e margens das ribeiras, incêndios agravados pelas altas temperaturas de verão, queda e desabamento de estruturas e edifícios, queda de árvores, e movimento de massa.

Os impactos e respetivas consequências vão desde destruição das dunas e apoios de praias, danos para a vegetação, redução na biodiversidade, danos em infraestruturas e edifícios e em estruturas móveis.

Do levantamento efetuado foram identificados 109 eventos com importância considerada alta, estando estes relacionados com temperaturas elevadas, ondas de calor e secas, precipitação excessiva, agitação marítima e ondulação forte (subida do nível médio do mar) e ainda vento forte.

A Tabela 4 sintetiza os principais eventos climáticos identificados como resultado do levantamento efetuado com recurso ao PIC-L, bem como os principais impactos e as consequências associadas.

Tabela 4 - Principais eventos climáticos e impactos identificados no levantamento realizado pelo município de Viana do Castelo

Os eventos climáticos mais importantes	Impacto	Consequência
1.º Temperaturas Elevadas e ondas de Calor	<ul style="list-style-type: none"> Aumento do risco de incêndio e ocorrência de incêndios Danos para a saúde humana 	<ul style="list-style-type: none"> Área ardida Redução de biodiversidade Danos para a vegetação e alterações na biodiversidade Danos para as cadeias de produção Interrupção ou redução do fornecimento de água

III. Anexo: Perfil de Impactos Climáticos Locais (PIC-L) do Município de Viana do Castelo

Os eventos climáticos mais importantes	Impacto	Consequência
	<ul style="list-style-type: none"> • Secas 	<ul style="list-style-type: none"> • Afetação nas culturas de regadio • Diminuição da rentabilidade económica na agricultura
2.o Precipitação excessiva	<ul style="list-style-type: none"> • Inundações • Danos • Deslizamento de vertentes 	<ul style="list-style-type: none"> • Alterações nos estilos de vida • Danos para a vegetação e alterações na biodiversidade • Danos para a vegetação e biodiversidade • Destruição de margens ribeirinhas • Danos em infraestruturas • Danos em edifícios • Perda de bens e danos materiais
3.o Subida do nível médio do mar (agitação marítima/ ondulação forte)	<ul style="list-style-type: none"> • Erosão costeira 	<ul style="list-style-type: none"> • Destruição do sistema dunar • Danos para as infraestruturas (apoios de praia) • Danos para a vegetação e biodiversidade • Deslizamento de vertentes • Diminuição da área de areal e deposição de seixos
4.o Vento Forte	<ul style="list-style-type: none"> • Quedas de árvores, infraestruturas, etc. 	<ul style="list-style-type: none"> • Danos para a vegetação • Danos em edifícios e infraestruturas • Queda de estruturas • Danos para o sistema dunar • Condicionamentos de tráfego/ encerramento de vias • Perda de bens e danos materiais

Relativamente à capacidade de resposta a eventos climáticos extremos já existente no município, concluiu-se do levantamento realizado com recurso ao PIC-L que:

- As ações/respostas mais frequentes por parte do município para lidar com os diferentes eventos climáticos são a intervenção ao nível dos bombeiros e diversos agentes, no combate aos incêndios, na bombagem da água das zonas inundadas, na remoção das árvores, de estruturas e edifícios caídos, na gestão do condicionamento de trânsito, etc.
- As instituições responsáveis pelo planeamento da resposta são os Bombeiros Municipais.
- As instituições responsáveis pela execução da resposta são os Bombeiros Municipais, a ANPC, os Bombeiros Voluntários de várias corporações, a GNR, a Capitania, a Polícia Marítima, a PSP, os Sapadores Florestais, as instituições de Saúde e alguns sectores da Câmara Municipal e dos Serviços Municipalizados de Saneamento Básico de Viana do Castelo

Em resumo, o Município tem uma boa capacidade de resposta, sempre que os eventos são pontuais. No entanto, sempre que as ocorrências são várias e em simultâneo a capacidade de resposta deixa de ser tão eficaz. Esta situação nota-se em especial nas situações onde a primeira intervenção é fundamental como nos casos dos incêndios florestais. Infelizmente existe no presente grande experiência com situações complicadas e mesmo nesses casos a resposta do Município relativamente à capacidade técnica e à capacidade logística tem sido elogiada por parte das entidades intervenientes.

Em situações extremas e de ativação do plano de emergência, outras entidades entram no cenário, quer ao nível dos serviços de saúde, quer ao nível de empresas privadas, com maquinaria necessária para a resposta adequada. Salienta-se o voluntariado que surge também nessas condições, para as quais a Câmara Municipal tem já alguns procedimentos de atuação.

- Relativamente à Eficácia de resposta, considera-se que as características da estrutura profissional municipal facilitam a capacidade de lidar com as consequências dos eventos climáticos, devido à boa equipa técnica e de profissionais que o município possui, onde se inclui a equipa dos Bombeiros Municipais. A relação estreita entre entidades que cooperam no município e os meios disponíveis são também uma mais-valia. Também o executivo tem sensibilidade para a tomada de decisão rápida e eficaz, e tem estado preocupado em encontrar soluções preventivas. A existência dos bombeiros municipais facilita a operacionalidade uma vez que a tomada de decisão final é sempre do Presidente da Câmara Municipal, não havendo outras entidades intervenientes.

Tal como já foi referenciado, os constrangimentos surgem quando existem uma simultaneidade de ocorrências similares, onde a falta de meios para intervir começa a fazer-se sentir. A duração dos eventos também pode ser uma limitação. Por exemplo, quando se ultrapassam as 24 horas de combate contínuo, o cansaço e os meios começam a apresentar limitações. Estas duas situações acontecem nomeadamente nos incêndios florestais.

Uma outra situação é a agressividade dos eventos climáticos. Muitas vezes não se consegue intervir de imediato, pelo que o único procedimento é o condicionamento do acesso e do trânsito, sendo apenas possível intervir mais a fundo, após a estabilização das condições meteorológicas.

Sempre que existe perigo para as pessoas e bens, as respostas não têm restrições para além das naturais. Existe abertura do Presidente para resolver as situações de uma forma imediata e eficaz. O que fica por resolver consistem em questões de fundo, como por exemplo os problemas de gestão e ordenamento do território e ambiente, bem como a resolução por parte dos particulares ou outras entidades nas questões da sua responsabilidade. Para resolver esta situação entende-se ser necessário alterações ao nível das políticas e dos instrumentos de ordenamento territorial e ambiente ao nível nacional. Por exemplo atualização de Planos Específicos, nomeadamente o POOC Caminha-Espinho, o PROF e delimitação do Domínio Público dos recursos hídricos.

O Município tem demonstrado possuir uma cultura de cooperação interna e externa para lidar com os eventos climáticos e as suas consequências, mas é claro que a falta de financiamento e de meios muitas vezes dificulta as situações, no entanto existe a necessidade de formar e capacitar os recursos humanos/técnicos para a problemática das alterações climáticas e simultaneamente sensibilizar e informar o público em geral.

- Relativamente à capacidade adaptativa já existente considera-se que o município, ao longo dos últimos anos, tem implementado mudanças nos processos de gestão tendo em vista o aumento da preparação para enfrentar eventos climáticos.

Ao nível florestal, desde 2005, tem sido trabalhada a questão da Defesa da Floresta Contra Incêndios, tendo sido realizados Planos Municipal de Defesa da Floresta contra Incêndios (PMDFCI) e a sua implementação tem vindo a ser realizada conforme a disponibilidade de financiamento e meios.

Ao nível da erosão costeira também tem-se procedido a alguns trabalhos de fundo, nomeadamente em Castelo de Neiva, com a construção do esporão, tendo sido esta intervenção da responsabilidade da APA e em algumas praias, no âmbito da Polis do Litoral Norte.

Tendo em vista o aumento da capacidade adaptativa do município foram ainda realizados alguns projetos, nomeadamente ao nível da costa, de algumas ribeiras do município e em infraestruturas florestais que fazem parte da rede de Defesa da Floresta Contra Incêndios.

Falta ainda referir a problemática das espécies invasoras resultantes dos consecutivos incêndios no mesmo local, que para além da problemática associada à invasão não levanta para já grandes problemas de biodiversidade. No município de Viana do Castelo este problema tem vindo a ser estudado no âmbito da caracterização e evolução faltando passar para a fase de gestão e intervenção no terreno propriamente dito.

Entre os vários projetos já existentes salientam-se os do Polis Litoral Norte:

- Intervenções de Recuperação dos Sistemas Dunares Degradados e Renaturalização de Áreas Naturais Degradadas em Afife, Montedor, Areosa, Rodanho, Pedra Alta;
- Projeto de Execução de Valorização Paisagística e Ambiental do Estuário do Rio Neiva;
- Reordenamento e qualificação das frentes Marítimas: Pedra Alta, Amorosa, Carreço, Paço, Cabedelo Norte, Afife, Ínsua, Arda/Bico.

Existem outros estudos da Polis do Litoral Norte, que estão a ser desenvolvidos ao nível sub-regional (Caminha, Viana e Esposende):

- Estudo da vulnerabilidade e riscos às ações diretas e indiretas do mar;
- Projetos para Intervenções de Emergência Originadas por Ocorrências Recentes de Erosão Costeira.

Foram já realizados estudos de caracterização de algumas ribeiras, tendo sido apontados alguns constrangimentos que potenciam as inundações. Neste sentido, será necessário e a título de exemplo, a regularização das margens e a recuperação da vegetação ripícola, para suporte das margens e, ao mesmo tempo, para melhorar a qualidade da água.

Relativamente ao Rio Lima existem vários estudos e algumas intervenções planeadas, sendo algumas relacionados com a regularização da margem e recuperação da vegetação ribeirinha.

IV. ANEXO: ALTERAÇÕES CLIMÁTICAS

As alterações climáticas projetadas para o município de Viana do Castelo são apresentadas na tabela e figuras seguintes. O conjunto global das anomalias projetadas para diferentes variáveis climáticas, a médio e longo prazo, encontra-se na Tabela 5. Os dados referem-se a dois modelos climáticos e dois cenários (RCP4.5 e RCP8.5). Na Figura 1 estão representadas as projeções da precipitação média anual até ao final do século, e o valor observado no período de 1976-2005. Finalmente, as projeções (em valores absolutos) para as restantes variáveis climáticas estão representadas na Figura 2.

Tabela 5 - Anomalias projetadas para as diferentes variáveis climáticas até ao final do século para o município de Viana do Castelo. Os dados referem-se a dois modelos climáticos e dois cenários (RCP4.5 e RCP8.5)

Variável climática	Estação do ano	Modelo climático	Histórico (1976-2005)	Anomalias			
				RCP4.5		RCP8.5	
				2041-2070	2071-2100	2041-2070	2071-2100
Temperatura média (°C)	Anual	1	13,8	1,9	2,4	2,5	4,1
		2	11,9	1,4	1,5	1,8	3,5
	Inverno	1	8,2	1,4	2,2	2,0	3,4
		2	7,1	0,9	1,1	1,1	2,5
	Primavera	1	11,9	1,4	1,9	1,9	3,3
		2	10,5	1,0	1,1	1,4	2,8
	Verão	1	20,1	2,4	2,6	3,0	4,7
		2	17,4	1,9	1,9	2,6	5,0
	Outono	1	14,9	2,5	2,9	3,4	5,1
		2	12,6	1,6	1,7	2,1	3,7
Temperatura máxima (°C)	Anual	1	19,9	2,1	2,5	2,7	4,3
		2	17,3	1,4	1,5	1,8	3,6
	Inverno	1	12,2	1,5	2,0	2,1	3,5
		2	12,0	0,8	1,1	1,0	2,2
	Primavera	1	16,5	1,4	2,0	1,9	3,5
		2	15,8	1,2	1,1	1,5	3,0
	Verão	1	26,2	2,7	2,9	3,2	5,0
		2	23,6	2,1	1,9	2,9	5,4
	Outono	1	19,9	2,7	2,9	3,7	5,4
		2	18,0	1,6	1,8	2,0	3,7
Temperatura mínima (°C)	Anual	1	8,9	1,8	2,3	2,4	4,0
		2	6,8	1,3	1,5	1,8	3,5
	Inverno	1	4,9	1,3	2,2	1,9	3,3
		2	3,1	1,0	1,1	1,1	2,7
	Primavera	1	7,1	1,3	1,9	1,9	3,2
		2	5,2	0,9	1,2	1,4	2,6
	Verão	1	13,6	2,2	2,5	2,8	4,6
		2	11,0	1,8	1,9	2,5	4,7
	Outono	1	10,1	2,3	2,9	3,2	4,9
		2	7,8	1,6	1,7	2,2	3,9
Precipitação média (mm)	Anual	1	1660	-76	31	-298	-349
		2		-125	-195	-120	-105
	Inverno	1	673	8	123	-86	-96
		2		8	-38	-26	118

IV. Anexo: Alterações Climáticas

Variável climática	Estação do ano	Modelo climático	Histórico (1976-2005)	Anomalias			
				RCP4.5		RCP8.5	
				2041-2070	2071-2100	2041-2070	2071-2100
	Primavera	1	373	-63	-27	-54	-74
		2		-73	-54	-36	-115
	Verão	1	127	-15	-34	-21	-38
		2		-11	-21	-31	-56
	Outono	1	486	-6	-31	-137	-141
		2		-50	-81	-27	-52
Velocidade máxima diária do vento (km/h)	Anual	1	21,1	-0,5	-0,4	-0,7	-0,9
		2	18,5	-0,6	-0,5	-0,4	-0,5
	Inverno	1	22,7	-1,2	-1,3	-1,4	-2,4
		2	19,6	0,1	-0,8	0,1	-0,3
	Primavera	1	19,9	-0,1	0,0	-0,1	0,0
		2	19,2	-0,8	-0,6	-0,6	-1,1
	Verão	1	20,6	0,2	0,3	0,4	0,4
		2	16,9	-0,1	0,2	-0,1	-0,1
	Outono	1	21,3	-0,6	-0,6	-1,6	-1,9
		2	18,5	-1,4	-0,9	-1,1	-0,5
Nº médio de dias de verão	Anual	1	71	36	44	38	64
2		49	22	21	33	60	
Nº médio de dias muito quentes	Anual	1	4	9	15	12	27
		2	1	1	1	3	12
Nº total de ondas de calor	Anual	1	32	66	42	92	93
		2	37	71	35	90	121
Duração média das ondas de calor (Nº dias)	Anual	1	7,8	0,7	0,6	0,5	1,4
		2	7,9	-0,2	-1,1	0,6	1,3
Nº médio de noites tropicais	Anual	1	3	7	9	13	33
		2	0	1	2	1	11
Nº médio de dias de geada	Anual	1	8,5	-6,1	-7,5	-7,3	-7,7
		2	32,5	-11,4	-13,6	-15,5	-26,0
Nº médio de dias de chuva	Anual	1	130	-14	-11	-17	-28
		2	150	-11	-13	-10	-22
	Inverno	1	46	-1	1	-2	-6
		2	50	0	-2	-3	0
	Primavera	1	38	-5	-4	-4	-7
		2	43	-5	-4	-2	-8
	Verão	1	13	-3	-5	-4	-6
		2	18	-3	-5	-4	-9
	Outono	1	33	-4	-4	-8	-9
		2	39	-3	-2	-3	-5
Nº médio de dias com vento moderado a forte ou superior	Anual	1	42,6	-5,7	-10,6	-5,1	-12,6
		2	29,3	-4,9	-5,6	-3,1	-3,8

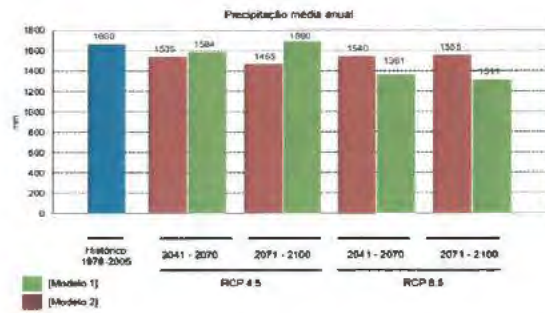
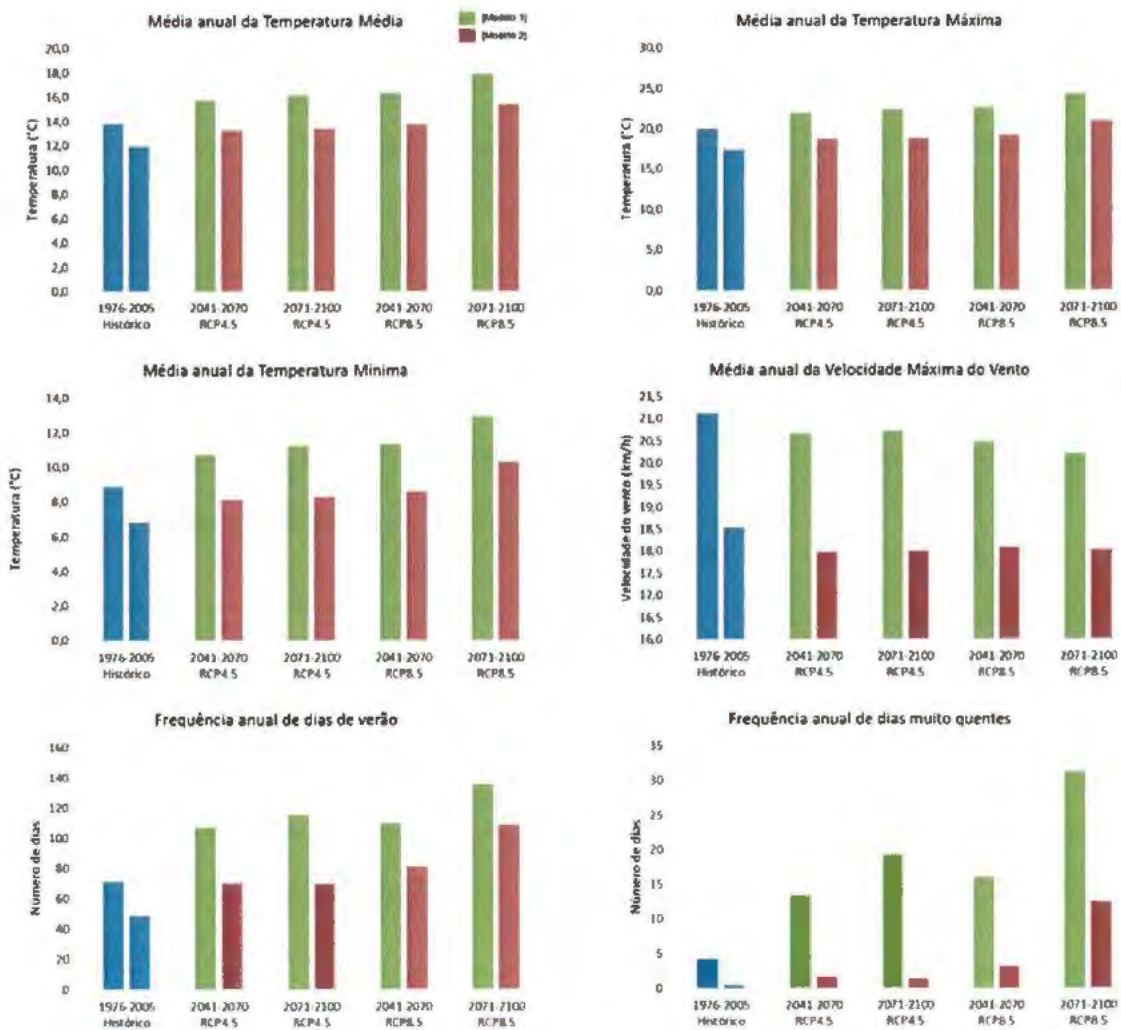


Figura 1 - Precipitação média anual observada no período entre 1976-2005, e projeções até ao final do século. Os dados são relativos a dois modelos climáticos e dois cenários (RCP4.5 e RCP8.5)



IV. Anexo: Alterações Climáticas

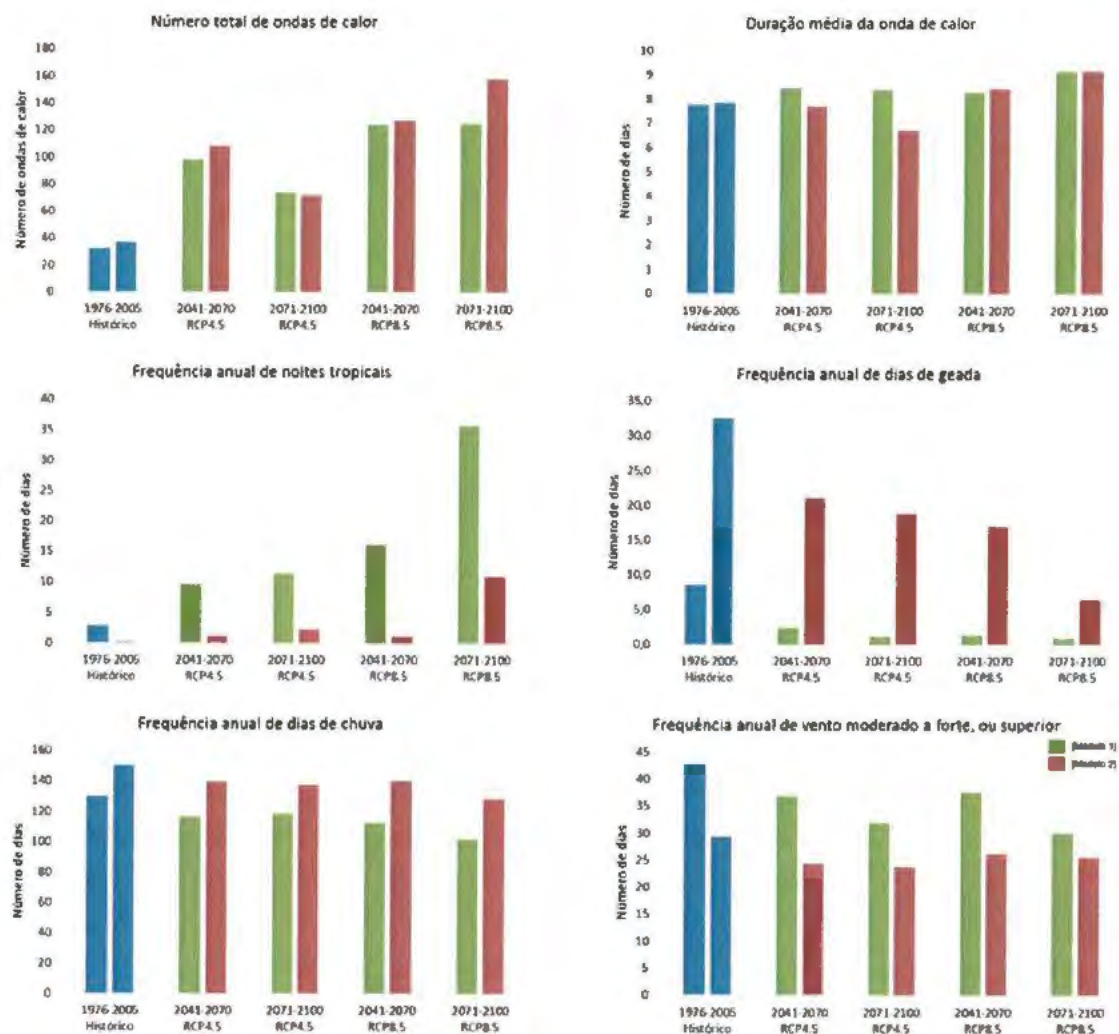


Figura 2 – Projeções das variáveis climáticas para dois modelos e dois cenários (RCP4.5 e RCP8.5), até ao final do século, relativas ao município de Viana do Castelo. A barra azul à esquerda refere-se ao histórico do modelo 1, e a barra azul à direita refere-se ao histórico do modelo 2.

V ANEXO: ANÁLISE DA VULNERABILIDADE CLIMÁTICA NO CONFORTO TÉRMICO DO PARQUE RESIDENCIAL

O anexo V é subdividido em três subcapítulos. O primeiro explicita a metodologia adotada para calcular o impacto potencial do clima atual e futuro no conforto térmico do parque residencial de Viana do Castelo, bem como os principais resultados desta análise. O segundo e terceiro subcapítulos apresentam a mesma estrutura do primeiro, dizendo respeito, respetivamente, à capacidade adaptativa e a vulnerabilidade no conforto térmico do parque residencial de Viana do Castelo.

V.1 IMPACTO POTENCIAL NO CONFORTO TÉRMICO DO PARQUE RESIDENCIAL DE VIANA DO CASTELO

O cálculo do impacto potencial no conforto térmico do parque residencial de Viana do Castelo parte do pressuposto que o conforto térmico em Portugal é definido como as condições de conforto referidas no Regulamento das Características do Conforto Térmico dos Edifícios (RCCTE Decreto Lei n.º 80/2006), ou seja, a manutenção de uma temperatura interior dos alojamentos de 20°C na estação fria e de 25°C na estação quente.

O impacto potencial das alterações climáticas em termos de conforto térmico foi estimado como a diferença entre a energia final consumida no alojamento para aquecimento e arrefecimento dos espaços (seguidamente designada por REAL) e a energia final para aquecimento e arrefecimento dos espaços que seria necessária para assegurar aqueles níveis de conforto térmico (seguidamente designada por IDEAL). Quanto maior esta distância (medida como Δ MWh), maior será o impacto potencial em termos de conforto térmico.

A Figura 3 esquematiza os passos metodológicos para estimar a energia final IDEAL e REAL para aquecimento e arrefecimento de alojamentos.

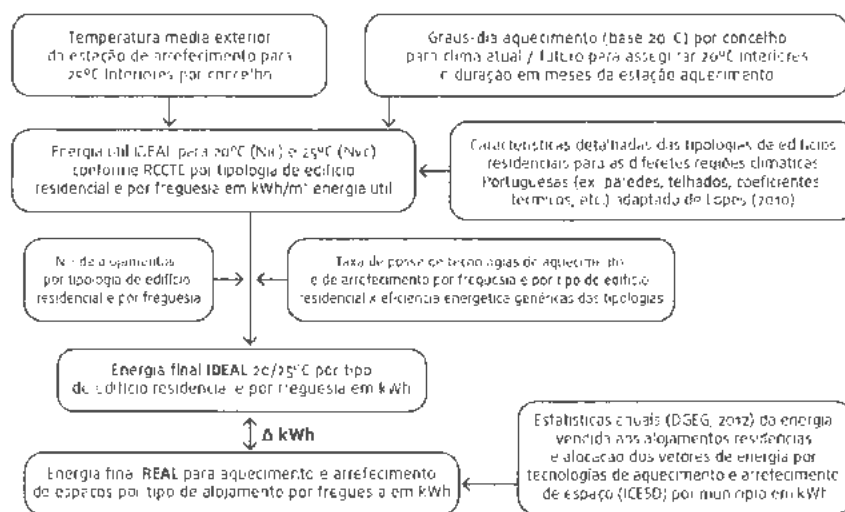


Figura 3 - Metodologia para estimar o impacto potencial das alterações climáticas no conforto térmico dos alojamentos residenciais¹

Para estimar a energia final REAL consumida para aquecimento e arrefecimento de espaços foram utilizados dados estatísticos do consumo de energia final por município (DGEG, 2012), relativos a vendas de eletricidade, GPL, gás natural e gasóleo para consumidores do sector residencial, para o ano de 2012. O valor correspondente de cada um destes vetores de energia consumidos para aquecimento e arrefecimento de espaços foi apurado tendo em conta informação do inquérito realizado as habitações residenciais em Portugal (DGEG & INE, 2011). No que respeita ao consumo de energia para biomassa, cujo valor é bastante significativo para o aquecimento de espaços em Portugal (67,5% em 2012), foi assumido o valor por habitação estimado pela DGEG & INE (2011), dado que não estão disponíveis dados estatísticos mais robustos. Uma vez que não existem dados estatísticos relativos a consumos para aquecimento e arrefecimento desagregados ao nível da freguesia, a estimativa do consumo de energia final REAL para as freguesias resulta da alocação proporcional dos consumos de aquecimento e arrefecimento face ao total do município utilizando como interpolador o rácio área total (m²) de alojamentos por freguesia / área total (m²) de alojamentos no município.

A estimativa da energia final IDEAL assenta, em primeiro lugar, na estimativa da energia útil IDEAL, calculada de acordo com o regulamento do RCCTE 2006, o qual estima as necessidades de energia útil (kWh/m²) para o aquecimento e arrefecimento de espaços por alojamento e por tipologia de edifícios residenciais para os vários municípios. O cálculo da energia útil IDEAL para os alojamentos em cada município respeita as regiões climáticas definidas no Anexo III do RCCTE 2006 e os graus-dia de aquecimento (base 20°C) que caracterizam a severidade do clima em cada região climática (Tabela 6)

¹ ICESO refere-se ao Inquérito ao consumo de energia no setor doméstico em 2010 (DGEG & INE, 2011)

Tabela 6 - Dados relativos ao clima atual e futuro para o cálculo do impacto potencial no conforto térmico do parque residencial de Viana do Castelo

Região Climática (RCCTE, 2006)	Inverno	I2
	Verão	V1

	Clima Atual	Cenário Futuro
Origem de Dados	RCCTE 2006	Calculado com base no modelo 1: SMHI-RCA4_MOHC-HadGEM2 (RCP 8.5)
Duração da estação de aquecimento	6,3 meses	6,3 meses
Graus-dia de aquecimento	1760	1392
Temperatura média na estação de arrefecimento	19,0°C	22,2°C

Tendo em conta este zonamento climático, foi utilizado um conjunto de tipologias residenciais predefinidas do parque residencial português, atualizadas com os dados dos Censos 2011 e aplicado ao município de Viana do Castelo.

Estas tipologias traduzem diferentes comportamentos térmicos do parque edificado residencial e consideram, entre outras variáveis, épocas e materiais de construção, e tipo de edifícios (prédio ou vivenda).

Tabela 7 - Parque Residencial Edificado (nº alojamentos) desagregado por tipologia e data de construção com base em dados do INE (2011)²

Edifícios <1919	1919-1945		1945-1960		1960-1980		1980-2000		> 2000	
	Moradia	Prédio	Moradia	Prédio	Moradia	Prédio	Moradia	Prédio	Moradia	Prédio
1764	1603	0	2532	0	8353	1042	7799	3087	3243	1387

A energia útil IDEAL para conforto térmico foi convertida em energia final IDEAL considerando dados estatísticos dos Censos 2011, relativos a taxa de posse de equipamentos de aquecimento e arrefecimento por freguesia e por tipo de edifício, área média de alojamentos por freguesia, tipos de vetores de energia consumidos para aquecimento e arrefecimento de espaços e por tipo de edifício residencial, bem como valores de eficiências energéticas dos vários equipamentos de aquecimento e arrefecimento.

² Os números de alojamentos apresentados na tabela refletem os alojamentos em edifícios que além da data de construção, se enquadram nas tipologias construtivas representativas consideradas refletindo, entre outros, material de construção, espessura de parede, etc. Por este motivo os valores de alojamentos não correspondem à totalidade de edifícios residenciais existentes no município. Para mais informações consultar Lopes, T. P. (2010).

V. Anexo: Análise da Vulnerabilidade Climática no Conforto Térmico do Parque Residencial

Tabela 8 – Percentagem de alojamentos com equipamentos de aquecimento e arrefecimento (INE, 2011)

	Aquecimento	Arrefecimento
Alojamentos	100%	5%

O impacto potencial no conforto térmico dos alojamentos residenciais por freguesia, considerando as atuais condições climáticas, é traduzido pela diferença percentual entre a energia final REAL consumida para aquecimento e arrefecimento de espaços e a energia final IDEAL que deveria ser consumida para se ter as condições de conforto térmico conforme a regulamentação em vigor em Portugal (Tabela 9)

Tabela 9 – Consumo de energia *per capita* registado para aquecimento/arrefecimento do parque residencial do município de Viana do Castelo e consumos de energia necessários para garantir o conforto térmico desse parque, segundo RCCTE 2006. Situação atual e situação projetada para o final do século (RCP 8.5)

	Interior a 20°C – Aquecimento (tep ³)	Interior a 25°C – arrefecimento (tep)
Consumo anual atual de energia final per capita (DGEG, ICESD) - REAL	0,049	0,000
Consumo anual <i>per capita</i> necessário para conforto térmico (RCCTE) – IDEAL Atual	0,528	0,001
Consumo anual <i>per capita</i> necessário para conforto térmico (RCCTE) – IDEAL Futuro	0,396	0,002

Este rácio é classificado num índice de impacto que varia de 1 (impacto mínimo) a 20 (impacto máximo).

³ Tonelada equivalente de petróleo

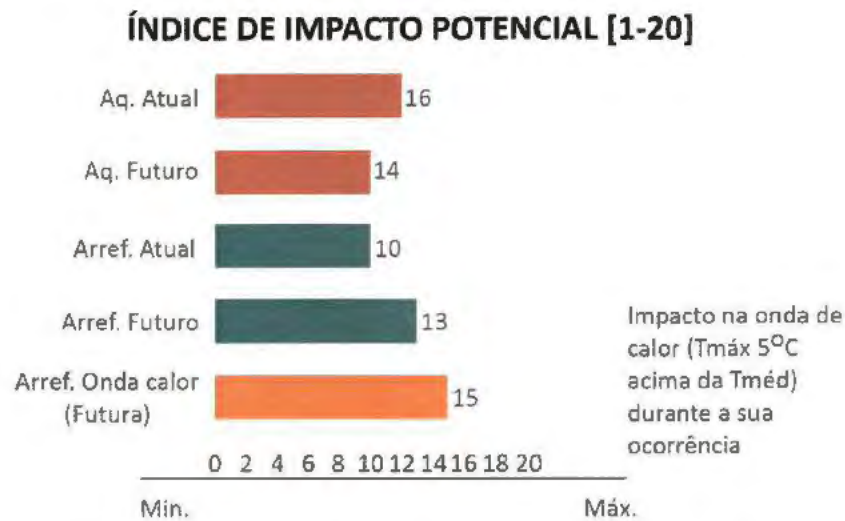


Figura 4 - Índices de impacto potencial no conforto térmico do parque edificado do município de Viana do Castelo nas diferentes situações analisadas

Assim, quanto maior for o rácio apurado para uma freguesia, maior será o impacto potencial e portanto maior o seu desconforto térmico, no que respeita quer às necessidades de aquecimento, quer às necessidades de arrefecimento (Figura 4).

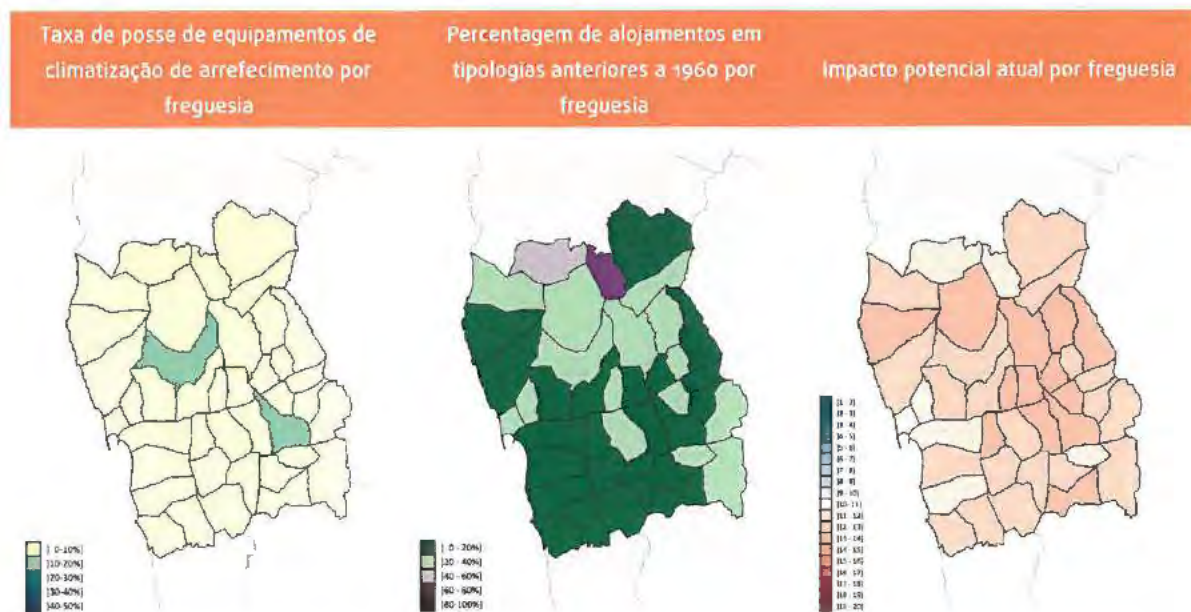


Figura 5 - Alguns indicadores utilizados e resultado do cálculo do impacto potencial atual no conforto térmico do parque edificado do município de Viana do Castelo, desagregado por freguesia.

Naturalmente, dado que foram feitas algumas suposições metodológicas, o uso deste índice deve ser feito com parcimónia sempre que se refira ao seu valor absoluto. No entanto, para efeitos de comparação entre

freguesias do mesmo município ou mesmo entre municípios, o seu uso traduz com algum realismo o impacto potencial atual.

V.2 CAPACIDADE ADAPTATIVA NO CONFORTO TÉRMICO DO PARQUE RESIDENCIAL DE VIANA DO CASTELO

O índice de capacidade adaptativa quantifica a capacidade de cada freguesia em adotar medidas de adaptação a novas condições climáticas. Considera seis variáveis socioeconómicas categorizadas num intervalo de 1 ('capacidade mínima') a 5 ('capacidade máxima'), tendo por base a seguinte informação estatística (INE, 2011):

- Idade da população residente, especificamente os grupos etários com menos de 4 anos de idade e com mais de 65 anos de idade, partindo do pressuposto que estes são os grupos etários com maiores dificuldades de adaptação às alterações climáticas;
- Rendimento médio mensal (avaliado em euros), apenas disponível a nível municipal, que traduz a capacidade financeira para implementar medidas de adaptação, nomeadamente a aquisição e utilização de equipamentos de aquecimento e arrefecimento;
- Tipo de posse dos alojamentos (proprietário ou inquilino), assumindo-se que os inquilinos têm uma capacidade mais limitada para implementar medidas de adaptação, como por exemplo, isolamento das habitações ou colocação de janelas duplas;
- Grau de literacia da população residente, particularmente a população com nível de ensino superior, assumindo que este grupo populacional tem mais acesso a informação sobre alterações climáticas e medidas de adaptação, incluindo acesso a oportunidades de financiamento, tais como apoios para renovação dos edifícios ou para aquisição de tecnologias renováveis de aquecimento e arrefecimento;
- A taxa de desemprego, considerando que, de um modo geral, pessoas desempregadas terão mais dificuldades e menos motivação para implementar medidas de adaptação.

Cada uma das seis variáveis foi segmentada em cinco intervalos de valores, tendo em atenção o comportamento da variável para a totalidade dos municípios nacionais, sobretudo, no que se refere aos extremos inferior e superior, correspondendo a cada intervalo um valor do índice de capacidade adaptativa entre 1 (capacidade mínima) e 5 (capacidade máxima).

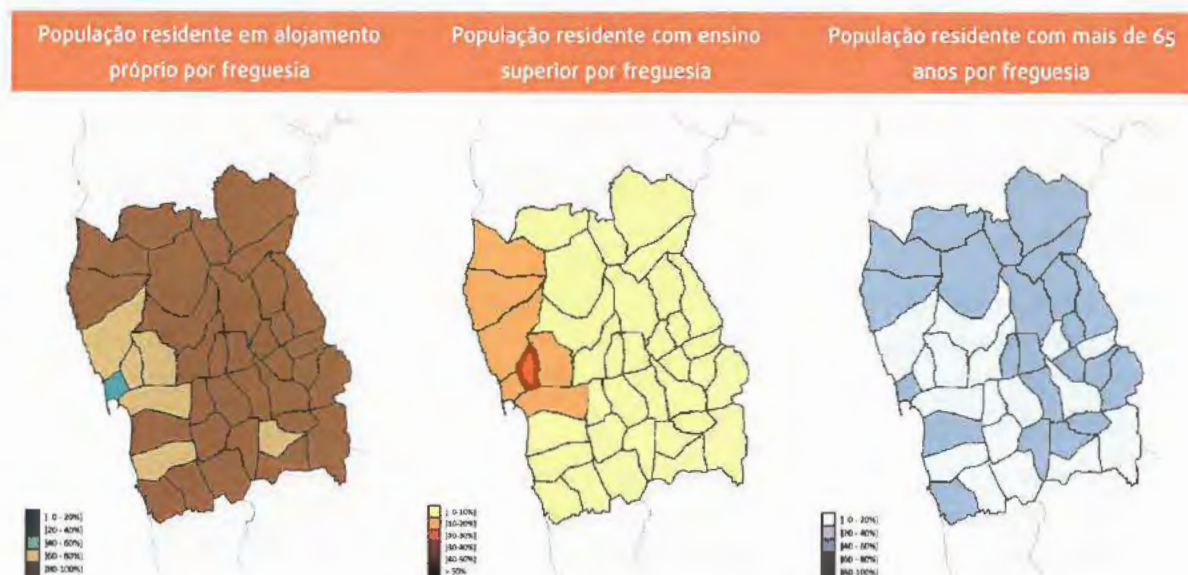


Figura 6 - Exemplo de alguns indicadores utilizados para o cálculo da capacidade adaptativa no conforto térmico do parque edificado do município de Viana do Castelo, desagregado por freguesia.

O índice final de capacidade adaptativa varia num intervalo de 1 a 20 e resulta da soma ponderada do índice de cada variável socioeconómica.

Assim, quanto maior o valor do índice maior será a capacidade adaptativa de uma freguesia ou município. Da mesma forma, o índice deve ser usado sobretudo com o intuito comparativo entre freguesias no mesmo município, e não tanto em termos do seu valor absoluto.

Tabela 10 - Indicadores do índice composto da capacidade adaptativa do parque edificado de Viana do Castelo. Índice composto da capacidade adaptativa: 11 [1 - 20]

Freguesias (2011)	População residente com menos de 4 anos de idade	População residente com mais de 65 anos de idade	Ganho médio mensal	Alojamento próprio	População residente com ensino superior completo	Taxa de desemprego	Capacidade Adaptativa
Ponderador	(0,5)	(0,5)	(1)	(0,25)	(0,75)	(1)	-
Afife	4	3	2	4	4	4	14
Alvarães	3	4	2	4	2	3	11
Amonde	4	3	2	5	2	3	11
Anha	4	4	2	4	2	3	12
Areosa	4	4	2	3	3	4	13
Barroselas	3	4	2	4	2	3	11
Cardielos	4	4	2	5	2	3	12
Carreço	4	4	2	5	4	4	14
Carvoeiro	4	4	2	4	1	4	12
Castelo do Neiva	3	4	2	4	1	4	11

V. Anexo: Análise da Vulnerabilidade Climática no Conforto Térmico do Parque Residencial

Freguesias (2011)	População residente com menos de 4 anos de idade	População residente com mais de 65 anos de idade	Ganho médio mensal	Alojamento próprio	População residente com ensino superior completo	Taxa de desemprego	Capacidade Adaptativa
Ponderador	(0,5)	(0,5)	(1)	(0,25)	(0,75)	(1)	-
Darque	3	4	2	2	2	3	11
Deão	3	4	2	5	2	4	12
Deocriste	4	4	2	4	1	4	12
Freixeiro de Soutelo	4	4	2	5	2	4	13
Lanheses	4	3	2	5	2	3	11
Mazarefes	4	4	2	4	2	4	13
Meadela	3	4	2	3	3	4	13
Meixedo	3	3	2	4	2	4	12
Viana do Castelo (Monserrate)	4	4	2	2	3	3	12
Montaria	4	3	2	5	1	4	12
Moreira de Geraz do Lima	3	4	2	5	2	3	11
Mujães	4	4	2	3	2	3	11
Neiva	4	4	2	4	2	3	12
Nogueira	3	4	2	5	2	3	11
Outeiro	3	4	2	5	2	4	12
Perre	4	4	2	4	2	4	13
Portela Susã	4	4	2	4	1	4	12
Santa Marta de Portuzelo	3	4	2	3	2	4	12
Geraz do Lima (Santa Leocádia)	3	4	2	5	1	4	12
Geraz do Lima (Santa Maria)	4	4	2	4	2	3	12
Viana do Castelo (Stª Maria Maior)	3	4	2	2	4	4	13
Serreleis	4	4	2	4	2	4	13
Subportela	4	4	2	5	2	4	13
Torre	4	4	2	5	2	3	12
Vila Franca	4	4	2	4	2	4	13
Vila Fria	4	4	2	4	1	3	11
Vila Mou	4	3	2	5	2	3	11
Vila de Punhe	4	4	2	4	2	3	12
Vilar de Murteda	4	3	2	5	2	3	11
Chafé	3	4	2	3	2	3	11

V.3 ÍNDICE DE VULNERABILIDADE CLIMÁTICA ATUAL E FUTURA RELATIVO AO CONFORTO TÉRMICO DO PARQUE RESIDENCIAL EDIFICADO DE VIANA DO CASTELO

O índice de vulnerabilidade climática dos alojamentos ao conforto térmico foi estimado pela média simples entre o índice de impacto potencial atual e o índice da capacidade adaptativa. No entanto, por consistência de significado dos dois índices (índice 1 de impacto [menor valor] e índice 2o de capacidade adaptativa [maior capacidade]) é considerado o simétrico do índice de capacidade adaptativa na aritmética da média.

O índice de vulnerabilidade varia no intervalo de 1 ('mínimo') a 20 ('máximo'), sendo que a uma maior vulnerabilidade do município, corresponderá uma menor capacidade adaptativa e/ou um maior impacto potencial.

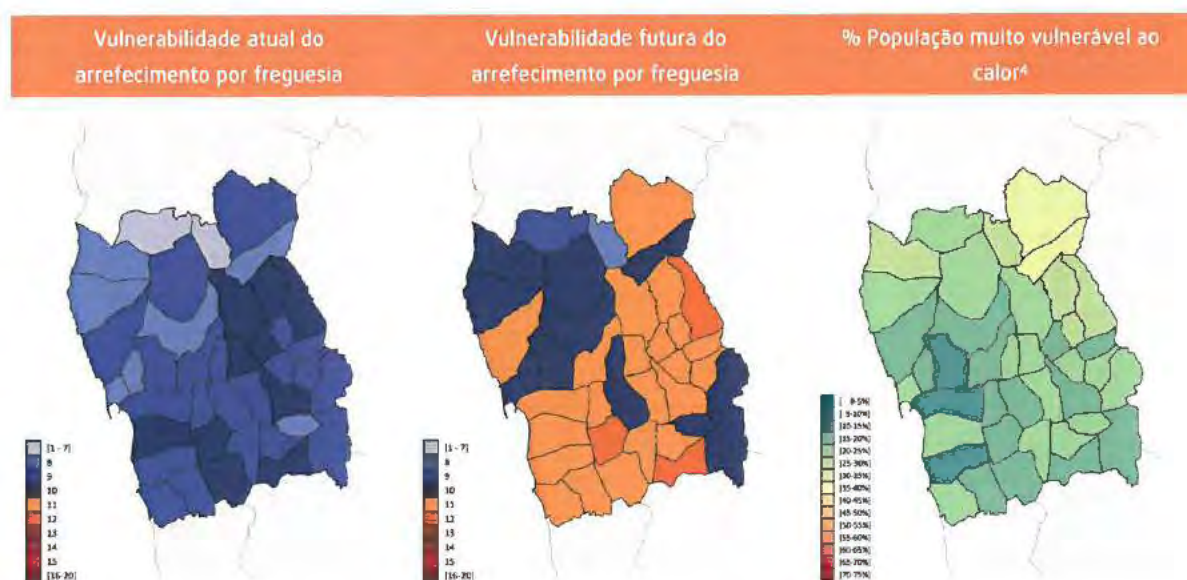


Figura 7 - Vulnerabilidade atual e futura no conforto térmico do parque edificado do município de Viana do Castelo, em termos de arrefecimento, desagregado por freguesia e percentagem de população muito vulnerável ao calor⁴

Tabela 11 - População residente e muito vulnerável ao calor no município de Viana do Castelo

População Residente (INE,2011):	88 725
População muito vulnerável ao calor ⁵	17 335

⁴ População com mais de 65 anos que reside em freguesias com vulnerabilidade igual ou superior a 10 em onda de calor futura.

⁵ Idem

V. Anexo: Análise da Vulnerabilidade Climática no Conforto Térmico do Parque Residencial

VI. ANEXO: ANÁLISE E AVALIAÇÃO DO RISCO CLIMÁTICO PARA O MUNICÍPIO DE VIANA DO CASTELO

O anexo VI é subdividido em três subcapítulos. O primeiro descreve as principais vulnerabilidades projetadas para o município de Viana do Castelo, tendo em atenção os cenários de alterações climáticas disponíveis. O segundo subcapítulo explicita a avaliação de risco realizada para diferentes períodos do século XXI. E finalmente, o terceiro subcapítulo tece algumas considerações sobre a priorização dos diferentes riscos climáticos avaliados para o município de Viana do Castelo.

VI.1 PRINCIPAIS IMPACTOS CLIMÁTICOS FUTUROS PARA O MUNICÍPIO DE VIANA DO CASTELO

As consequências dos eventos climáticos extremos locais são os melhores exemplos do que pode ocorrer como resultado das alterações climáticas. As projeções do clima futuro permitem antecipar um agravamento de ameaças mas também o aparecimento de novas oportunidades, nomeadamente.

- Ameaças (impactos negativos diretos)
 - › Inundações (viadutos, margens e foz de linhas de água)
 - › Erosão costeira e redução de áreas de areal
 - › Perda de biodiversidade e aumento de espécies invasoras
 - › Perda de solo e vegetação
 - › Destruição de infraestruturas, edifícios e equipamentos
 - › Condicionamento de tráfego e encerramento de vias
 - › Perda na produção agrícola (e.g. vinho verde)
 - › Maior ocorrência de grandes incêndios (redução do potencial florestal e consequente rendimento financeiro)

- Ameaças (impactos negativos indiretos)
 - › Diminuição do rendimento pesqueiro;
 - › Tempo instável com a redução de "bons dias de praia" no verão e o consequente efeito de redução no número de turistas;
 - › Redução de área de areal nas praias;

- Afetação nos seguros contratados;
- Aumento da área ardida;
- Aumento de deslizamentos em situações de precipitação excessiva.

- Oportunidades (impactos positivos)
 - Novas oportunidades de negócio no setor do turismo. Aumento do número de dias de "bom tempo" no inverno, no outono e na primavera: maior capacidade de atração de visitantes/ turistas a Viana do Castelo nesse período
 - Aumento do potencial desportivo ao nível dos desportos náuticos
 - Aproveitamento da água pluvial para outros fins e procura de soluções para mitigar o efeito da intensidade do vento
 - O provável aparecimento de novas zonas de interesse ambiental (ex. zonas húmidas)
 - Oportunidades para realizar um ordenamento florestal e introdução de espécies mais resistentes aos fogos florestais
 - Introdução de novas espécies mais adaptadas na agricultura
 - Aumento da mobilidade da população residente por motivos de recreio e lazer

De seguida indica-se as principais localizações, comunidades e/ou grupos sociais especialmente afetados pelos impactos potencialmente negativos/ positivos decorrentes das alterações climáticas.

- 1.0 Temperaturas elevadas e ondas de calor:
 - Zonas mais vulneráveis serão: as aldeias isoladas de Agros, Vacaria e S. Mamede e as zonas periurbanas.
 - Grupos sociais mais afetados serão as organizações de produtores florestais, baldios e Zonas de Intervenção Florestal

- 2.A Precipitação excessiva (inundações):
 - Zonas mais vulneráveis nas ribeiras: Cabanas, Fornelos, Pêgo, Anha, Rodanho, Portuzelo, Seixo, Silvareira e S. Vicente e, nos rios Lima, Âncora e Neiva;
 - Os grupos sociais mais afetados serão as populações residentes junto dos rios e ribeiras referenciados.

- 2.B Precipitação excessiva (danos):
 - Queda de árvores: como exemplo de zonas mais vulneráveis identificam-se o Cabedelo e Santa Luzia
 - Danos causados por inundações: viaduto da Parinheira, do Hospital público, bairro do Fomento/ Darque; zona envolvente ao restaurante náutico.

- 2.C Precipitação excessiva (deslizamento de vertentes):
 - > Zonas mais vulneráveis: Santa Luzia e Santa Leocádia.

- 3.o Subida do nível médio do mar (agitação marítima/ ondulação forte):
 - > Particularmente vulneráveis as praias: Afife, Arda, Norte, Rodanho, Amorosa e Castelo do Neiva);
 - > Os grupos sociais mais afetados serão turistas, empresas de promoção turística/ desportos náuticos, restaurantes e pescadores.

- 4.o Vento forte:
 - > De destacar os placards publicitários nas entradas e saídas da cidade e junto às autoestradas.

VI. Anexo: Análise e Avaliação do Risco Climático para o Município de Viana do Castelo

VI.2 AVALIAÇÃO QUALITATIVA DOS RISCOS CLIMÁTICOS

Na Tabela 12 são identificados os níveis de risco associados a cada tipo de evento climático para diferentes períodos temporais (presente e futuro). São ainda sintetizados, para cada evento, os impactos potenciais tendo em atenção as projeções climáticas para o decorrer do século XXI.

Tabela 12 - Nível de risco e principais impactos para os diferentes eventos climáticos identificados no município de Viana do Castelo, até ao final do século XXI.

Ref.	Evento	Exemplos Impactos	Nível do Risco		
			Presente	Médio Prazo 2041/2070	Longo Prazo 2071/2100
1.0	Temperaturas elevadas e ondas de calor	Aumento dos grandes incêndios (> que 100ha); redução do potencial florestal e perdas de rendimento; aumento de espécies invasoras e alterações na biodiversidade.	6	9	9
2.A	Precipitação excessiva (inundações)	Inundações em edifícios, nomeadamente caves e garagens; inundações em ribeiras, com destruição das margens e da flora típica e na zona da foz com maior destruição da área dunar.	4	9	9
2.B	Precipitação excessiva (danos)	Perda de produção agrícola, em especial para o vinho verde; inundação em viadutos (Condiçionamentos de tráfego/encerramento de vias.)	2	6	6
2.C	Precipitação excessiva (deslizamento de vertentes)	Condiçionamento de tráfego e encerramento das vias; perda de solo e de vegetação; danos em infraestruturas e edifícios.	2	4	6
3.0	Subida do nível médio do mar	Inundações (Condiçionamentos de tráfego/ encerramento de vias); erosão costeira, com perda de areal e biodiversidade (fauna e flora); destruição de infraestruturas de apoio à época balnear e à pesca.	3	6	6
4.0	Vento forte	Danos em edifícios (Danos em edifícios e/ou conteúdo); danos para a vegetação (Queda de ramos/árvores); danos/condicionamentos para as infraestruturas (Danos em infraestruturas diversas).	3	6	4

Todos os riscos climáticos identificados tenderão a aumentar devido às alterações climáticas. Salienta-se que no presente a gravidade dos riscos resultam, na sua maior parte, do elevado valor dado à consequência dos impactos e não tanto à sua frequência.

Apenas os riscos originados pelo vento forte têm uma evolução decrescente no risco no período de 2041/2070 para o de 2071/2100 pela diminuição da sua frequência. No entanto a incerteza associada à futura evolução da ocorrência de ventos fortes é grande, pelo que os resultados devem ser encarados com alguma reserva.

VI.3 PRIORIZAÇÃO DOS RISCOS CLIMÁTICOS

Os riscos climáticos de maior prioridade para o Município de Viana do Castelo são as (1.0) temperaturas elevadas e ondas de calor e a (2.A) precipitação excessiva (inundações).

Com um menor nível de prioridades estão a (3.0) Subida do nível médio do mar (e efeito *storm surge*), a (2.B) precipitação excessiva (danos) e a (2.C) precipitação excessiva (deslizamento de vertentes).

Salienta-se no entanto a alteração na matriz de risco do (4.0) vento forte onde se verificou uma redução do nível de risco para o período de fim do século devido a uma potencial diminuição da frequência de ocorrência de tais eventos.

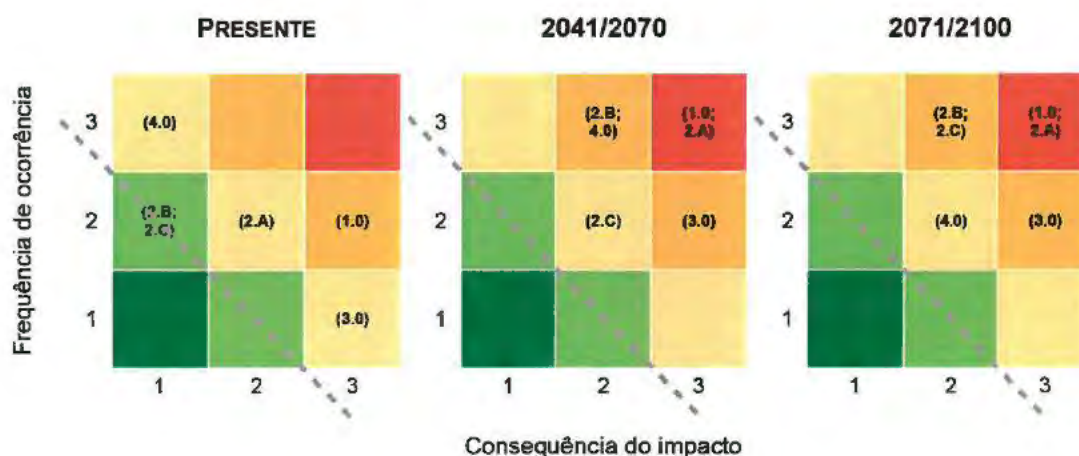


Figura 8 - Matriz de risco. A linha a tracejado procura dividir os riscos prioritários dos menos prioritários. A referência dos tipos de eventos apresentados encontra-se na Tabela 12.

No presente o Município de Viana do Castelo tem alguma experiência em lidar com os eventos climáticos identificados, inclusivamente com os seus impactos e necessidades de intervenção. Esta experiência foi tida em conta na atribuição do valor da magnitude da consequência do impacto. Desta forma, na matriz de risco para o presente praticamente todos os impactos se encontram acima da linha que divide os riscos prioritários dos menos prioritários. Salienta-se que para o mesmo período o nível mais elevado de risco (3x3) não se identifica qualquer evento.

Em ambas as projeções para o futuro verifica-se um ajustar dos riscos aos valores mais elevados, ou seja, os riscos encontram-se todos à direita da matriz, podendo-se salientar que se encontram, todos eles e de forma clara, acima da linha que divide os riscos prioritários dos menos prioritários. Desta forma é perentório o agravamento de todas as situações identificadas, assumindo-se a necessidade de adaptação dos sistemas para esta realidade.

VII. ANEXO: PRINCIPAIS RESULTADOS DO ENVOLVIMENTO DE ATORES-CHAVE

Este anexo apresenta os principais resultados do *workshop* de envolvimento de atores-chave, realizado no âmbito da EMAAC de Viana do Castelo, que teve lugar na Biblioteca Municipal em Viana do Castelo, no dia 30 de novembro de 2015.

O seu conteúdo corresponde a uma sistematização da informação recolhida nesse *workshop*, que envolveu um leque diversificado de atores-chave relevantes no contexto da adaptação às alterações climáticas no município de Viana do Castelo. Neste evento participaram 74 pessoas, conforme lista no final do presente anexo.

O objetivo do *workshop* consistiu em contribuir para os conteúdos, opções e prioridades de intervenção da EMAAC de Viana do Castelo, ponderando as opiniões e sugestões apresentadas pelos participantes.

A estrutura deste anexo divide-se em três partes fundamentais.

A primeira descreve sucintamente a metodologia utilizada.

A segunda parte apresenta os principais resultados do workshop organizados em duas sínteses:

- Análise das opções de adaptação e novas propostas (apreciação das opções de adaptação);
- Construção de uma visão partilhada de futuro (visão de futuro que articule ambiente e economia).

Esta segunda parte inclui ainda alguns dos resultados do inquérito aos participantes, realizado no final do *workshop*.

Na terceira e última parte apresenta-se a lista de participantes.

VII.1 RESUMO METODOLÓGICO E OBJETIVOS DO *WORKSHOP*

O *workshop* foi a principal ferramenta de auscultação e participação interativa dos atores-chave no processo de elaboração da EMAAC do município de Viana do Castelo. De forma sumária, este seguiu as seguintes linhas de orientação:

- Conjunto de quatro apresentações de enquadramento: i) Responsável político municipal; ii) Enquadramento e objetivos; iii) Cenários Climáticos; e iv) A EMAAC em elaboração e suas principais opções,
- Distribuição dos participantes por mesas temáticas (seleção dos participantes e identificação dos temas a abordar efetuadas previamente)
- Discussão (com moderador) relativamente a três eixos fundamentais: i) Perceções sobre alterações climáticas; ii) Opções de adaptação - condições necessárias, obstáculos, oportunidades,

responsabilidades e sugestões; iii) Visão de futuro – ideias-chave para articular desenvolvimento económico e ambiente num futuro próximo.

No final do *workshop*, foi aplicado um inquérito aos atores-chave locais. Este teve como objetivo obter uma caracterização dos participantes, aferir as suas perceções sobre as alterações climáticas, bem como sobre o projeto ClimAdaPT.Local.

VII.2 ANÁLISE DAS OPÇÕES DE ADAPTAÇÃO E NOVAS PROPOSTAS

Os objetivos principais desta síntese são: i) Identificar grandes tendências transversais, seus fatores condicionantes e potenciadores; ii) Identificar fatores condicionantes e potenciadores dos temas específicos debatidos em cada mesa (por norma associados a setores); iii) Identificar propostas e sugestões complementares às opções de adaptação apresentadas.

As tabelas que se seguem resultaram da análise das fichas temáticas produzidas na sequência do *workshop*. Estas apresentam os conteúdos especificamente relacionados com a apreciação das opções de adaptação, propostas no âmbito da elaboração da EMAAC, sistematizando os contributos dos participantes. Identificam-se fatores condicionantes e potenciadores da implementação dessas opções, de acordo com a sua natureza transversal ou temática, como resultado das opiniões dos atores-chave. Esta informação teve de ser trabalhada posteriormente por forma a fixar uma listagem final de fatores condicionantes e potenciadores das opções de adaptação, encontrada no corpo da estratégia. Identificam-se ainda propostas alternativas e/ ou complementares que surgiram no decorrer do *workshop*.

São incluídos, para efeitos ilustrativos, exemplos simbólicos do discurso narrativo dos atores-chave. Neste sentido, por se tratar de perceções sociais e opiniões, a sua leitura deverá ser feita sob reserva.

VII.2.1 Questões transversais

Tabela 13 - Fatores condicionantes e potenciadores para a implementação das opções de adaptação, segundo os atores-chave (questões transversais)

Temática	Opções de adaptação	Fatores condicionantes	Fatores potenciadores	Propostas
<p>Sensibilidade e comunicação</p>	<p>1. Criar um plano de ações de informação, sensibilização e formação</p>	<ul style="list-style-type: none"> • "Lacuna no ensino, os programas curriculares são demasiado rígidos e os tempos são consumidos pelos tempos letivos, que não permitem o desenvolvimento de projetos fora dos programas curriculares. A saída da escola é rica em termos de aprendizagem, mas as lógicas escolares são artificiais e não se compadecem com práticas ativas de educação" • "Incapacidade de passar conhecimento entre gerações, sobretudo de natureza empírica" • "Alheamento (quase) total da população, o que dificulta a implementação e medidas" 	<ul style="list-style-type: none"> • "A Câmara Municipal de Viana do Castelo apresenta projeto às escolas (mar, rio, montanha), garantindo o transporte a alguns alunos ao longo do ano" 	<p>Papel das escolas</p> <ul style="list-style-type: none"> • "As escolas são parceiros privilegiados na sensibilização para a aplicação das medidas" • "Racionalização dos consumos nas escolas, integração das escolas em projetos ambientais mais vastos (e.g. Eco-escolas, Projeto Rios)" • "Sensibilização e formação são o mais importante. Jovens têm um papel muito importante para ensinar os mais velhos como se adaptat às alterações climáticas" <p>Outros atores</p> <ul style="list-style-type: none"> • "Sensibilização da comunidade piscatória" • "No passado havia os cantoneiros e as pessoas que limpavam os caminhos. Era importante trazer pessoas mais idosas para relembra práticas antigas e ajudar a sensibilizar os mais jovens" • "Meios de comunicação social têm papel importante, sobretudo em horário nobre" • Opiniões contraditórias: "As campanhas de sensibilização são pouco eficazes, os comportamentos incorretos têm de ser fortemente sancionados" versus "A informação e consciencialização são mais importantes do que sancionar comportamentos incorretos"

VII. Anexo: Principais Resultados do Envolvimento de Atores-Chave

Temática	Opções de adaptação	Fatores condicionantes	Fatores potenciadores	Propostas
Informação, monitorização e formação	<ul style="list-style-type: none"> 3. Monitorizar e avaliar os principais impactos com definição de indicadores e metodologia 	<ul style="list-style-type: none"> "Metade da população de Viana do Castelo tem como nível de formação o ensino básico, a formação é muitíssimo importante. Daí que a participação das populações seja incipiente, nada comparável com os países nórdicos" "Nunca se fizeram ações de formação sobre alterações climáticas, como se fazem para os fitofármacos aplicados na agricultura" 	<ul style="list-style-type: none"> "Foi importante haver dados sobre o aumento dos episódios climáticos negativos (incêndios, cheias, ondas de calor). Da perspetiva de cidadão há muita falta de dados e de informação sobre o ritmo dos episódios e a sua gravidade. Há muitas atividades que dependem da ocorrência de eventos extremos (construção civil, agrícola), o IPCV devia fazer estudos para cruzar dados climáticos e atividades económicas" 	<p>Indicadores</p> <ul style="list-style-type: none"> "Monitorização com indicadores comparáveis, estabilizar indicadores" "Relaçam-se os indicadores das emissões e sumidouros para o Município para fazer benchmark com outros Municípios do país, onde estão os maiores emissores" "IPVC deve liderar, depois da Câmara, por oferecer formação superior nas várias áreas da EMAAC, para auditar o progresso com indicadores" "Educação e formação - é importante incluir programas de formação setoriais dirigidos a grupos profissionais sobre alterações climáticas. Cooperativas podem dar apoio" <p>Comunicação</p> <ul style="list-style-type: none"> "Comunicar com a população" "É necessário definir indicadores muito simples para comunicar resultados à população"
Financiamento		<ul style="list-style-type: none"> "Os fundos do Portugal 2020 estão disponíveis e devem ser aproveitados" 	<ul style="list-style-type: none"> "Os fundos do Portugal 2020 estão disponíveis e devem ser aproveitados" 	<ul style="list-style-type: none"> "Podem promover-se candidaturas conjuntas com universidades"
Capacitação institucional		<ul style="list-style-type: none"> "Problemas financeiros, técnicos e humanos - Município, Junta de Freguesia, Bombeiros (por exemplo, para fazer face aos incêndios)" "Atualmente o Município e os Bombeiros dependem de máquinas de particulares (por 		<ul style="list-style-type: none"> "Devia caber ao Município fazer investimentos em máquinas (ex. para a limpeza das florestas)"

VII. Anexo: Principais Resultados do Envolvimento de Atores-Chave

Temática	Opções de adaptação	Fatores condicionantes	Fatores potenciadores	Propostas
<p>Governança na adaptação</p>	<p>2. Adotar políticas locais e processos na autarquia que promovam a adaptação às alterações climáticas</p>	<p>exemplo, para a limpeza das florestas)</p> <p>Filhas nas medidas</p> <ul style="list-style-type: none"> • “As medidas e opções de adaptação propostas pela CMVC carecem de uma análise detalhada de quem são os parceiros” • “A proposta [de opções de adaptação] é algo genérica, precisa de maior grau de especificidade. Alguns aspetos importantes não foram referidos, como a promoção da eficiência na gestão da água” • “Faltam medidas de mitigação e falta considerar os comportamentos individuais” • “Como se vai implementar a estratégia? Falta foco” <p>Filhas na governança</p> <ul style="list-style-type: none"> • “Falta de comunicação interna na Câmara Municipal de Viana do Castelo” • “Desarticulação entre diferentes setores – questão que a EMAAC pode não conseguir solucionar” 	<p>Mais medidas</p> <ul style="list-style-type: none"> • Mobilização e responsabilização: capitalizar o potencial de mobilização coletiva das alterações climáticas e promover maior inclusão de atores-chave na implementação da EMAAC – • “Necessidade de envolvimento da sociedade em geral e de maior reconhecimento público da questão das alterações climáticas” <p>Melhor governança</p> <ul style="list-style-type: none"> • “Necessidade de coordenação de atores de diferentes áreas, por exemplo, no que respeita à gestão de recursos hídricos. Além da água, devem considerar-se outras dimensões (ex.: devido à interação entre água e solos). • Natureza da implementação: ação integrada / proactiva / preventiva • “EMAAC é muito importante: permite a entrada de uma questão global no nível de decisão local” • “É necessário coordenar e integrar diferentes planos de várias áreas” • “A ação de Viana, enquanto capital de distrito, pode influenciar positivamente os outros Municípios” 	<p>Medidas</p> <ul style="list-style-type: none"> • “Priorizar opções e ver o que é praticável nos próximos anos e no médio prazo” • “Apostar numa lógica de prevenção (evitar inundações, fogos florestais) para adaptar estruturas” • “Definir o que se vai fazer, e quem vai fazer o quê” • “Os cidadãos têm um papel a desempenhar. Fazer os cidadãos para a discussão e torná-los responsáveis pelo que está a acontecer” <p>Governança</p> <ul style="list-style-type: none"> • “Promover uma estratégia integrada de investimento económico, desenvolvimento local e turismo ecológico” • “Levar os municípios a encaminhar/liderar a estratégia de desenvolvimento local” • “Aplicar as medidas de forma concertada” • “A CMVC tem de liderar o processo” • “Incluir/referir na EMAAC algumas medidas já em curso” • “Alargar a EMAAC ao âmbito distrito / regional” • “Tornar as universidades parceiros para a CMVC”

VII. Anexo: Principais Resultados do Envolvimento de Atores-Chave

VII.2.2 Questões setoriais – Agricultura

Tabela 14 - Fatores condicionantes e potenciadores para a implementação das opções de adaptação, segundo os atores-chave (Agricultura)

Agricultura			
Opções de adaptação	Fatores condicionantes	Fatores potenciadores	Propostas
<p>Ciclos de produção</p> <ul style="list-style-type: none"> • “Nota-se o impacto das alterações climáticas na agricultura: ciclos variáveis nas culturas agrícolas; sementeiras e colheitas mais cedo do que seria suposto” • “Antigamente chovia bastante, principalmente nos últimos 3 meses do ano. O frio era mais agressivo, a falta de frio afeta a agricultura. Mosquitos africanos estão a chegar ao país. As vespas asiáticas já estão cá” • “O mel como produto final mudou nos últimos 10 anos (sabor, cor). Há invasoras. As colmeias não se adaptam ao aumento de temperatura num curto espaço de tempo. Os animais não estão preparados para as alterações climáticas. Importação de colmeias de outros locais (mais resistentes)” • “Antecipação das sementeiras e colheitas agrícolas está relacionada com as alterações climáticas” <p>Vinicultura</p> <ul style="list-style-type: none"> • “Há 10 anos, vindimava-se no 5 de outubro, era o ponto de referência. Hoje começa-se a 15 de setembro, é cada vez mais cedo” • “O vinho está muito relacionado com o clima (influencia podas, tratamentos). Clima frio e chuva não são bons para a maturação do vinho. O aumento da temperatura é bom para a maturação do vinho (melhora a qualidade pelo aumento do teor de álcool): mais 2 graus no teor de álcool do vinho é uma diferença significativa. Com as alterações climáticas, o vinho melhora de qualidade, mas em termos de consumo as pessoas não estão habituadas” 	<p>Ciclos de produção</p> <ul style="list-style-type: none"> • “Fruteiras precisam do frio invernal para floração e dar bom fruto. Variedades de fruteiras da região de Viana são as mais adaptadas (como por ex.: maçã vitória, maçã malápio, pero de Lanheses” • “Espécies autóctones estão mais adaptadas (milho autoctone está mais adaptado do que milho híbrido)” • “Aumentou o grau de álcool do vinho e isso melhorou a qualidade e tornou o vinho verde mais atrativo” • “Criação de riqueza a nível local através da proteção das variedades locais” • “Exemplo de sucesso: produtores de vinho promovem o vinho verde da região em feiras internacionais, com apoio da Câmara Municipal” 	<p>Ciclos de produção</p> <ul style="list-style-type: none"> • “Estudar de que forma as temperaturas afetam as culturas” • “Sensibilizar o setor agrícola relativamente aos fertilizantes utilizados” • “Preparar os agricultores para mudarem os produtos agrícolas que são produzidos na região, devido à alteração dos ciclos climáticos” • “Criar um novo modelo educativo, que dignifique (nas escolas) a profissão de agricultor” • “Impedir o abandono dos campos de cultivo” <p>Vinicultura</p> <ul style="list-style-type: none"> • “Apostar na vinicultura” • “Ir buscar videiras no sul para se produzirem em Viana; esse trabalho tem de ser feito” • “Passar algumas castas de vinho para maior altitude” <p>Produtos locais</p> <ul style="list-style-type: none"> • “Criar mercados para produtos locais, promovidos pela autarquia” 	

Agricultura			
Opções de adaptação	Fatores condicionantes	Fatores potenciadores	Propostas
	<ul style="list-style-type: none"> "Produção de vinho verde pode acabar nos próximos anos na região. A solução é subir as vertentes da serra, mas o terreno prejudica a qualidade. Num curto espaço de tempo, o aumento de temperatura e o aumento do teor de álcool consequente vão ser problemáticos" "Aumento da temperatura melhora a qualidade/maturação do vinho, mas poderá afetar a distribuição e produção de vinho a médio/longo prazo" <p>Produtos locais</p> <ul style="list-style-type: none"> "O património vegetal (milho, feijão) está a perder-se, o património cultural de um povo está a perder-se (descaracterização). Espécies locais são as mais adaptadas às alterações climáticas" "Modelos económicos vigentes privilegiam grandes superfícies em detrimento da produção local (pequenos produtores não chegam ao mercado)" 		<ul style="list-style-type: none"> "Criar legislação para promover um ciclo interno autossustentável de produção e consumo doméstico (economia doméstica) " "Valorizar e proteger os produtos locais em cada Estado-membro e legislação europeia deveria garantir isso" "Promover mais a agricultura biológica, bem como o património natural e tradições rurais" "Recuperar espécies autóctones. Variedades locais devem ter denominação de origem atribuída pelas Câmaras Municipais"

VII.2.3 Questões setoriais - Florestas e incêndios

Tabela 15 - Fatores condicionantes e potenciadores para a implementação das opções de adaptação, segundo os atores-chave (Florestas e incêndios)

Florestas e incêndios			
Opções de adaptação	Fatores condicionantes	Fatores potenciadores	Propostas
15. Operacionalizar o Plano Municipal de Defesa Contra Incêndios	<p>Invasoras e exóticas</p> <ul style="list-style-type: none"> "Aparhecimento de plantas (acácias e outras) leva a alteração do ecossistema florestal" "A acácia está a influenciar o mel" 	<p>Invasoras e exóticas</p> <ul style="list-style-type: none"> Valorização positiva da medida 22 - "deve-se gerir as plantas invasoras para que não aumentem em 	<p>Combate às invasoras e exóticas</p> <ul style="list-style-type: none"> "Promover a biodiversidade" "Plantar melíferas porque equilibram o florescimento anual"

VII. Anexo: Principais Resultados do Envolvimento de Atores-Chave

Florestas e incêndios			
Opções de adaptação	Fatores condicionantes	Fatores potenciadores	Propostas
<p>16. Promover o ordenamento florestal e a sua gestão</p> <p>17. Promover a plantação de espécies autóctones, mais adaptadas e menos combustíveis, criando a diversidade de espécies e mosaicos de gestão de combustível</p> <p>18. Promover o controlo de invasoras</p> <p>19. Aproveitar a Biomassa Florestal</p> <p>20. Promover a gestão de áreas protegidas e classificadas</p> <p>21. Estudar a viabilidade de novas espécies piscícolas, florísticas, agrícolas (novas oportunidades)</p> <p>22. Controlar pragas e doenças</p> <p>23. Recuperar áreas áridas e prevenir a erosão dos solos nas áreas florestais</p>	<ul style="list-style-type: none"> • "Aparecimento da vespa asiática" • "Falta de vontade política para resolver o problema da vespa asiática - há 4 anos que está por resolver." • "Não há legislação para a vespa asiática" • "A ausência da vespa tradicional leva à alterações nas frutas" • "Em 2005 apareceu um fungo nas abelhas (também apareceu no sul de Espanha) por causa das temperaturas altas (problema que ainda não foi resolvido) " <p>Ordenamento florestal</p> <ul style="list-style-type: none"> • "A nível nacional ainda é necessário um trabalho estratégico de ordenamento da floresta" • "Défice de gestão florestal - entidades como o ICNF e o Instituto Nacional de Investigação Agrária e Veterinária não assumem responsabilidades" • "Má gestão de fundos florestais" • "Durante o inverno nenhuma entidade se preocupa com as florestas, apenas na altura de incêndios. Gasta-se dinheiro na abertura de caminhos e não há uma preocupação em manter os corredores das águas, que são tapados" • "Há um desinteresse por parte do Estado em gerir os seus terrenos: a sul de Lima existem 200 hectares abandonados e em Alfife mais 58 hectares" • "Éxodo rural influencia a ocupação do solo - as pessoas vão e o edifício permanece. Políticas nacionais e municipais estão mais direcionadas para a população urbana, do que para a população rural" • "Falta de transparência das empresas do setor da floresta" <p>Incêndios</p>	<p>quantidade e se consiga tirar o máximo proveito destas plantas. Por exemplo, as acácias são um bom aproveitamento para a madeira"</p> <ul style="list-style-type: none"> • "Reconhece-se que combater as plantas invasoras poderá ser um processo muito complicado e, por isso, será melhor procurar geri-las (ex.: aproveitamento de madeira de acácia) para que não aumentem em quantidade e aliá-las com outras plantas" • "Existe alguma regulamentação das espécies florestais, mas tem de ser melhorada (identifica o problema da proliferação de eucaliptos). A valorização de galerias típicas é fundamental" <p>Ordenamento florestal</p> <ul style="list-style-type: none"> • "As maiores empresas em Viana do Castelo são do setor florestal" • "Oportunidade no combate à desertificação, uma vez que a promoção da biodiversidade passa pela presença humana" • "É preciso um bom ordenamento florestal com valorização dos resíduos" <p>Incêndios</p>	<ul style="list-style-type: none"> • "Promover o uso múltiplo do espaço florestal - resinosas, eucaliptos, promoção da apicultura, ordenamento, plantação de plantas medicinais e outras" <p>Ordenamento florestal</p> <ul style="list-style-type: none"> • "Promover a atualização do cadastro" • "Aplicar medidas fiscais a quem não limpa a floresta" • "Fazer uma gestão ativa e efetiva da floresta" • "Criar um observatório com dados gerais do território, que englobe vários setores" • "Melhorar a gestão florestal através da utilização de novas tecnologias" • "Criar novos modelos de uso do território - gestão coletiva e em escala" • "Criar um imposto para quem vende madeira de modo a pagar centrais de biomassa" • "Gerir a floresta de forma integrada através de apenas uma entidade" • "Usar as escolas como veículo de sensibilização" • "Apostar mais na gestão das florestas. Convencer proprietários florestais a aderir às Zonas de Intervenção Florestal (embora seja difícil). A gestão das florestas deve ser mais local" • "Educar para os valores e património rural e intervir na gestão da floresta (caminhos rurais e florestais, bolsa de terrenos" <p>Incêndios</p>

ClimAdaPT.Local

VII. Anexo: Principais Resultados do Envolvimento de Atores-Chave

Florestas e incêndios			
Opções de adaptação	Fatores condicionantes	Fatores potenciadores	Propostas
	<ul style="list-style-type: none"> "O número de incêndios e a sua velocidade têm aumentado nos últimos 10 anos" "Os incêndios vão destruindo algumas espécies" "Devido ao fogo de Santa Luzia, em 2005, o número de visitantes diminuiu (menos cerca de 20.000 pessoas)" "Há uma preocupação com o aumento do eucalipto e plantas invasoras por aumentar, simultaneamente, o risco de incêndios" "Menos água disponível no aquífero para combater os incêndios" "No inverno, devido aos incêndios ocorridos no verão, começa a haver deslizamento de terras" 	<ul style="list-style-type: none"> "já existem reservatórios para combate aos fogos florestais" 	<ul style="list-style-type: none"> "Investir numa cultura de defesa da floresta a iniciar no inverno (e não apenas no combate a incêndios no verão)" "Solicitar o investimento do Município em máquinas de limpeza das florestas" "Intervir mais na prevenção (em vez do combate) dos incêndios florestais tornou-se urgente" "Divulgar informação sobre como fazer queimadas (folhetos não são suficientes)"

VII.2.4 Questões setoriais – Gestão de recursos hídricos

Tabela 16 - Fatores condicionantes e potenciadores para a implementação das opções de adaptação, segundo os atores-chave (Gestão de recursos hídricos)

Gestão de recursos hídricos			
Opções de adaptação	Fatores condicionantes	Fatores potenciadores	Propostas
9. Valorizar as galerias rípicolas, zonas húmidas e margens dos rios. Limpar e desobstruir linhas de água (rio Lima)	<p>Qualidade/quantidade</p> <ul style="list-style-type: none"> "As ETAR não funcionam e têm um impacto direto nas praias e na qualidade da água" Maior poluição do rio e do mar" Alteração da qualidade da água devido a incêndios" 	<ul style="list-style-type: none"> "Necessidade de educar para a utilização segura da água" "Utilização da água para desportos náuticos está estudada e delimitada, sendo necessário encontrar um equilíbrio entre a preservação do ambiente e o contributo para a 	<p>Qualidade/quantidade</p> <ul style="list-style-type: none"> "Fazer uma campanha de consciencialização para o uso cuidadoso dos produtos poluentes que vão dar à água" "Fazer campanhas de sensibilização para uso de motores a gás em águas interiores, de forma a diminuir a poluição da água. Uso desses mesmos motores na agricultura"
10. Promover o uso eficiente da água, reduzir desperdícios e reutilizar a água nos sistemas	<p>quantidade de água disponível para captação - Há</p> <ul style="list-style-type: none"> Gestão das barragens e seu impacto sobre a 		

VII. Anexo: Principais Resultados do Envolvimento de Atores-Chave

Gestão de recursos hídricos			
Opções de adaptação	Fatores condicionantes	Fatores potenciadores	Propostas
<p>de distribuição de água de qualidade inferior para usos menos exigentes</p> <p>11. Promover alternativas de fornecimento de água (e.g. retenção de água pluvial) e recuperação, melhoramento e conservação das infraestruturas de retenção de água, nomeadamente os regadios agrícolas</p> <p>12. Melhorar as condições de escoamento em zonas críticas</p> <p>13. Criar regras específicas para as zonas potenciais de cheias, inundações e ventos fortes (licenciamento)</p> <p>14. Promover a implementação de zonas permeáveis</p>	<p>problemas de qualidade da água, no verão, que já vêm de Espanha e da barragem de Touvedo, com crescimento de algas"</p> <ul style="list-style-type: none"> • Problemas devido à utilização de albufeiras para desportos náuticos, gerando poluição que pode entrar nos circuitos de consumo humano" • Problemas na qualidade da água devido à utilização de materiais não próprios na construção dos reservatórios de água" • Problemas de qualidade das águas usadas na rega (presença de alumínio e nitratos) • Problemas na qualidade da água associados à falta de limpeza das margens • Subordinação da legislação sobre interesses que não o ambiental (legislação sobre desportos náuticos condicionada pelos interesses do setor do turismo) • Poluição: águas residuais, descargas de fossas, descargas industriais, falta de limpeza das margens, descargas de ETAR, poluição de origem agrícola" • Desempenho das infraestruturas hidráulicas (encontram-se ameaçadas pela subida do nível do mar) e problemas na qualidade da água, devido ao aumento da salinidade. • "Possíveis situações futuras de escassez de água" • "O uso de água de fontes não controladas, fora do sistema de abastecimento público, comporta riscos para a saúde pública" • Alguns reservatórios de água não estão operacionais por restrições impostas pela ARH 	<p>economia local dado por estas atividades"</p> <ul style="list-style-type: none"> • "Esforço no sentido de criar redes separativas nos sistemas de drenagem, que já são maioritárias" • "O saneamento já está implementado no Município e as rejeições fora do sistema não são comuns" <p>Cheias e inundações</p> <ul style="list-style-type: none"> • "Necessidade de um plano mais específico do que aquele que já existe, para situações de cheias graves. Estudo sobre a sedimentação, sobretudo depois da barragem de Touvedo, devido aos assoreamentos no Lima" • "No passado registavam-se mais episódios de cheias" • "Pontos críticos de inundação na cidade de Viana já estão identificados" <p>Gestão dos recursos hídricos</p> <ul style="list-style-type: none"> • "Implementação de maior coordenação entre atores" • "As empresas também têm um papel importante a desempenhar, até pelo peso elevado do consumo de água pelos setores agrícola e industrial" • "Pressão sobre as entidades, aumentando a sua responsabilização" 	<p>"Usar filtros vegetais para regenerar a água"</p> <ul style="list-style-type: none"> • "Criar reservatórios para combate aos incêndios florestais" • "Criar uma central de desmineralização pequena, como plano de contingência para situações de seca" • "Melhorar a eficiência (medida fundamental) " • "Sensibilizar para os riscos da utilização de fontes de água não controladas" • "Gerir de forma mais eficiente o sistema de abastecimento de água" • "Preservar as águas subterrâneas" • "Sensibilizar o setor agrícola para a qualidade das rejeições" <p>Cheias e inundações</p> <ul style="list-style-type: none"> • "Melhorar a gestão das águas pluviais" • "Educar as juntas de freguesia para uma correta limpeza das margens" • "Criar bacias de retenção através de jardins" • "Implementar medidas, por parte da EDP, que reduzam o impacto das barragens nos processos de sedimentação." • "Renaturalizar linhas de água cobertas" • "Prevenir inundações através de medidas concretas" • "Realizar simulacros para verificar a implementação de planos de contingência" <p>Gestão dos recursos hídricos</p> <ul style="list-style-type: none"> • "Juntar as entidades relevantes e a proteção civil para planear respostas a potenciais situações de escassez de água"

VII. Anexo: Principais Resultados do Envolvimento de Atores-Chave

Gestão de recursos hídricos		
Opções de adaptação	Fatores condicionantes	Fatores potenciadores
	<ul style="list-style-type: none"> “Não há um estudo integrado das redes de água, não há manutenção para a drenagem de águas” “Não existem sistemas de previsão e alerta – princípio de precaução e alerta, de forma a evitar catástrofes” “Renaturalização de linhas de água cobertas nem sempre é possível, devido à consolidação” <p>Gestão dos recursos hídricos</p> <ul style="list-style-type: none"> “Existência de múltiplas entidades com diferentes atribuições (dificulta iniciativa e responsabilização)” Complexidade resultante do envolvimento de múltiplos atores na questão da água (instituições públicas e proprietários)” “Falta de vontade política/iniciativa” “Falta de recursos disponíveis” 	<ul style="list-style-type: none"> “Possibilidade de correção de erros do passado”
		<p>Propostas</p> <ul style="list-style-type: none"> “Promover a educação ambiental, sobretudo das crianças (mais receptivas)” “Sensibilizar para os riscos da utilização de fontes de água não controladas” “Estabelecer parcerias entre ARH, Agência Portuguesa do Ambiente, privados - procurar os parceiros certos para a implementação de cada medida” “Envolver a EDP no processo de melhoria da água (gestão das barragens)” “Envolver os setores da agricultura e da pecuária no processo de melhoria da água” “Promover a investigação direcionada para a identificação das medidas necessárias”

VII.2.5 Questões setoriais – Mobilidade, energia e saúde

Tabela 17 - Fatores condicionantes e potenciadores para a implementação das opções de adaptação, segundo os atores-chave (Mobilidade, energia e saúde)

Mobilidade, energia e saúde		
Opções de adaptação	Fatores condicionantes	Fatores potenciadores
24. Elaborar o Plano de Mobilidade Sustentável	<p>Mobilidade</p> <ul style="list-style-type: none"> “Baixíssimo nível de utilização de transportes públicos; é necessário melhorar e aumentar as opções de oferta” 	<p>Mobilidade</p> <ul style="list-style-type: none"> “Plano de mobilidade sustentável para a Comunidade Intermunicipal, na sequência do
25. Implementar rede ciclável na zona urbana e envolvente		<p>Propostas</p> <ul style="list-style-type: none"> “Construir dois parques de estacionamento gratuitos em dois pontos da cidade e criar transportes fáceis dentro da cidade”

VII. Anexo: Principais Resultados do Envolvimento de Atores-Chave

Mobilidade, energia e saúde			
Opções de adaptação	Fatores condicionantes	Fatores potenciadores	Propostas
<p>26. Adaptar os edifícios públicos e privados às energias renováveis. Promover a eficiência energética dos edifícios</p> <p>28. Implementar o estudo da Fenomenologia Humana, face aos impactos das alterações climáticas</p> <p>29. Planos de Contingência - Identificação de pessoas mais idosas e outras vulneráveis</p> <p>30. Melhorar a eficiência energética na iluminação pública</p>	<ul style="list-style-type: none"> • "Estratégia não pode ser imutável, mas deve haver uma continuidade (dantes era mobilidade elétrica, agora são ciclovias)." <p>Saúde</p> <ul style="list-style-type: none"> • "No posto de monitorização de qualidade do ar, algumas vezes atingem-se picos de ozono com necessidade de avisar a população na Senhora do Minho - o que não se faz para não criar pânico na população" <p>Energia</p> <ul style="list-style-type: none"> • "As casas não estão preparadas para os picos de calor ou frio, mesmo em construções recentes" • "Reabilitação de edifícios (portaria) liberaliza a exigência da eficiência energética, estamos a privilegiar a economia, mas é uma medida avessa ao conforto térmico" • "Desconhecimento de boas práticas: por exemplo, as práticas de um bom uso das casas, ventilação natural, saber quando se deve abrir as janelas e fechar para ajudar a manter conforto térmico, que muitos jovens atualmente não sabem nem praticam" • "Planeamento não é proactivo na correção do passado, legislação mais exigente foca 3-4% das habitações; deixamos sempre o passado por resolver" 	<ul style="list-style-type: none"> • qual serão desenvolvidos a nível local" • "Na câmara de Viana desenvolveu-se um plano de mobilidade suave e mobilidade no centro histórico, e também de mobilidade ferroviária, nomeadamente na interface dos apeadeiros (estacionamentos) " <p>Saúde</p> <ul style="list-style-type: none"> • "Viana do Castelo é uma cidade de pequena dimensão e a qualidade do ar não é um tema preocupante; não há grandes emissões de automóveis" 	<ul style="list-style-type: none"> • Incentivar o uso de bicicleta, através da construção de infraestruturas para tal" • "Aumentar a oferta da rede de carregamento para veículos elétricos nas zonas centrais" • "Olhar para os modelos suaves na ótica dos movimentos pendulares e não apenas para lazer e turismo" • "Pensar a ligação entre as zonas das periferias e o centro, o que está em causa é a qualidade do percurso, passeios confortáveis, arborizados, etc. Existe necessidade e potencialidade para melhorar a qualidade do espaço urbano para fomentar andar a pé ou de bicicleta" • "Promover a mobilidade suave - a CMVC poderia fazer uma ponte com o IPVC para vender a custos baixos bicicletas aos estudantes. A cidade é baixa e por isso potencialmente interessante" • "Reabilitar a imagem da bicicleta como sinal de progresso e bem-estar e não de pobreza" • "Investir em meios de transporte públicos - os alunos às 23h não têm transportes para ir para casa" <p>Saúde</p> <ul style="list-style-type: none"> • "Levar as empresas a criarem mais espaços verdes" <p>Energia</p> <ul style="list-style-type: none"> • "Incentivar através do IMI a adoção de medidas de eficiência energética e renováveis, por exemplo reduzindo o seu valor durante uns anos (2-3 anos) " - Concordância generalizada • "Promover as energias renováveis que são a grande oportunidade, tanto à escala dos edifícios como na vertente das empresas" • "Assegurar que o planeamento tenha um capítulo específico sobre eficiência energética"

ClimAdaPT.Local

VII.2.6 Questões setoriais – Zonas costeiras, pesca e ambiente

Tabela 18 - Fatores condicionantes e potenciadores para a implementação das opções de adaptação, segundo os atores-chave (Zonas costeiras, pesca e ambiente)

Zonas costeiras, pesca e ambiente			
Opções de adaptação	Fatores condicionantes	Fatores potenciadores	Propostas
<p>7. Regenerar e conservar os sistemas dunares, a sua fauna e flora</p> <p>21. Estudar a viabilidade de novas espécies piscícolas, florísticas, agrícolas (novas oportunidades)</p>	<p>Afetação da pesca</p> <ul style="list-style-type: none"> Algunhas espécies de peixes, como por exemplo a solha, têm vindo a desaparecer do Rio Lima. Pensa-se que este facto se deve à penetração de água salgada durante as marés, que cada vez têm afetado mais no rio" "Em Viana, nota-se o desaparecimento de algumas espécies de peixe" Desaparecimento de espécies importantes, tanto na fauna como na flora" "Existem várias espécies que não podem ser pescadas. Exemplo da raia: as quotas esgotam-se facilmente devido ao período de defeso ser muito curto" As espécies de pesca mudaram. A sardinha está a migrar para zonas mais quentes" <p>Poliuição</p> <ul style="list-style-type: none"> A poluição leva ao aumento da temperatura da água" "Se o nível do mar subir, a água salgada vai estar próxima das reservas de água doce, com potenciais impactos na agricultura" "Preocupação: limpeza das praias, uma vez que as redes de pesca são poluentes e perigosas para o mar" "Agressão ao mar dá-se pelo aumento da zona vinhateira e pela falta de tratamento de resíduos da indústria e agricultura, em geral" 	<ul style="list-style-type: none"> "A Câmara Municipal faz um trabalho de sensibilização para a erosão costeira (sobretudo nas praias do sul do Município - utilizadas pelo município para a educação ambiental) " "Desde que se construíram passadicos existe um crescimento de vegetação que retém a areia" "Há dúvidas sobre o caminho certo a seguir, mas é necessário agir" "A Câmara Municipal tem um papel ativo em algum tipo de licenciamento: regista queixas de poluição ambiental e medeia esse conflito" 	<p>Pesca</p> <ul style="list-style-type: none"> "Analisar e catalogar as espécies que podem ser pescadas" "Seria importante distribuir as quotas de pesca em trimestres" "Abolir a pesca de arrasto" "Aproveitar os resíduos da pesca - ligação às universidades na procura de soluções de reutilização e substituição de materiais mais poluentes" "Discutir a pesca de arrasto em termos mundiais. Os países têm que ter zona de defeso - deveria existir proibição total de pesca até 0,5 milhas da costa em todos os países" <p>Poliuição</p> <ul style="list-style-type: none"> "Descarregar pesticidas no mar pela agricultura leva à necessidade de legislação europeia e nacional para regular o seu uso. Alternativa pode passar pelo uso de pesticidas biodegradáveis" "Constituir uma campanha de recolha de redes e de limpeza das praias" "Promover o trabalho de recolha do lixo nas praias, com recurso ao voluntariado - adultos, com massa crítica necessária, uma vez que hoje

VII. Anexo: Principais Resultados do Envolvimento de Atores-Chave

Zonas costeiras, pesca e ambiente			
Opções de adaptação	Fatores condicionantes	Fatores potenciadores	Propostas
	<ul style="list-style-type: none"> Existe uma falta de comunicação entre a comunidade científica e a população em geral, levando a más interpretações das recomendações científicas e decisões políticas" 		em dia os adultos não estão sensibilizados para isso"

VII.2.7 Questões setoriais – Zonas costeiras, turismo e desporto

Tabela 19 - Fatores condicionantes e potenciadores para a implementação das opções de adaptação, segundo os atores-chave (Zonas costeiras, turismo e desporto)

Zonas costeiras, turismo e desporto			
Opções de adaptação	Fatores condicionantes	Fatores potenciadores	Propostas
<p>4. Condicionar determinados usos, ocupação e transformação da zona costeira</p> <p>5. Monitorizar e conservar infraestruturas de defesa e proteção da costa</p> <p>6. Estudar o trânsito sedimentar e a recolocação de areias. Desassorear rios e estuários</p> <p>7. Regenerar e conservar os sistemas dunares, a sua fauna e flora</p> <p>8. Promover, manter e criar alternativas de acessibilidade às praias (ciclavia, passadiços, autocarros, etc.), condicionar o</p>	<ul style="list-style-type: none"> "Falta de financiamento para a realização das obras necessárias de reabilitação costeira" "A construção de infraestruturas em zonas dunares tem representado um grave problema para o município, pois estas impedem a movimentação dunar, agravando a erosão costeira que se tem verificado. As infraestruturas encontram-se agora em perigo de inundação e têm-se verificado estragos estruturais, como por exemplo, no molhe da foz do Rio Lima" "Devido à subida da temperatura, existe uma maior movimentação das pessoas do interior para o litoral (principalmente durante o verão), o que cria uma grande pressão sobre os sistemas dunares, poluição e uso dos recursos naturais" "A construção humana tem influência nos cursos naturais das dunas" 	<ul style="list-style-type: none"> "Para o turismo e desporto as alterações climáticas têm sido uma oportunidade de negócio, devido à maior procura das praias do litoral e desportos marítimos" "Oportunidades de criação de novos negócios que explorem o desporto marítimo e ao longo da costa" "Utilização de fundos europeus para a construção de infraestruturas como passadiços e ciclovias" Todos os presentes têm consciência de que os negócios de turismo e desporto são negócios com impactos ambientais e pretendem reduzir ao máximo possível a sua pegada ambiental 	<ul style="list-style-type: none"> "Criar um plano de ordenamento de território que vise a movimentação das infraestruturas em linha dunar a uma distância superior a 150m do mar e proibição de construção em dunas" "Colocar areias assoreadas do rio nas praias com maior erosão" "Recuar de forma programada a as casas do Castelo do Neiva" "Impor de limites ao uso ou procura excessiva das praias - e consequente erosão e pressão nos ecossistemas dunares" "Criar cursos de formação no IPVC relacionados com o mar" "Recolher, preservar e promover os costumes e tradições antropológicas ligados ao mar"

ClimAdaPT.Local

VII. Anexo: Principais Resultados do Envolvimento de Atores-Chave

Zonas costeiras, turismo e desporto			
Opções de adaptação	Fatores condicionantes	Fatores potenciadores	Propostas
<p>estacionamento e aplicar materiais mais adequados</p> <p>27. Adaptar a promoção turística às alterações climáticas, potenciando os produtos locais e paisagem</p>	<ul style="list-style-type: none"> • "Se a areia invadiu os passadiços, então os passadiços devem ser alterados" • "As marés vivas de agosto alteraram já significativamente as dunas" • "O défice de areias a sul deve-se à construção. Um molhe construído junto à doca piorou a situação" • Posição contra as intervenções para quebrar os avanços do mar: "dever-se-ia parar de tentar travar o mar, uma vez que é um mau investimento – não surte os resultados esperados" 	<ul style="list-style-type: none"> • "Obras de proteção da costa têm de ser feitas de forma estratégica" • "Em Castelo de Neiva, têm já em curso estratégias de colaboração entre cientistas e pescadores" 	<ul style="list-style-type: none"> • Implementar o princípio poluidor-pagador, aplicando coimas às barragens para, com esse dinheiro, realizar obras de reabilitação costeira" • "Discutir a gestão das barragens e dos portos" • "Não se deve colocar passadiços nas dunas primárias" • "Adequar as políticas de construção, recuar as frentes ribeirinhas, não edificar em zonas de cheia"

VII.2.8 Construção de uma visão partilhada de futuro

Os objetivos principais desta síntese são: i) Identificar os temas transversais mais relevantes para os participantes à escala local; ii) Identificar ideias-chave com potencial para agilizar a implementação de algumas opções da EMAAC; iii) Identificar novas propostas e sugestões que complementem as opções de adaptação da EMAAC. A Tabela 20 foi elaborada com base nos contributos dos participantes referentes à questão sobre a Visão Geral de Futuro: que ideias-chave podem articular desenvolvimento económico e ambiente num futuro próximo à escala local. A tabela apresenta a sistematização das respostas classificadas em grandes temáticas. A frequência de referências a cada um desses temas pelos participantes, encontra-se assinalada através de uma escala representada através de: () não referido, (·) pouco referido, (··) referido algumas vezes, (···) referido muitas vezes. A informação recolhida foi alvo de um trabalho de análise e de sistematização sobre as ideias-chave, expressas pelos participantes, com vista a um desenvolvimento sustentável do município.

Tabela 20 - Construção de uma visão partilhada de futuro, segundo os atores chave

Temática	Frequência de referências	Ideias-chave e observações
Identidade Territorial (Paisagem + Produtos)	···	<ul style="list-style-type: none"> • A criação de espaços de lazer junto às praias, como por exemplo passadiços e ciclovias, traz grandes oportunidades de negócios que podem ser explorados, como aluguer de bicicletas e atividades ao ar livre • Viana do Castelo deveria ser uma região de mar de excelência • Projeto aldeia de mar, no qual se pretende criar núcleos para aproveitar o mar para a gastronomia, criar produtos tradicionais e, assim, incentivar o turismo • Viana deveria aproveitar o património natural que tem e deve ser rentabilizado de forma económica, como, por exemplo, criar botecos a fim de potenciar o património natural de forma regulada • Combate ao êxodo rural. Pensar na diversidade do território e não abandonar a ruralidade • Uso múltiplo do espaço floresta – resinosas, eucaliptos, apicultura, recursos, ordenamento, cultivo de plantas medicinais e outras, promoção da biodiversidade • Mel, caça, pesca – macro fungos – é necessário trazer as velhas economias • “Colocar Viana no mapa”, ser um Município mais limpo, dinâmico e sustentável; Município mais apetecível para cidadãos e investidores (Município rural mas voltado para o mar) • Apostar no turismo sénior: mobilidade para idosos, comprar parque habitacional, ajustar a cidade para os idosos, serviços orientados • O Município deve apostar na diversificação económica. • Veigas desaproveitadas na margem do rio Lima – potencial a explorar • Imagem de Viana/Minho baseada na tradição rural, agricultura, paisagem • “Promover o turismo rural a nível local” • “Promover a imagem e os produtos locais do município - valorização dos produtos locais, aumentando a sua divulgação e aumentando as receitas”
Economia Verde	···	<ul style="list-style-type: none"> • O Município deve apostar na diversificação económica – agricultura, mar, ambiente e cultura • Mudança de paradigma de atuação económica – daqui a 10 anos, uma empresa que não tem responsabilidade social é uma empresa condenada • Incentivo à criação de parques empresariais não poluentes • Incentivos empresariais por boas práticas ambientais

Temática	Frequência de referências	Ideias-chave e observações
		<ul style="list-style-type: none"> • Ambiente e energia como propulsor; as alterações climáticas e os cuidados a tomar nas próximas décadas são propulsores das novas indústrias • Investimento na indústria limpa, como aconteceu com o <i>cluster</i> eólico • Aproveitamento de resíduos de processos industriais como matéria-prima para outros processos produtivos • Agricultura ecológica (temas solos férteis e água) • "Promover a exposição de produtos locais em feiras internacionais (o Município deve dar o primeiro impulso, mas as Juntas de Freguesia e as cooperativas podem dinamizar)"
Mobilidade	...	<ul style="list-style-type: none"> • Resolver problemas de trânsito com mais rotundas, ruas, etc. é uma questão de estratégia urbana • Promover mobilidade pedonal • Apostar na mobilidade pública e slave ao nível municipal
Edifício/ Espaço urbano	..	<ul style="list-style-type: none"> • Construção de hortas urbanas, parques naturais - promoção de biodiversidade - corredores a ligar os parques da cidade • Reabilitação urbana • Trazer gente jovem para o centro, através de políticas de incentivo, reabilitação de edifícios para habitação jovem, estudantil • Aposta na restauração e comércio locais, para dar resposta ao aumento da procura turística
Governança	.	<ul style="list-style-type: none"> • É importante a criação de centros de investigação ligados ao mar, em parcerias com as instituições de ensino superior locais • A sociedade civil deve criar um novo modelo de desenvolvimento que tenha em conta as alterações climáticas, em vez de esperar pela iniciativa do Estado • Comunicar os projetos em que a Câmara está a trabalhar ao longo do projeto e não apenas no final • "Parcerias com outras entidades (universidades, investigadores) = formação de base, contínua, estruturada, consequente e consistente no tempo para a valorização do património e tradições rurais"
Sensibilização	.	<ul style="list-style-type: none"> • É importante que seja feita uma recolha de boas práticas empresariais, para poderem ser replicadas por outras empresas no município, adaptadas às suas necessidades • Iniciar um curso de riscos e proteção civil e incluir outros agentes - como os Bombeiros
Recursos Naturais	.	<ul style="list-style-type: none"> • Recursos hídricos: aumento da eficiência através da redução de custos desnecessários e do desperdício (incluindo a nível doméstico)
Emprego	.	<ul style="list-style-type: none"> • É preciso mais gente para desenvolver a cidade (através da criação de emprego); incentivos para as indústrias se instalarem na região (pela cedência de terrenos) e criarem mais emprego

VII.2.9 Inquérito por questionário aos atores-chave locais

Como referido anteriormente, no final do *workshop*, foi aplicado um inquérito aos atores-chave locais. Este teve como principais objetivos a caracterização dos participantes, aferir as suas perceções sobre as alterações climáticas e sobre o projeto ClimAdaPT.Local. Apresentam-se de seguida alguns dos resultados do inquérito com base nas respostas de 50 atores-chave que participaram na sessão e estavam disponíveis para responder ao questionário.

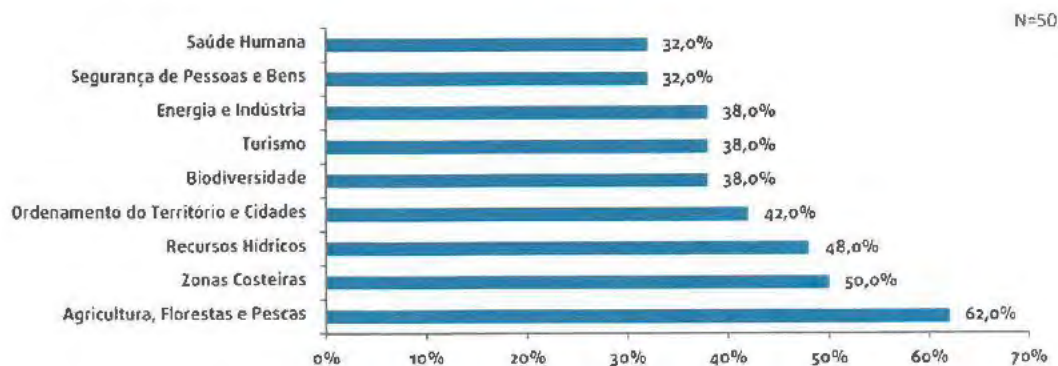
A Figura 9 apresenta o peso relativo entre os diferentes tipos de instituição dos participantes que responderam ao inquérito.



N=50

Figura 9 - Tipo de Instituição que os atores-chave representam

A Figura 10 reflete os setores da Estratégia Nacional de Adaptação às Alterações Climáticas (ENAAC) que mais interessam às instituições representadas pelos atores-chave. Assim, a figura expressa a resposta à questão: “Dos seguintes, quais o(s) setor(es) da ENAAC que mais interessam à sua instituição?” A questão foi colocada sob a forma de escolha múltipla, permitindo aos participantes escolher mais do que um setor.



N=50

Figura 10 - Setores da ENAAC que mais interessam às instituições representadas

A Figura 11 combina o resultado das seguintes questões: 1) “Na sua opinião, que nível de responsabilidade deve ser atribuído a cada uma das seguintes entidades, no que se refere à resolução dos problemas relacionados com as alterações climáticas” e 2) “Na sua opinião, como tem sido a ação de cada uma das entidades no que se refere à resolução dos problemas relacionados com as alterações climáticas?”.

A resposta às duas perguntas foi feita através de uma escala de 1 a 6 pontos, em que 1 significa “Têm pouca responsabilidade” ou “Fazem Pouco” e 6 “Têm muita responsabilidade” ou “Fazem muito”.

A conjugação destas duas respostas permite a comparação entre a responsabilidade atribuída a cada entidade na resolução dos problemas relacionados com as alterações climáticas e a avaliação dos atores-chave sobre as ações que essas entidades têm desenvolvido. Assim, é possível observar o desfasamento entre a responsabilidade de cada entidade e as suas ações efetivas, segundo o ponto de vista dos atores-chave.

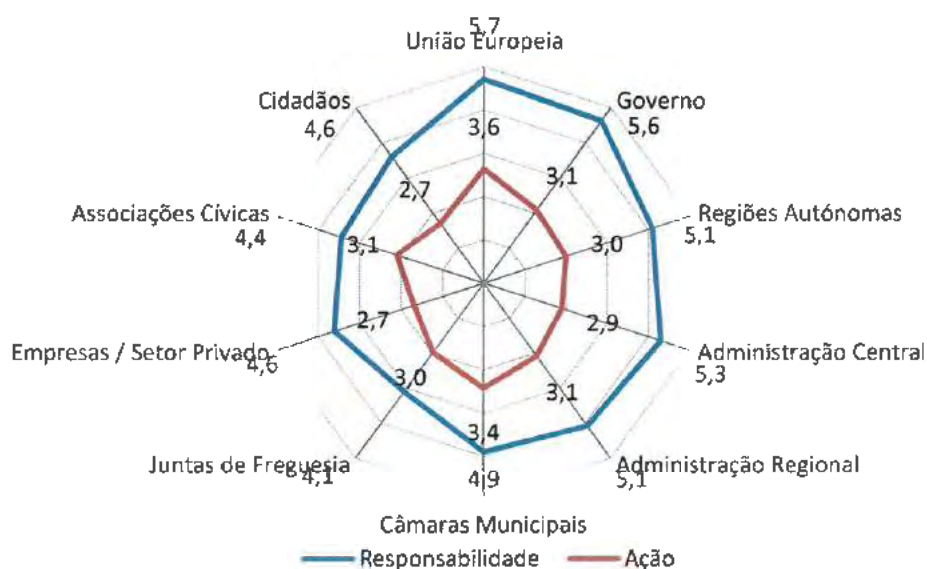


Figura 11 - Análise comparativa sobre a responsabilidade e a ação efetiva das várias entidades na resolução dos problemas relacionados com as alterações climáticas (os valores correspondem à média das 50 respostas)

A Figura 12 apresenta os resultados de quatro perguntas: 1) “Na sua opinião, em que medida são atualmente as alterações climáticas um problema grave a nível nacional? E neste município?”; 2) “Na sua opinião, qual a importância atribuída à temática das alterações climáticas a nível nacional? E neste município?”; 3) “De acordo com a sua experiência, como tem sido a participação da sociedade civil/cidadãos nas questões das alterações climáticas a nível nacional? E neste município?”; e 4) “Qual é a importância que atribuiu ao projeto ClimAdaPT.Local para a Estratégia de Adaptação às Alterações Climáticas a nível nacional? E neste município?”.

Os dados recolhidos permitem conhecer as perceções dos atores-chave - às escalas nacional e municipal - sobre o nível de gravidade das alterações climáticas; a importância que assumem no contexto da governação; o grau de participação da sociedade civil nesta matéria; e ainda, a importância do projeto ClimAdaPT.Local.

A resposta às quatro perguntas foi feita através de uma escala de 1 a 6 pontos, em que 1 significa “Nada grave/Nada importante/Não tem existido” e 6 “Muito grave/Muito importante/Muito elevada”.

VII. Anexo: Principais Resultados do Envolvimento de Atores-Chave

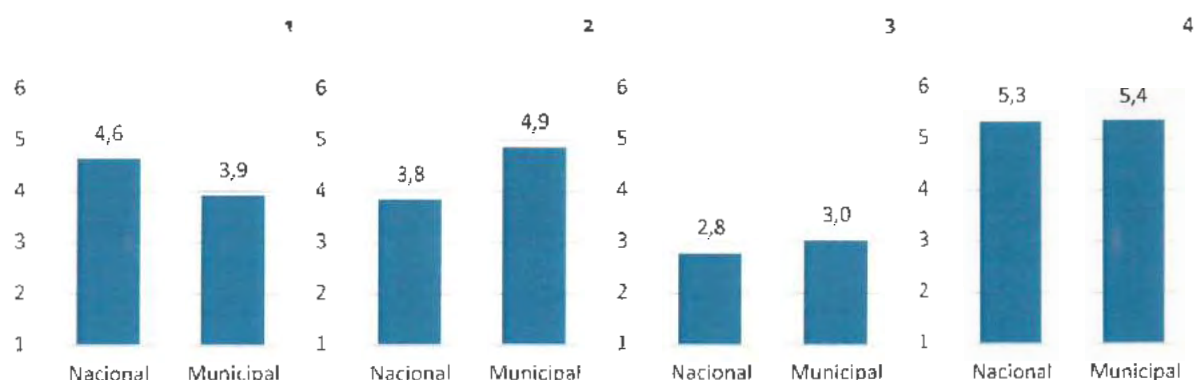


Figura 12 Análise comparativa entre a escala nacional e municipal sobre a (1) gravidade; (2) importância; (3) participação da sociedade civil; (4) relevância do projeto ClimAdaPT.Local, segundo os atores-chave (N = 50)

VII.3 LISTA DE PARTICIPANTES NO WORKSHOP

Tabela 21 Lista de participantes no *workshop* realizado a 30 de novembro de 2015

Nome	Entidade
Alberto Dias	APIMM (Associação Apícola do Minho)
Alda Lacovino	Casa Manuel Espregueira e Oliveira
Alexandre Sousa	Instituto Politécnico de Viana do Castelo/ Escola Superior Tecnologia e Gestão
António Barros	DETE (Divisão de Equipamentos, Telecomunicações e Energia)
António Cruz	Clube de Vela de Viana do Castelo / Bombeiros Municipais
António Curado	Instituto Politécnico de Viana do Castelo/ Escola Superior Tecnologia e Gestão
António de Oliveira Lima	Junta de Freguesia de Chafé
António Torrinha Amaro	Junta de Freguesia de Carreço
António Rodrigues Moita	Agrupamento de Escolas de Arga e Lima e Larheses
António Santos Lima	West Sea
Artur Sá	Conselho Diretivo dos Baldios de Carvoeiro
Cândido Carvalho	Associação Humanitária dos Bombeiros Voluntários de Viana do Castelo
Carla Fernandes	Agrupamento de Escolas de Barroelas
Carla Moraes	Águas do Noite, S.A.
Carlos Lira	DRAPN (Direção Regional de Agricultura e Pescas do Norte)
Carlos Torres	Sanitop - Material Sanitário, Lda.
Catarina Oliveira	Junta de Freguesia Freixo da Soutelo
Daniel Robalo Simões	ANPC (Autoridade Nacional de Proteção Civil)
David Meira Veiga	Subportal/ Deocrisite/ Portal SUSA
Diana Cunha	Serviços Municipalizados de Saneamento Básico
Duarte Figueiredo	ICNF (Instituto da Conservação da Natureza e Florestas)
Elder Fernandes	Instituto Politécnico de Viana do Castelo/ Escola Superior Tecnologia e Gestão
Elizabete Tavares	Instituto Politécnico de Viana do Castelo/ Escola Superior Tecnologia e Gestão

VII. Anexo: Principais Resultados do Envolvimento de Atores-Chave

Nome	Entidade
Fernando Baptista Fernandes	Hotel Flôr de Sal
Fernando Garcez	Junta de Freguesia Darque
Filipe Castro da Rocha	Junta de Freguesia Lanheses
Francisco Rogalheira	Instituto Politécnico de Viana do Castelo/ Escola Superior Tecnologia e Gestão
Francisco Laranjeira	Casa Melo Alvim Hotel
Francisco Portela Rosa	Viana Pescas, Cooperativa Produtores de Peixe de Viana do Castelo
Glória Melo	Escola Santa Maria Maior
Helena Granja	CIMAR (Interdisciplinary Centre of Marine and Environmental Research)
Horacio Faria	DRN (Divisão de Recursos Naturais)
Isabele Rodrigues	DOTA (Departamento de Ordenamento do Território e Ambiente)
João Correia	Casa Manuel Espregueira e Oliveira
João Garcez	Serviços Municipalizados de Saneamento Básico
João Rodrigues	For Mar, Centro de Formação Profissional das Pescas e do Mar
Joaquim Mamede Ailunso	Instituto Politécnico de Viana do Castelo/ Escola Superior Agrária
José Luís Esteves	Viana Remadores do Lima - Centro de Remo de Viana do Castelo
José Luís Pinho	Universidade do Minho
José Barbosa da Guia	Pescador
José Paulo Vieira	DRN - Divisão de Recursos Naturais
José Pimenta Machado	APA- ARH Norte (Administração da Região Hidrográfica do Norte)
Kevin Aleixo	Instituto Politécnico de Viana do Castelo/ Escola Superior Tecnologia e Gestão
Laureano Barbosa Machado	A Quinta do Abade
Leandro Cunha	Instituto Politécnico de Viana do Castelo
Leone Gil	AIMinho (Associação Industrial do Minho)
Leonor Cruz	DRN (Divisão de Recursos Naturais)
Luis Nozre	Câmara Municipal Viana do Castelo
Luis Silva	Instituto Politécnico de Viana do Castelo
Manuel Coutinho dos Reis	Agrupamento de Escolas de Arga e Lima e Lanheses
Mário Portocarrero	Caçador da Vespa Velutina
Maria das Dores Silva	Escola de Monserrate
Maria José Neto	Associação de Armadores de Pesca de Castela de Noiva
Maria Manuela Vaz Velho	Instituto Politécnico de Viana do Castelo/ Escola Superior Tecnologia e Gestão
Mário Tomé	Instituto Politécnico de Viana do Castelo/ Escola Superior Tecnologia e Gestão
Miguel Branco	SEPNA (Serviço de Proteção da Natureza e Ambiente)
Miguel Moia	APIMIL (Associação Apícola do Minho)
Miguel Moreira	Instituto Politécnico de Viana do Castelo/ Escola Superior Tecnologia e Gestão
Mónica Rocha	Instituto Politécnico de Viana do Castelo/ Escola Superior Tecnologia e Gestão
Nuno Pinto	Câmara Municipal de Viana do Castelo
Paula Ferreira	Europa&c Kraft Viana, S.A / Cluster Papel
Paulo Costa	Instituto Politécnico de Viana do Castelo/ Escola Superior Tecnologia e Gestão
Pedro Delgado	Instituto Politécnico de Viana do Castelo/ Escola Superior Tecnologia e Gestão
Preciosa Pires	Instituto Politécnico de Viana do Castelo/ Escola Superior Tecnologia e Gestão
Ramiro Araújo	Cooperativa AVC

VII. Anexo: Principais Resultados do Envolvimento de Atores-Chave

Nome	Entidade
Raúl Rodrigues	Instituto Politécnico de Viana do Castelo/ Escola Superior Agrária
Roberto Silva	Instituto Politécnico de Viana do Castelo/ Escola Superior Tecnologia e Gestão
Rui Pereira	Instituto Politécnico de Viana do Castelo/ Escola Superior Tecnologia e Gestão
Sandra Esteves	Agência Regional de Energia e Ambiente do Alto Minho/ Comunidade Intermunicipal do Alto Minho
Silvia Evangelista	Escola de Santa Maria Maior
Susana Oliveira	Instituto Politécnico de Viana do Castelo/ Escola Superior Tecnologia e Gestão
Teresa Rego	Agrupamento de Escolas de Barroelas
Vasco Carneira	APDL (Administrações dos Portos do Douro, Leixões e Viana do Castelo)
Victor Lopes	Instituto Politécnico de Viana do Castelo/ Escola Superior Tecnologia e Gestão

VIII. ANEXO: CARACTERIZAÇÃO DAS OPÇÕES DE ADAPTAÇÃO IDENTIFICADAS PARA O MUNICÍPIO DE VIANA DO CASTELO

Tabela 22 – Caracterização das opções de adaptação/mitigação da EMAAC de Viana do Castelo

ID	Opção de adaptação/mitigação	Objetivos	Respostas/resultados esperados
1	Criar um plano de atores de informação, sensibilização e formação	<ul style="list-style-type: none"> • Informar, sensibilizar e capacitar todos os atores para a mudança de comportamentos • Criação de um quadro institucional local favorável com normas, regulamentos, guias de melhores práticas, sistemas de controlo interno, planos e estratégias apropriadas 	<ul style="list-style-type: none"> • Permite aprender a cuidar de nós mesmos, do outro e do ambiente em que vivemos • Permite responder a todos os tipos de eventos
2	Adotar políticas locais e processos no autarquia que promovam a adaptação às alterações climáticas	<ul style="list-style-type: none"> • Criar uma rede e metodologias de monitorização e avaliação para cada um dos eventos envolvendo as diferentes entidades • Assegurar a existência de sistema de vigilância, alerta e gestão de emergência eficazes • Condicionar determinados usos, nos previstos nos Instrumentos de Gestão do Território já existentes, de forma a diminuir a erosão costeira e o risco em si associado 	<ul style="list-style-type: none"> • Permite enquadrar a resposta futura a todos os tipos de eventos, impactos e vulnerabilidades identificadas para o município
3	Monitorizar e avaliar os principais impactos com definição de indicadores e metodologia	<ul style="list-style-type: none"> • Proteção e defesa da linha de costa e recursos naturais associados para fazer face ao aumento do nível da água do mar/ erosão costeira 	<ul style="list-style-type: none"> • Permite enquadrar o recuo progressivo das zonas costeiras no planeamento e na gestão dos riscos climáticos
4	Condicionar determinados usos, ocupação e transformação da zona costeira	<ul style="list-style-type: none"> • Gestão da rede hidrográfica, de forma a responder aos problemas de erosão e inundações 	<ul style="list-style-type: none"> • Permite introduzir o recuo progressivo das zonas costeiras no planeamento e na gestão dos riscos climáticos
5	Monitorizar e conservar infraestruturas de defesa e proteção da costa		
6	Estudar o transporte sedimentar e a recolocação de areias Dessorement nos estuários		

VIII, Anexo: Caracterização das Opções de Adaptação Identificadas para o Município de Viana do Castelo

7	Regenerar e conservar os sistemas dunares, a sua fauna e flora	<ul style="list-style-type: none"> Desenvolvimento sustentável 	<ul style="list-style-type: none"> Permite introduzir o recuo progressivo das zonas costeiras no planeamento e na gestão dos riscos climáticos e aumentar a biodiversidade
8	Promover, manter e criar alternativas de acessibilidade às praias (ciclavia, passadiços, autocarros, etc.), condicionar o estacionamento e aplicar materiais mais adequados	<ul style="list-style-type: none"> Melhorar a acessibilidade e as infraestruturas de acesso às praias numa lógica de desenvolvimento sustentável 	<ul style="list-style-type: none"> Gestão de espaços naturais, de forma a permitir introduzir o recuo progressivo das zonas costeiras no planeamento e na gestão dos riscos climáticos e aumentar a biodiversidade
9	Valorizar as galerias ripícolas, zonas húmidas e margens dos rios. Limpar e desobstruir linhas de água (no Limú)	<ul style="list-style-type: none"> Reabilitar os espaços naturais utilizando técnicas de engenharia natural, obras de correção torrencial e espécies ripícolas adequadas 	<ul style="list-style-type: none"> Gestão de espaços naturais, de forma a permitir introduzir as questões de erosão e inundações no planeamento e na gestão dos riscos climáticos e aumentar a biodiversidade
10	Promover o uso eficiente da água, reduzir desperdícios e reutilizar a água nos sistemas de distribuição de água de qualidade inferior para usos menos exigentes	<ul style="list-style-type: none"> Gestão otimizada do ciclo da água Diversificação das origens de água 	<ul style="list-style-type: none"> Gestão de espaços naturais, de forma a permitir introduzir as questões de erosão e inundações no planeamento e na gestão dos riscos climáticos e aumentar a biodiversidade
11	Promover alternativas de fornecimento de água (c.c.g. retenção de água pluvial) e recuperação, melhoramento e conservação das infraestruturas de retenção de água, nomeadamente os regadios agrícolas	<ul style="list-style-type: none"> Construção ou aproveitamento de infraestruturas para retenção das águas pluviais 	<ul style="list-style-type: none"> Gestão otimizada do ciclo da água, de forma a permitir introduzir as questões de erosão e inundações no planeamento e na gestão dos riscos climáticos
12	Melhorar as condições de escoamento em zonas críticas	<ul style="list-style-type: none"> Melhoria das condições de escoamento (pontas e queilutios) Construção de infraestruturas de armazenamento Desvio dos volumes de cheias de zonas densamente povoadas Desobstrução dos sistemas de águas pluviais (limpezas de bueiros, canteiros, varandas, caixa de drenagem, etc.) 	<ul style="list-style-type: none"> Gestão otimizada do ciclo da água, de forma a permitir introduzir as questões de erosão e inundações no planeamento e na gestão dos riscos climáticos
13	Crear regras específicas para as zonas potenciais de cheias, inundações e ventos fortes (licenciamento)	<ul style="list-style-type: none"> Clair requilamentos ao nível do licenciamento nos Planos Municipais de Ordenamento do Território 	<ul style="list-style-type: none"> Redução de ocorrências dos impactos das inundações/ventos fortes
14	Promover a implementação de zonas permeáveis	<ul style="list-style-type: none"> Aumento das zonas permeáveis para diminuição do escoamento superficial das águas 	<ul style="list-style-type: none"> Redução de ocorrências dos impactos das inundações
15	Operacionalizar o Plano Municipal de Defesa Contra Incêndios	<ul style="list-style-type: none"> Implementar a Rede de Defesa da Floresta Contra Incêndio 	<ul style="list-style-type: none"> Reduzir os incêndios e melhorar o seu combate

ClimAdaPT.Local

Estratégia Municipal de Adaptação às Alterações Climáticas de Viana do Castelo (ANEXOS)

VIII. Anexo: Caracterização das Opções de Adaptação Identificadas para o Município de Viana do Castelo

16	Promover o ordenamento florestal e a sua gestão	<ul style="list-style-type: none"> Promover e aumentar a biodiversidade florestal, diminuir o consumo de água e aumentar o sequestro de carbono. 	<ul style="list-style-type: none"> Reduzir os incêndios e aumentar a biodiversidade
17	Promover a plantação de espécies autóctones, mais adaptadas e menos combustíveis, criando a diversidade de espécies e mosaicos de gestão de combustível	<ul style="list-style-type: none"> Promover e aumentar a biodiversidade florestal, diminuir o consumo de água e aumentar o sequestro de carbono 	<ul style="list-style-type: none"> Reduzir os incêndios e aumentar a biodiversidade
18	Promover o controlo de invasoras	<ul style="list-style-type: none"> Promover e aumentar a biodiversidade florestal, diminuir o consumo de água e aumentar o sequestro de carbono 	<ul style="list-style-type: none"> Reduzir os incêndios e aumentar a biodiversidade
19	Aproveitar a biomassa florestal	<ul style="list-style-type: none"> Cria circuitos de recolha, armazenamento, transformação e utilização nomeadamente em edifícios públicos 	<ul style="list-style-type: none"> Reduzir os incêndios e o risco Reduzir custos energéticos
20	Promover a gestão de áreas protegidas e a assilvação	<ul style="list-style-type: none"> Aumento da biodiversidade ao nível da fauna e da flora 	<ul style="list-style-type: none"> Gestão de espaços naturais, de forma a reduzir os incêndios e a aumentar a biodiversidade
21	Estudar a viabilidade de novas espécies piscícolas, florísticas, agrícolas (novas oportunidades)	<ul style="list-style-type: none"> Gestão dos recursos pesqueiros aumentar a resiliência dos ecossistemas e reduzir as pressões antropogénicas como a sobre-exploração 	<ul style="list-style-type: none"> Gestão de espaços naturais, de forma a aumentar a biodiversidade
22	Controlar pragas e doenças	<ul style="list-style-type: none"> Promover a biodiversidade 	<ul style="list-style-type: none"> Gestão de espaços naturais e aumento da biodiversidade, de forma a permitir introduzir as questões das ondas de calor no planeamento e na gestão dos riscos climáticos
23	Recuperar áreas aridas e prevenir a erosão dos solos nas áreas florestais	<ul style="list-style-type: none"> Recuperação das áreas aridas e prevenir a erosão do solo nas áreas florestais 	<ul style="list-style-type: none"> Gestão de espaços naturais e aumento da biodiversidade de forma a permitir introduzir as questões das ondas de calor no planeamento e na gestão dos riscos climáticos
24	Elaborar o Plano de Mobilidade Sustentável	<ul style="list-style-type: none"> Promoção de boas práticas de mobilidade 	<ul style="list-style-type: none"> Promoção da mobilidade sustentável (para todos) Promoção da utilização do espaço público para todos Maior vivência do espaço público
25	Implementar rede ciclável na zona urbana e envolvente	<ul style="list-style-type: none"> Promoção de boas práticas de mobilidade 	<ul style="list-style-type: none"> Promoção da mobilidade sustentável (casa/trabalho)
26	Adaptar os edifícios públicos e privados às energias renováveis. Promover a eficiência energética dos edifícios	<ul style="list-style-type: none"> Implementar práticas de eficiência energética 	<ul style="list-style-type: none"> Redução das emissões de CO₂.
27	Adaptar a promoção turística às alterações climáticas, potenciando os produtos locais e paisagem	<ul style="list-style-type: none"> Cria oportunidades económicas 	<ul style="list-style-type: none"> Potenciar as oportunidades decorrentes das alterações climáticas

VIII. Anexo: Caracterização das Opções de Adaptação Identificadas para o Município de Viana do Castelo

28	Implementar o estudo da Fenomenologia Humana, face aos impactos das alterações climáticas	<ul style="list-style-type: none"> Conhecimento do impacto ao nível da saúde e promoção de boas práticas 	<ul style="list-style-type: none"> Compreender as alterações físicas e psicológicas que ocorrem na comunidade Prevenção/contenção de surtos epidémicos
29	Planos de Contingência - Identificação de pessoas mais idosas e outras vulneráveis	<ul style="list-style-type: none"> Conhecimento dos grupos sociais mais vulneráveis 	<ul style="list-style-type: none"> Assegurar que são contactadas durante as ondas de calor
30	Melhorar a eficiência energética na iluminação pública	<ul style="list-style-type: none"> Redução do consumo Redução de custos energéticos 	<ul style="list-style-type: none"> Redução das emissões de CO₂.

IX. ANEXO: PONTO DE SITUAÇÃO DOS INSTRUMENTOS DE GESTÃO DO TERRITÓRIO DO MUNICÍPIO DE VIANA DO CASTELO

Tabela 23 – Ponto de situação dos IGT do Município de Viana do Castelo

Designação	Situação	Última atualização	Área de incidência	Referências
Plano Diretor Municipal de Viana do Castelo	Em vigor	06/02/2014	Município de Viana do Castelo	2.ª Revisão Aviso 10601/2008 (Publicado no D.R., 2ª série n.º 67, de 4 de abril de 2008) Aviso nº 1817/2014, Alteração ao Regulamento (Publicado no D.R., 2ª série n.º 26, de 6 de fevereiro de 2014) http://www.cm.viana-castelo.pt/pt/pdm
Plano de Urbanização da Cidade de Viana do Castelo	Em vigor	16/07/2008	Cidade de Viana do Castelo (Freguesias: Monserrate, Santa Maria Maior, Areosa, Meadela e Darque)	2ª Revisão Aviso nº 20245/2008 (Publicado no D.R., 2ª série n.º 67, de 16 de julho de 2008) http://www.cm-viana-castelo.pt/pt/plano-de-urbanizacao-da-cidade
Plano Pormenor do Parque da cidade	Em vigor	08/08/2002	Freguesias: Monserrate e Santa Maria Maior	Declaração nº 226/2002 (2ª série) publicado no D.R. n.º 182 Série II, de 8 de agosto de 2002. http://www.cm-viana-castelo.pt/pt/planos-de-pormenor
Plano Pormenor do Centro Histórico	Em vigor	09/08/2002	Freguesias: Monserrate e Santa Maria Maior	Declaração nº 228/2002 (2ª série) Publicado no D.R. n.º 183 Série II, de 9 de agosto de 2002. http://www.cm.viana-castelo.pt/pt/planos-de-pormenor
Plano Pormenor da Frente Ribeirinha e Campo da Agonia	Em vigor	25/07/2011	Freguesias: Monserrate e Santa Maria Maior	Aviso nº 17624 (Publicado no D.R. n.º 60 Série II, de 25 de março de 2011) Declaração de retificação nº 1178 (Publicada no D.R. n.º 121 Série II, de 25 de julho de 2011). http://www.cm.viana-castelo.pt/pt/planos-de-pormenor
Plano de Pormenor da Área Marginal Rio Lima, entre a Ponte Eiffel e a Ponte IC1	Em vigor	26/01/2010	Freguesia de Darque	Aviso nº 1269. Publicado no D.R. n.º 12 Série II, de 19 de janeiro de 2010 Declaração de retificação nº 152. Publicado no D.R. n.º 17 Série II, de 26 de janeiro de 2010. http://www.cm.viana-castelo.pt/pt/planos-de-pormenor
Plano de Intervenção em Espaço Rural (PIER) – Afife, Carreço e Areosa	Em elaboração (fase de desenvolvimento)	25/05/2015		Aviso nº 5692/2015, de 25 de maio de 2015 http://www.cm.viana-castelo.pt/pt/planos-de-pormenor

Através dos fundos EEA Grants e Norway Grants, a Islândia, Liechtenstein e Noruega contribuem para reduzir as disparidades sociais e económicas e reforçar as relações bilaterais com os países beneficiários na Europa. Os três países doadores cooperam estreitamente com a União Europeia através do Acordo sobre o Espaço Económico Europeu (EEE).

Para o período 2009-14, as subvenções do EEA Grants e do Norway Grants totalizam o valor de 1,79 mil milhões de euros. A Noruega contribui com cerca de 97% do financiamento total. Estas subvenções estão disponíveis para organizações não governamentais, centros de investigação e universidades, e sectores público e privado nos 12 Estados-membros integrados mais recentemente na União Europeia, Grécia, Portugal e Espanha. Há uma ampla cooperação com entidades dos países doadores, e as atividades podem ser implementadas até 2016.

As principais áreas de apoio são a proteção do ambiente e alterações climáticas, investigação e bolsas de estudo, sociedade civil, a saúde e as crianças, a igualdade de género, a justiça e o património cultural.

O projeto ClimAdaPT.Local está integrado no Programa AdaPT, gerido pela Agência Portuguesa do Ambiente, IP (APA, IP), enquanto gestora do Fundo Português de Carbono (FPC), no valor total de 1,5 milhões de euros, cofinanciado a 85% pelo EEA Grants e a 15% pelo Fundo Português de Carbono (FPC). O projeto beneficia de um apoio de 1,270 milhões de euros da Islândia, Liechtenstein e Noruega através do programa EEA Grants, e de 224 mil euros através do FPC. O objetivo do projeto ClimAdaPT.Local é desenvolver estratégias municipais de adaptação às alterações climáticas.

MUNICÍPIO



FICA NO CORAÇÃO