



**Vertices de Expropriação Inversa**

1A	-52001.023	22426.716
1B	-52023.8100	22424.700
1C	-52025.427	22421.7390
2	-52022.4026	22422.224
3	-52022.297	22422.297
4	-52021.215	22421.8641
5	-50995.504	22421.8641
6	-50995.504	22421.8641
7	-50995.504	22421.8641
8	-50995.504	22421.8641
9	-50995.504	22421.8641
10	-50995.504	22421.8641
11	-50995.504	22421.8641
12	-50995.504	22421.8641
13	-50995.504	22421.8641
14	-50995.504	22421.8641
15	-50995.504	22421.8641
16	-50995.504	22421.8641
17	-50995.504	22421.8641
18	-50995.504	22421.8641
19	-50995.504	22421.8641
20	-50995.504	22421.8641
21	-50995.504	22421.8641
22	-50995.504	22421.8641
23	-50995.504	22421.8641
24	-50995.504	22421.8641
25	-50995.504	22421.8641
26	-50995.504	22421.8641
27	-50995.504	22421.8641
28	-50995.504	22421.8641
29	-50995.504	22421.8641
30	-50995.504	22421.8641
31	-50995.504	22421.8641
32	-50995.504	22421.8641
33	-50995.504	22421.8641
34	-50995.504	22421.8641
35	-50995.504	22421.8641
36	-50995.504	22421.8641
37	-50995.504	22421.8641
38	-50995.504	22421.8641
39	-50995.504	22421.8641

**Vertices de Expropriação Direta**

M	52021.813	22421.8641
N	52027.5827	22421.7391
O	52018.3217	22421.8641
P	52014.2264	22421.8641
Q	52010.1716	22421.8641
R	52006.066	22421.8641
S	52002.0112	22421.8641
T	51997.9058	22421.8641
U	51993.8004	22421.8641
V	51989.6950	22421.8641
W	51985.5896	22421.8641
X	51981.4842	22421.8641
Y	51977.3788	22421.8641
Z	51973.2734	22421.8641
AA	51969.1680	22421.8641
AB	51965.0626	22421.8641
AC	51960.9572	22421.8641
AD	51956.8518	22421.8641
AE	51952.7464	22421.8641
AF	51948.6410	22421.8641
AG	51944.5356	22421.8641
AH	51940.4302	22421.8641
AI	51936.3248	22421.8641
AJ	51932.2194	22421.8641
AK	51928.1140	22421.8641
AL	51924.0086	22421.8641
AM	51919.9032	22421.8641
AN	51915.7978	22421.8641
AO	51911.6924	22421.8641
AP	51907.5870	22421.8641
AQ	51903.4816	22421.8641
AR	51899.3762	22421.8641
AS	51895.2708	22421.8641
AT	51891.1654	22421.8641
AU	51887.0600	22421.8641
AV	51882.9546	22421.8641
AW	51878.8492	22421.8641
AX	51874.7438	22421.8641
AY	51870.6384	22421.8641
AZ	51866.5330	22421.8641
BA	51862.4276	22421.8641
BB	51858.3222	22421.8641
BC	51854.2168	22421.8641
BD	51850.1114	22421.8641
BE	51846.0060	22421.8641
BF	51841.9006	22421.8641
BG	51837.7952	22421.8641
BH	51833.6898	22421.8641
BI	51829.5844	22421.8641
BJ	51825.4790	22421.8641
BK	51821.3736	22421.8641
BL	51817.2682	22421.8641
BM	51813.1628	22421.8641
BN	51809.0574	22421.8641
BO	51804.9520	22421.8641
BP	51800.8466	22421.8641
BQ	51796.7412	22421.8641
BR	51792.6358	22421.8641
BS	51788.5304	22421.8641
BT	51784.4250	22421.8641
BU	51780.3196	22421.8641
BV	51776.2142	22421.8641
BW	51772.1088	22421.8641
BX	51768.0034	22421.8641
BY	51763.8980	22421.8641
BZ	51759.7926	22421.8641
CA	51755.6872	22421.8641
CB	51751.5818	22421.8641
CC	51747.4764	22421.8641
CD	51743.3710	22421.8641
CE	51739.2656	22421.8641
CF	51735.1602	22421.8641
CG	51731.0548	22421.8641
CH	51726.9494	22421.8641
CI	51722.8440	22421.8641
CJ	51718.7386	22421.8641
CK	51714.6332	22421.8641
CL	51710.5278	22421.8641
CM	51706.4224	22421.8641
CN	51702.3170	22421.8641
CO	51698.2116	22421.8641
CP	51694.1062	22421.8641
CQ	51690.0008	22421.8641
CR	51685.8954	22421.8641
CS	51681.7900	22421.8641
CT	51677.6846	22421.8641
CU	51673.5792	22421.8641
CV	51669.4738	22421.8641
CV	51665.3684	22421.8641
CV	51661.2630	22421.8641
CV	51657.1576	22421.8641
CV	51653.0522	22421.8641
CV	51648.9468	22421.8641
CV	51644.8414	22421.8641
CV	51640.7360	22421.8641
CV	51636.6306	22421.8641
CV	51632.5252	22421.8641
CV	51628.4198	22421.8641
CV	51624.3144	22421.8641
CV	51620.2090	22421.8641
CV	51616.1036	22421.8641
CV	51612.0000	22421.8641
CV	51607.8956	22421.8641
CV	51603.7912	22421.8641
CV	51600.0000	22421.8641

PARCELA	PROPRIETARIOS	ÁREAS A EXPROPRIAR (m <sup>2</sup> )
2	Luciano Eras Galbo	362
3	Câmara Municipal de Viana do Castelo	16
4	Seminário Diocesano de Viana do Castelo	21884

**PROJETO DE EXECUÇÃO**  
do Acesso Rodoviário ao Setor Comercial  
do Porto de Viana do Castelo

1:1000

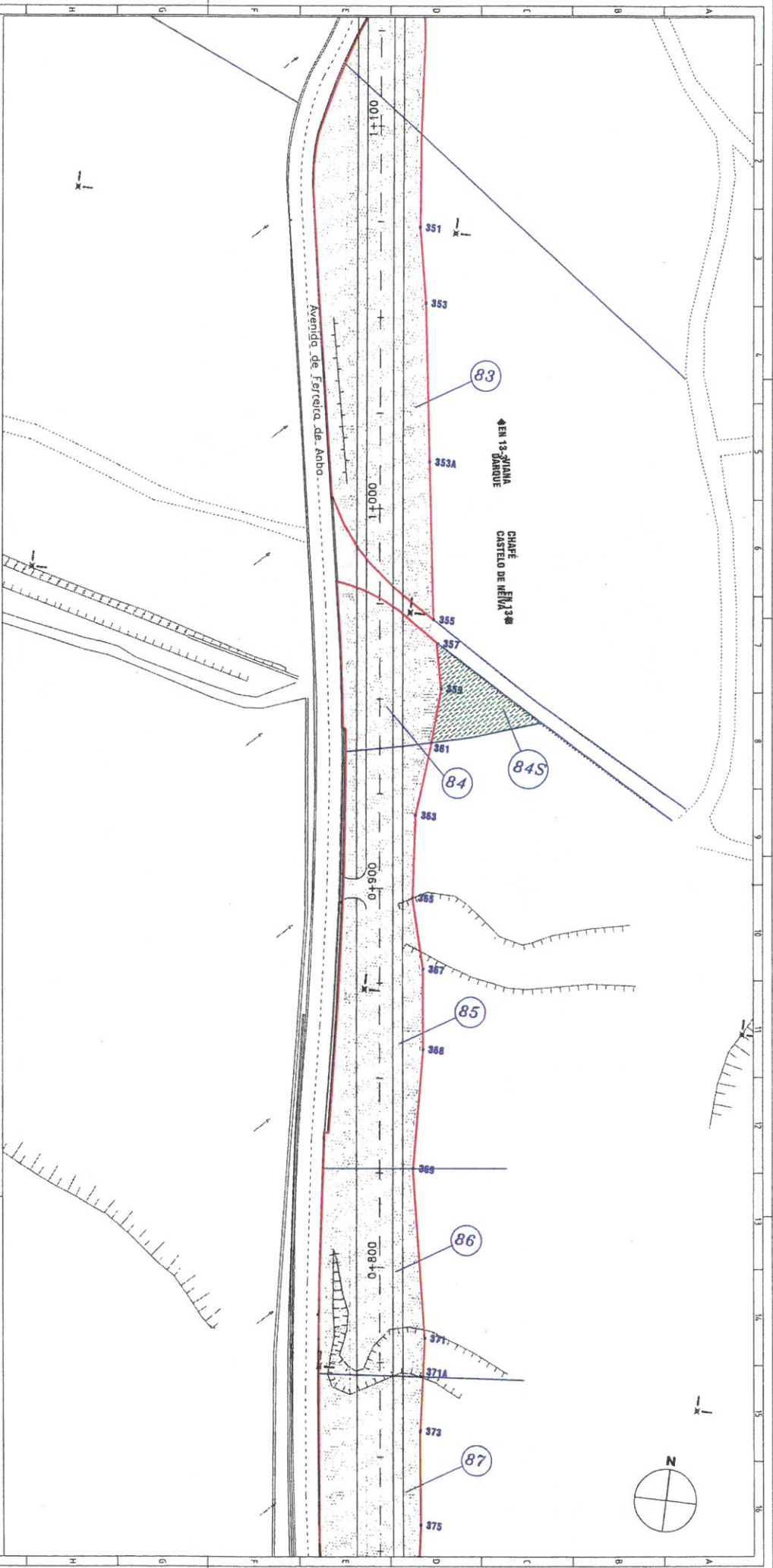
GEOREFERENCIADO  
Autônomos: Carlos Duarte, Daniel F. J. Monteiro, Manuel, Margarida, do Carmo

**LEGENDA**

- LIMITE DE EXPROPRIAÇÃO ANTERIOR
- LIMITE DE PREDIO
- N.º DA PARCELA
- LIMITE DE EXPROPRIAÇÃO
- VERTICES DA IMPLANTAÇÃO DA EXPROPRIAÇÃO
- ÁREA A EXPROPRIAR
- ÁREA SOBRIANTE
- LIMITE DE FREQUÊNSIA

PROJETO DE EXECUÇÃO  
ASSINADO POR  
PLANO, PRELIMINAR  
Roteiro 8

472A.VC.PE.00.11.002  
MIO 2017  
22/22



Vertices de Espropriação Impostos

347	-56162.9061	22118.0341
349	-56163.4646	22118.0340
351	-56162.6753	22118.0352
353	-56156.2423	22114.2421
355A	-56150.6740	22107.3051
355	-56142.2408	22108.1101
359	-56140.4388	22104.3959
361	-56141.7985	22098.9391
363	-56143.3613	22098.4154
365	-56142.3774	22098.4188
367	-56143.8491	22098.4189
368	-56133.9179	22093.3404
369	-56132.7314	22087.8838
371	-56124.3380	22083.7428
373	-56123.7032	22083.0349
375	-56119.6699	22079.5211

PARCELA Nº	PROPRIETÁRIOS	ÁREAS A EXPROPRIAR (m <sup>2</sup> )
83	Maria Rodrigues de Barros	3347
84	Câmara Municipal de Viana do Castelo	929
85	Câmara Municipal de Viana do Castelo	363
86	Rosa do Carmo Rodrigues Lima e Outros	2343
87	Armindo Dias Lopes Lima	1418
	Manuel Rodrigues Lopes Meira e Outros	5132

GEOREFERENCIADO  
 Método: Sistema Cartesiano  
 Amostragem: Triangulação de Cadenas



**LEGENDA**

- LIMITE DE EXPROPRIAÇÃO ANTERIOR
- LIMITE DE PREDIO
- Nº DA PARCELA
- LIMITE DE EXPROPRIAÇÃO
- VERTICES DA IMPLANTACAO DA EXPROPRIACAO
- ÁREA A EXPROPRIAR
- ÁREA SOBRRANTE
- LIMITE DE FREQUENCIA

ADP - Administração dos Portos do Douro, Ladoes e Viana do Castelo, S.A.

**Fraso** Engenharia e Arquitectura, S.A.  
 Rua da República, 171-173, 4700-070 Viana do Castelo

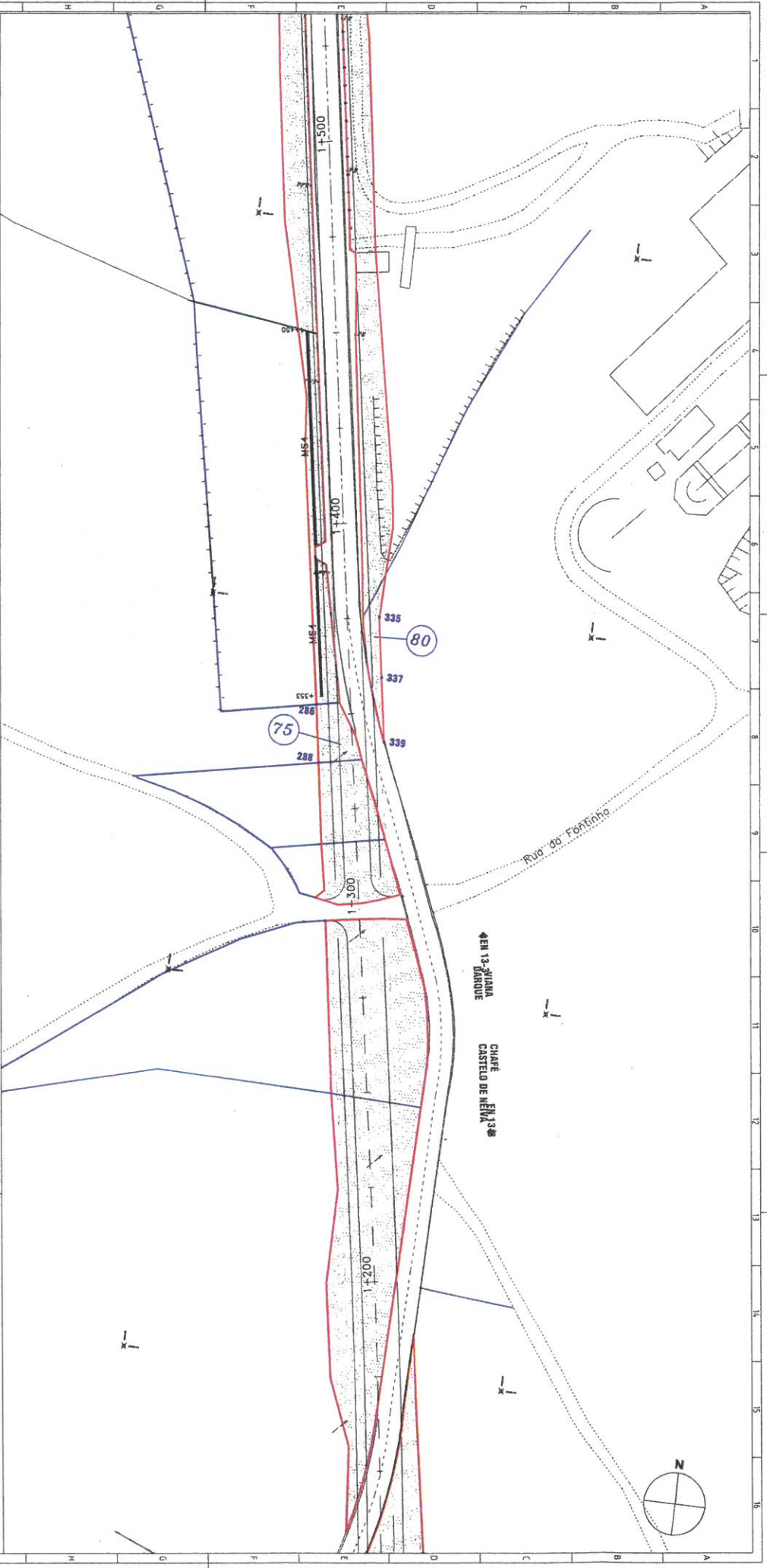
Projeto	Ferrovias de Portugal
Execução	Ferrovias de Portugal
Verificação	Ferrovias de Portugal
Revisão	Ferrovias de Portugal

**Projeto de Execução do Acesso Rodoviário ao Setor Comercial do Porto de Viana do Castelo**



PROJETO DE EXECUÇÃO  
 ACESSO RODOVIÁRIO  
 Nº PROJETO: 4774.VC.PE.00.11.002  
 DATA: MAIO 2017  
 ESCALA: 1/22





**VERTICES DE EXPROPRIAÇÃO IMPREVISTOS**

M	323	-56277,0259	221562,3248
M	325	-56211,2911	221542,8888
M	327	-56219,0712	221526,7315
M	329	-56205,3888	221496,8711
M	331	-56205,3888	221443,6477
M	333	-56206,6260	221432,2045
M	335	-56204,1300	221416,3189
M	336	-56201,7285	221379,4756
M	341	-56172,8528	221376,0139
M	345	-56167,2419	221376,0139

**VERTICES DE EXPROPRIAÇÃO PREVISTOS**

M	274	-56248,3941	221571,1351
M	276	-56243,8142	221532,0241
M	278	-56238,8664	221516,5359
M	279	-56232,8212	221487,2666
M	280	-56231,3531	221476,4924
M	284	-56217,9935	221392,0895
M	285	-56214,7211	221378,6788
M	286	-56212,9693	221356,0621
M	288	-56211,3868	221350,8423
M	289	-56209,8288	221341,2388
M	290	-56209,3811	221331,3352
M	295	-56208,1245	221274,1349
M	308	-56187,2495	221191,4103

PARCELA	PROPRIETÁRIOS	ÁREAS A EXPROPRIAR (m <sup>2</sup> )
75	MARCIA TORRES SILVA DANTAS ANDRÉ LUIZ DANTAS GOMES LIMA CARMEN MARIAPAZ DE VIANA DO CARVALHO	142
80		116

GEORREFERENCIAMENTO  
Nepheon, Citius, Datum 7  
Associação Nacional - Marégrafos em Construção



- LEGENDA**
- LIMITE DE EXPROPRIAÇÃO ANTERIOR
  - LIMITE DE PRÉDIO
  - ① N.º DA PARCELA
  - LIMITE DE EXPROPRIAÇÃO
  - VERTICES DA IMPUNTAÇÃO DA EXPROPRIAÇÃO
  - ▨ ÁREA A EXPROPRIAR
  - ▨ ÁREA SOBRRANTE
  - LIMITE DE FREQUENCIA

APR - Administração do Porto de Viana do Castelo, S.A.

**FEAD** Engenharia e Arquitectura, S.A.

Projetista: **Engenheira Patrícia**  
 Executante: **Engenheira Patrícia**  
 Verificadora: **Engenheira Patrícia**

**Projeto de Execução do Acesso Rodoviário ao Setor Comercial do Porto de Viana do Castelo**

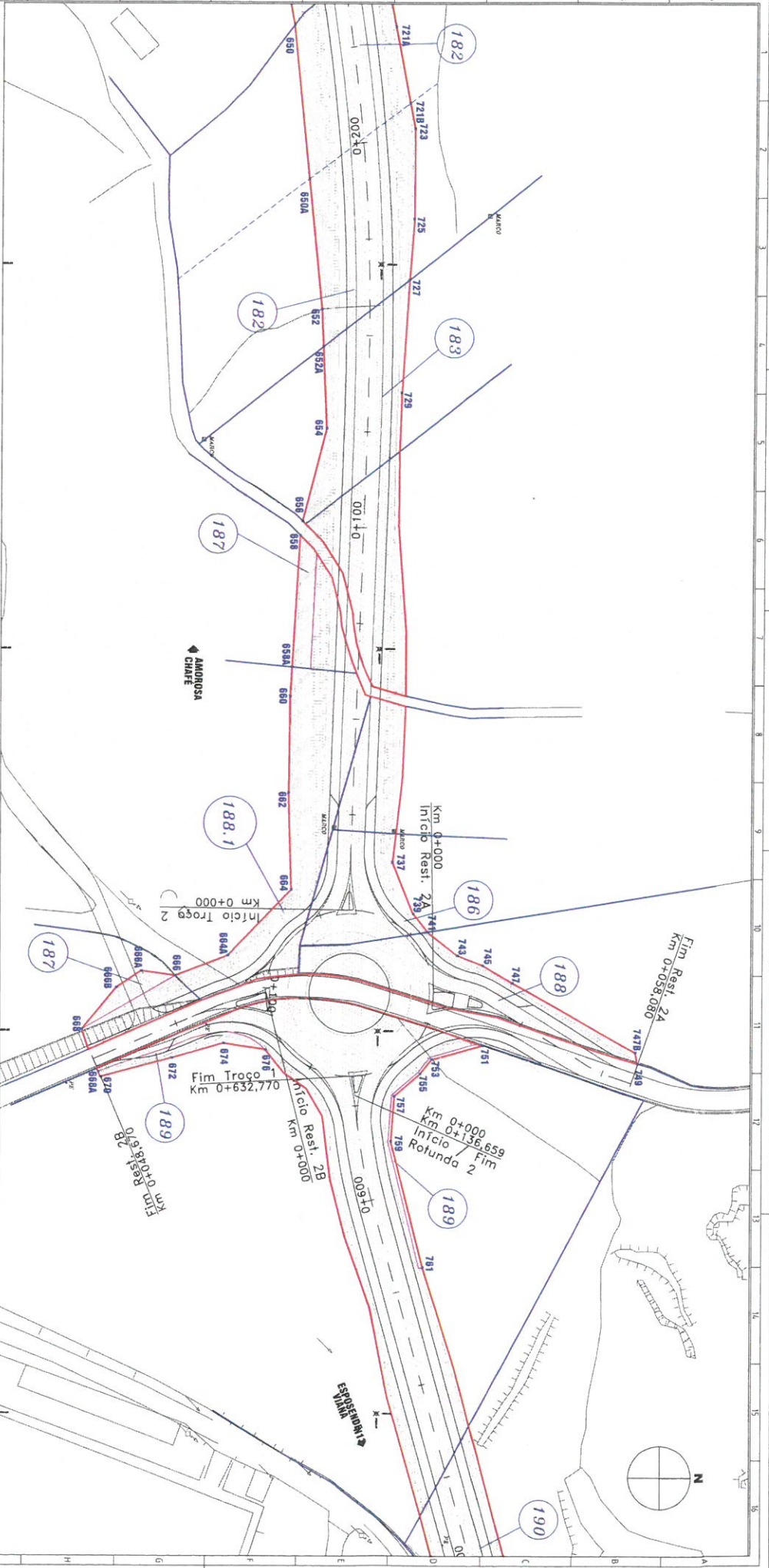
Escala: 1:1.000

Geometria: 1:1.000

Projeto de Execução do Acesso Rodoviário ao Setor Comercial do Porto de Viana do Castelo - Folha 01/02

472A.VC.PE.00.11.002

19/72



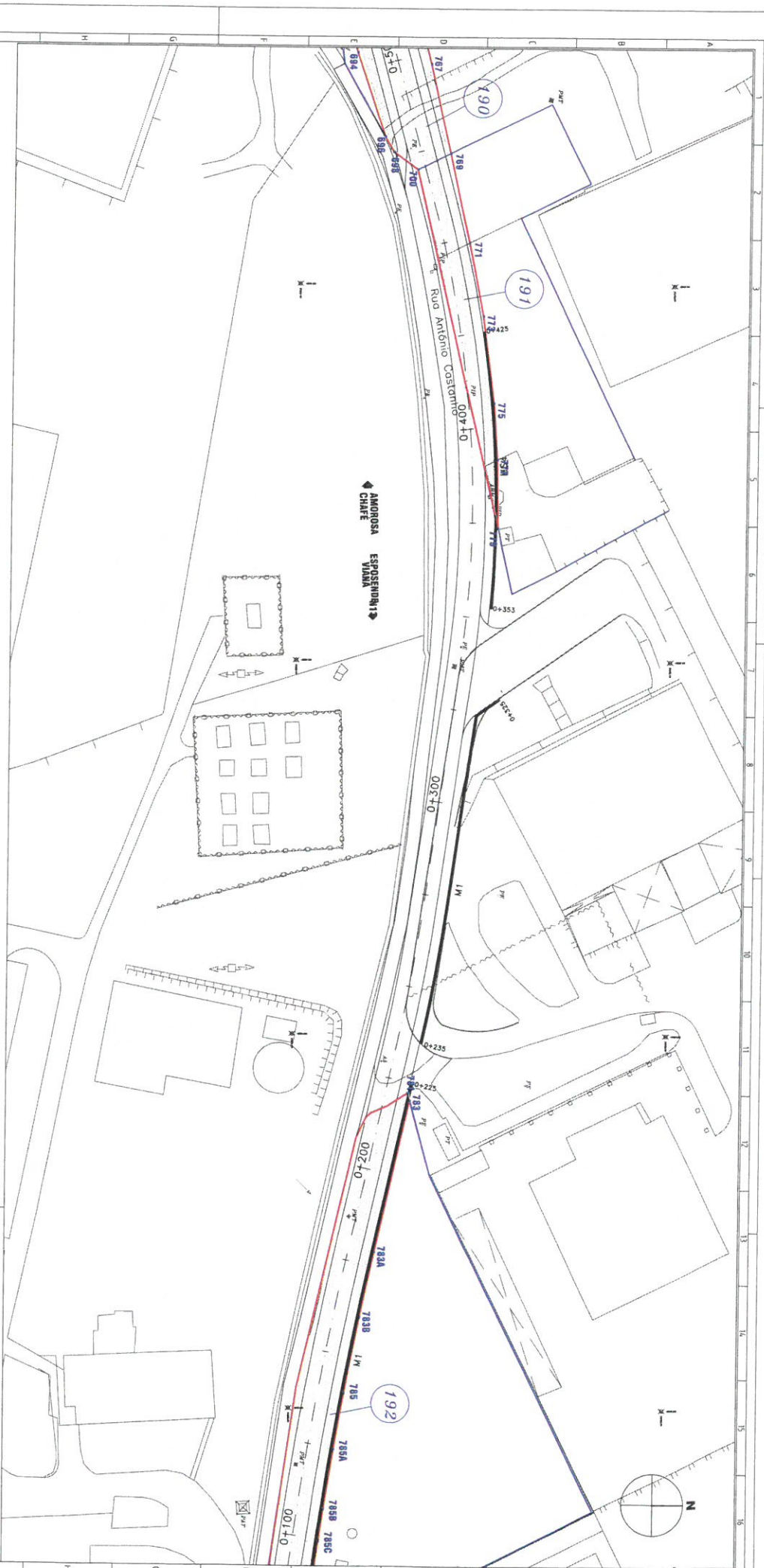
**Vertices de Expropriação Impares**

M	P
724	219306.7177
725	219318.7204
726	219329.7231
727	219340.7258
728	219351.7285
729	219362.7312
730	219373.7339
731	219384.7366
732	219395.7393
733	219406.7420
734	219417.7447
735	219428.7474
736	219439.7501
737	219450.7528
738	219461.7555
739	219472.7582
740	219483.7609
741	219494.7636
742	219505.7663
743	219516.7690
744	219527.7717
745	219538.7744
746	219549.7771
747	219560.7798
748	219571.7825
749	219582.7852
750	219593.7879
751	219604.7906
752	219615.7933
753	219626.7960
754	219637.7987
755	219648.8014
756	219659.8041
757	219670.8068
758	219681.8095
759	219692.8122
760	219703.8149
761	219714.8176
762	219725.8203
763	219736.8230
764	219747.8257
765	219758.8284
766	219769.8311
767	219780.8338
768	219791.8365
769	219802.8392
770	219813.8419
771	219824.8446
772	219835.8473
773	219846.8500
774	219857.8527
775	219868.8554
776	219879.8581
777	219890.8608
778	219901.8635
779	219912.8662
780	219923.8689
781	219934.8716
782	219945.8743
783	219956.8770
784	219967.8797
785	219978.8824
786	219989.8851
787	219999.8878
788	220010.8905
789	220021.8932
790	220032.8959
791	220043.8986
792	220054.9013
793	220065.9040
794	220076.9067
795	220087.9094
796	220098.9121
797	220109.9148
798	220120.9175
799	220131.9202
800	220142.9229
801	220153.9256
802	220164.9283
803	220175.9310
804	220186.9337
805	220197.9364
806	220208.9391
807	220219.9418
808	220230.9445
809	220241.9472
810	220252.9499
811	220263.9526
812	220274.9553
813	220285.9580
814	220296.9607
815	220307.9634
816	220318.9661
817	220329.9688
818	220340.9715
819	220351.9742
820	220362.9769
821	220373.9796
822	220384.9823
823	220395.9850
824	220406.9877
825	220417.9904
826	220428.9931
827	220439.9958
828	220450.9985
829	220461.1012
830	220472.1039
831	220483.1066
832	220494.1093
833	220505.1120
834	220516.1147
835	220527.1174
836	220538.1201
837	220549.1228
838	220560.1255
839	220571.1282
840	220582.1309
841	220593.1336
842	220604.1363
843	220615.1390
844	220626.1417
845	220637.1444
846	220648.1471
847	220659.1498
848	220670.1525
849	220681.1552
850	220692.1579
851	220703.1606
852	220714.1633
853	220725.1660
854	220736.1687
855	220747.1714
856	220758.1741
857	220769.1768
858	220780.1795
859	220791.1822
860	220802.1849
861	220813.1876
862	220824.1903
863	220835.1930
864	220846.1957
865	220857.1984
866	220868.2011
867	220879.2038
868	220890.2065
869	220901.2092
870	220912.2119
871	220923.2146
872	220934.2173
873	220945.2200
874	220956.2227
875	220967.2254
876	220978.2281
877	220989.2308
878	221000.2335
879	221011.2362
880	221022.2389
881	221033.2416
882	221044.2443
883	221055.2470
884	221066.2497
885	221077.2524
886	221088.2551
887	221099.2578
888	221110.2605
889	221121.2632
890	221132.2659
891	221143.2686
892	221154.2713
893	221165.2740
894	221176.2767
895	221187.2794
896	221198.2821
897	221209.2848
898	221220.2875
899	221231.2902
900	221242.2929
901	221253.2956
902	221264.2983
903	221275.3010
904	221286.3037
905	221297.3064
906	221308.3091
907	221319.3118
908	221330.3145
909	221341.3172
910	221352.3199
911	221363.3226
912	221374.3253
913	221385.3280
914	221396.3307
915	221407.3334
916	221418.3361
917	221429.3388
918	221440.3415
919	221451.3442
920	221462.3469
921	221473.3496
922	221484.3523
923	221495.3550
924	221506.3577
925	221517.3604
926	221528.3631
927	221539.3658
928	221550.3685
929	221561.3712
930	221572.3739
931	221583.3766
932	221594.3793
933	221605.3820
934	221616.3847
935	221627.3874
936	221638.3901
937	221649.3928
938	221660.3955
939	221671.3982
940	221682.4009
941	221693.4036
942	221704.4063
943	221715.4090
944	221726.4117
945	221737.4144
946	221748.4171
947	221759.4198
948	221770.4225
949	221781.4252
950	221792.4279
951	221803.4306
952	221814.4333
953	221825.4360
954	221836.4387
955	221847.4414
956	221858.4441
957	221869.4468
958	221880.4495
959	221891.4522
960	221902.4549
961	221913.4576
962	221924.4603
963	221935.4630
964	221946.4657
965	221957.4684
966	221968.4711
967	221979.4738
968	221990.4765
969	222001.4792
970	222012.4819
971	222023.4846
972	222034.4873
973	222045.4900
974	222056.4927
975	222067.4954
976	222078.4981
977	222089.5008
978	222100.5035
979	222111.5062
980	222122.5089
981	222133.5116
982	222144.5143
983	222155.5170
984	222166.5197
985	222177.5224
986	222188.5251
987	222199.5278
988	222210.5305
989	222221.5332
990	222232.5359
991	222243.5386
992	222254.5413
993	222265.5440
994	222276.5467
995	222287.5494
996	222298.5521
997	222309.5548
998	222320.5575
999	222331.5602
1000	222342.5629

**Vertices de Expropriação Pares**

M	P
729	219318.7204
730	219329.7231
731	219340.7258
732	219351.7285
733	219362.7312
734	219373.7339
735	219384.7366
736	219395.7393
737	219406.7420
738	219417.7447
739	219428.7474
740	219439.7501
741	219450.7528
742	219461.7555
743	219472.7582
744	219483.7609
745	219494.7636
746	219505.7663
747	219516.7690
748	219527.7717
749	219538.7744
750	219549.7771
751	219560.7798
752	219571.7825
753	219582.7852
754	219593.7879
755	219604.7906
756	219615.7933
757	219626.7960
758	219637.7987
759	219648.8014
760	219659.8041
761	219670.8068
762	219681.8095
763	219692.8122
764	219703.8149
765	219714.8176
766	219725.8203
767	219736.8230
768	219747.8257
769	219758.8284
770	219769.8311
771	219780.8338
772	219791.8365
773	219802.8392
774	219813.8419
775	219824.8446
776	219835.8473
777	219846.8500
778	219857.8527
779	219868.8554
780	219879.8581
781	219890.8608
782	219901.8635
783	219912.8662
784	219923.8689
785	219934.8716
786	219945.8743
787	219956.8770
788	219967.8797
789	219978.8824
790	219989.8851
791	219999.8878
792	220010.8905
793	220021.8932
794	220032.8959
795	220043.8986
796	220054.9013
797	220065.9040
798	220076.9067
799	220087.9094
800	220098.9121
801	220109.9148
802	220120.9175
803	220131.9202
804	220142.9229
805	220153.9256
806	220164.9283
807	220175.9310
808	220186.9337
809	220197.9364
810	220208.9391
811	220219.9418
812	220230.9445
813	220241.9472
814	220252.9499
815	220263.9526
816	220274.9553
817	220285.9580
818	220296.9607
819	220307.9634
820	220318.9661
821	220329.9688
822	220340.9715
823	220351.9742
824	220362.9769
825	220373.9796
826	220384.9823
827	220395.9850
828	220406.9877
829	220417.9904
830	220428.9931
831	220439.9958
832	220450.9985
833	220461.1012
834	220472.1039
835	220483.1066
836	220494.1093
837	220505.1120
838	220516.1147
839	220527.1174
840	220538.1201
841	220549.1228
842	220560.1255
843	220571.1282
844	220582.1309
845	220593.1336
846	220604.1363
847	220615.1390
848	220626.1417
849	220637.1444
850	220648.1471
851	220659.1498
852	220670.1525
853	220681.1552
854	220692.1579
855	220703.1606
856	220714.1633
857	220725.1660
858	220736.1687
859	220747.1714
860	220758.1741
861	220769.1768
862	220780.1795
863	220791.1822
864	220802.1849
865	220813.1876
866	220824.1903
867	220835.1930
868	220846.1957





**Vertices de Espropriação Impuros**

Nº	M	P	Nº	M	P
767	-53408.6177	219367.2667	694	-53512.3691	219347.7516
769	-53485.9905	219372.9239	696	-53490.2697	219333.3985
771	-53465.2028	219378.8811	698	-53486.2674	219337.6956
773	-53419.7707	219385.4622	700	-53481.7024	219364.1468
775	-53404.8017	219386.5095			
777	-53386.6190	219386.8492			
779	-53375.5176	219384.2743			
781	-53372.5116	219384.2743			
783	-53372.5116	219384.2743			
785	-53175.5580	219381.3961			
787	-53175.5580	219384.0715			
789	-53142.2548	219345.4025			
791	-53111.2749	219342.8338			
793	-53115.5747	219341.8668			

**Vertices de Espropriação Puros**

Nº	M	P	Nº	M	P
694	-53512.3691	219347.7516			
696	-53490.2697	219333.3985			
698	-53486.2674	219337.6956			
700	-53481.7024	219364.1468			

PARCELA	PROPRIETÁRIOS	ÁREAS A EXPROPRIAR (m²)
190	Câmara Municipal de Vila do Castelo	942
191	Santos & Gonçalves, Lda	680
192	Câmara Municipal de Vila do Castelo	1815

**Projeto de Execução do Acesso Rodoviário ao Setor Comercial do Porto de Vila do Castelo**

Projeto: Execução Rod. Acesso Rodoviário

Autores: Eng.ºs. António Luís Santos & Gonçalves, Lda

Escala: 1:1000

**GEORREFERENCIADO**

Referência: Carta Cad. nº 73

Assessoria: Instituto Municipal de Vila do Castelo

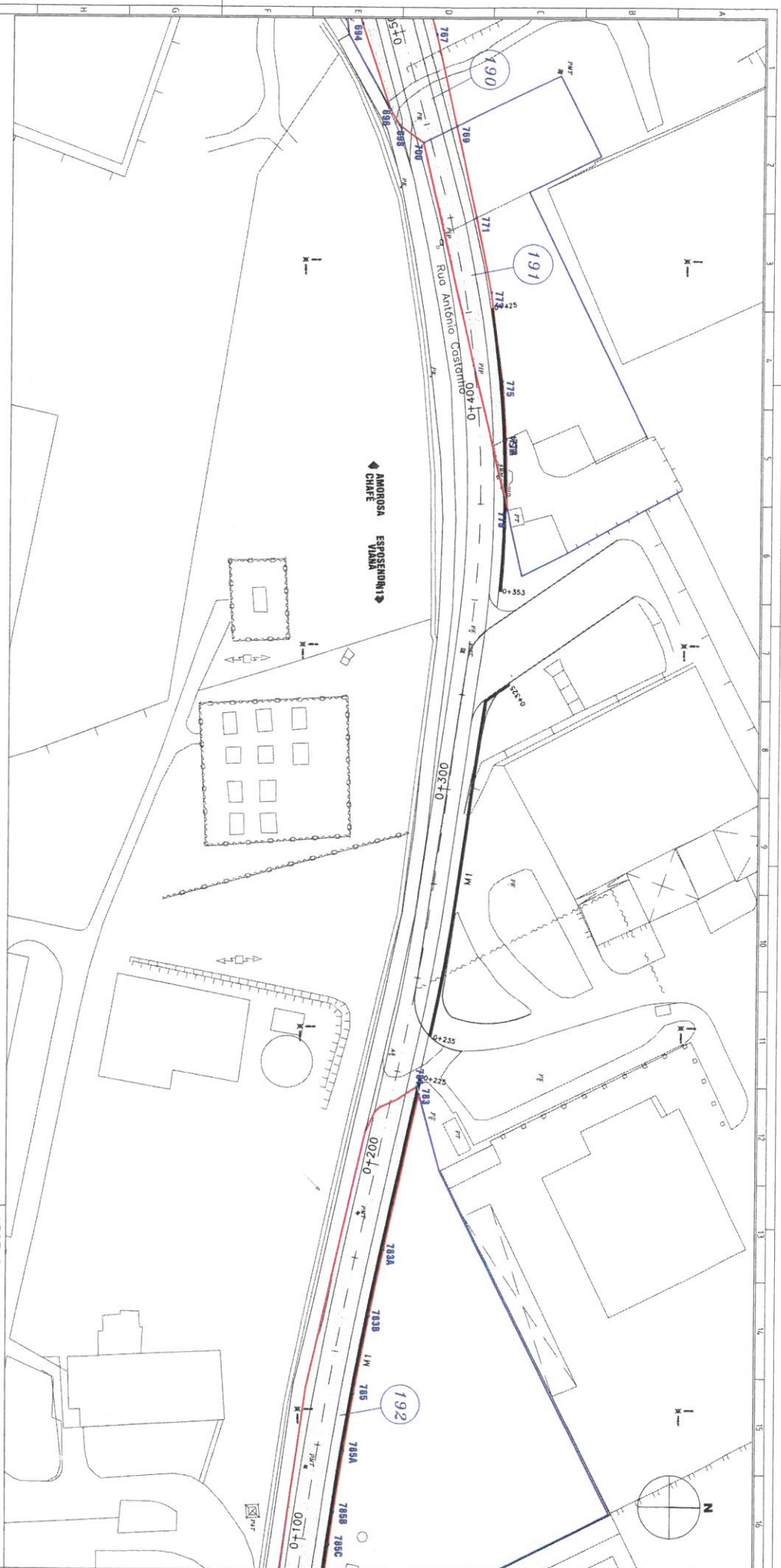
Área: 2722 m²

Período: 14/01/2017

Rev.º: 2/22

**LEGENDA**

- LIMITE DE EXPROPRIAÇÃO ANTERIOR
- LIMITE DE PREDIO
- N.º DA PARCELA
- LIMITE DE EXPROPRIAÇÃO
- VERTICES DA IMPLANTAÇÃO DA EXPROPRIAÇÃO
- ÁREA A EXPROPRIAR
- ÁREA SOBROBRANTE
- LIMITE DE FREQUENCIA



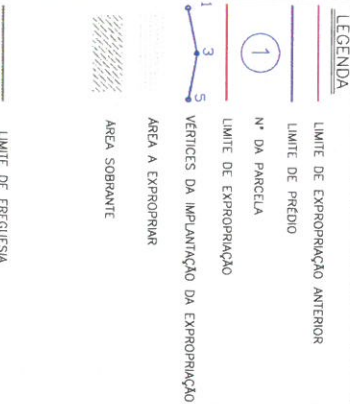
**Vertices de Expropriação Imprens**

707	M	53026.6373	219307.3067
708	M	-53485.9065	219372.9239
711	M	-53482.2098	219378.9811
712	M	-53489.7002	219386.4277
717	M	-53484.8037	219388.5096
719	M	-53396.4940	219396.8492
721	M	-53375.5716	219394.7743
722	M	-53313.0228	219384.8615
723	M	-53175.5800	219351.9861
724	M	-53140.7548	219344.0715
725	M	-53124.1583	219342.8300
726	M	-53123.5791	219341.5886

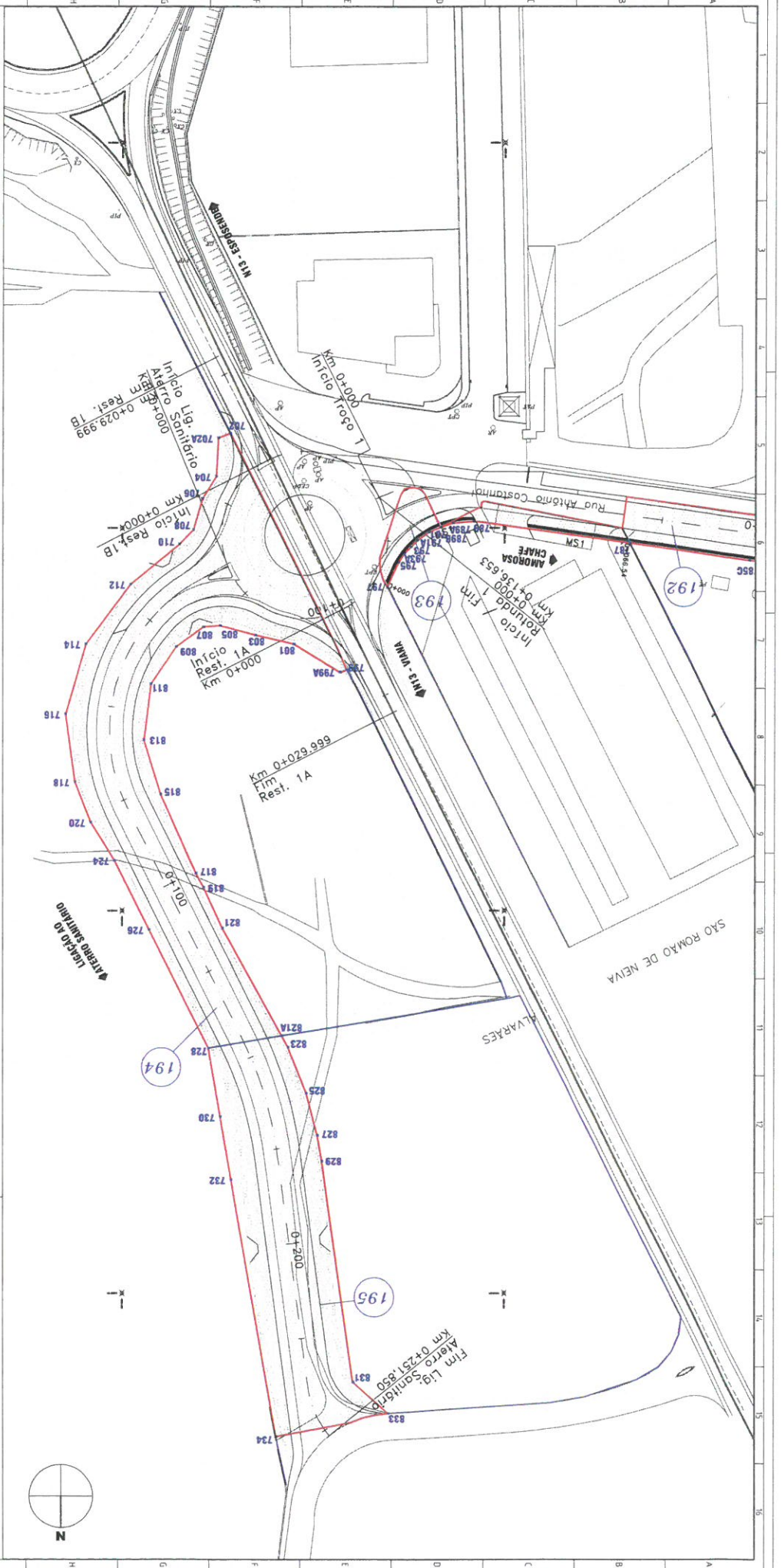
**Vertices de Expropriação Pareda**

694	M	-53012.5882	219347.7516
696	M	-53480.2867	219355.9865
698	M	-53486.2874	219357.6964
700	M	-53482.7034	219364.1448

PARCELA	PROPRIETÁRIOS	ÁREAS A EXPROPRIAR (m²)
190	Câmara Municipal de Vila do Castelo	942
191	Sinios & Gonçalves, Lda	680
192	Câmara Municipal de Vila do Castelo	1816







**Vertices de Expropriação Imprevista**

827	-52000.0000	21000.0000
828	-52000.0000	21000.0000
829	-52000.0000	21000.0000
830	-52000.0000	21000.0000
831	-52000.0000	21000.0000
832	-52000.0000	21000.0000
833	-52000.0000	21000.0000
834	-52000.0000	21000.0000
835	-52000.0000	21000.0000
836	-52000.0000	21000.0000
837	-52000.0000	21000.0000
838	-52000.0000	21000.0000
839	-52000.0000	21000.0000
840	-52000.0000	21000.0000
841	-52000.0000	21000.0000
842	-52000.0000	21000.0000
843	-52000.0000	21000.0000
844	-52000.0000	21000.0000
845	-52000.0000	21000.0000
846	-52000.0000	21000.0000
847	-52000.0000	21000.0000
848	-52000.0000	21000.0000
849	-52000.0000	21000.0000
850	-52000.0000	21000.0000
851	-52000.0000	21000.0000
852	-52000.0000	21000.0000
853	-52000.0000	21000.0000
854	-52000.0000	21000.0000
855	-52000.0000	21000.0000
856	-52000.0000	21000.0000
857	-52000.0000	21000.0000
858	-52000.0000	21000.0000
859	-52000.0000	21000.0000
860	-52000.0000	21000.0000
861	-52000.0000	21000.0000
862	-52000.0000	21000.0000
863	-52000.0000	21000.0000
864	-52000.0000	21000.0000
865	-52000.0000	21000.0000
866	-52000.0000	21000.0000
867	-52000.0000	21000.0000
868	-52000.0000	21000.0000
869	-52000.0000	21000.0000
870	-52000.0000	21000.0000
871	-52000.0000	21000.0000
872	-52000.0000	21000.0000
873	-52000.0000	21000.0000
874	-52000.0000	21000.0000
875	-52000.0000	21000.0000
876	-52000.0000	21000.0000
877	-52000.0000	21000.0000
878	-52000.0000	21000.0000
879	-52000.0000	21000.0000
880	-52000.0000	21000.0000
881	-52000.0000	21000.0000
882	-52000.0000	21000.0000
883	-52000.0000	21000.0000
884	-52000.0000	21000.0000
885	-52000.0000	21000.0000
886	-52000.0000	21000.0000
887	-52000.0000	21000.0000
888	-52000.0000	21000.0000
889	-52000.0000	21000.0000
890	-52000.0000	21000.0000
891	-52000.0000	21000.0000
892	-52000.0000	21000.0000
893	-52000.0000	21000.0000
894	-52000.0000	21000.0000
895	-52000.0000	21000.0000
896	-52000.0000	21000.0000
897	-52000.0000	21000.0000
898	-52000.0000	21000.0000
899	-52000.0000	21000.0000
900	-52000.0000	21000.0000

**Vertices de Expropriação Imprevista**

701	-52000.0000	21000.0000
702	-52000.0000	21000.0000
703	-52000.0000	21000.0000
704	-52000.0000	21000.0000
705	-52000.0000	21000.0000
706	-52000.0000	21000.0000
707	-52000.0000	21000.0000
708	-52000.0000	21000.0000
709	-52000.0000	21000.0000
710	-52000.0000	21000.0000
711	-52000.0000	21000.0000
712	-52000.0000	21000.0000
713	-52000.0000	21000.0000
714	-52000.0000	21000.0000
715	-52000.0000	21000.0000
716	-52000.0000	21000.0000
717	-52000.0000	21000.0000
718	-52000.0000	21000.0000
719	-52000.0000	21000.0000
720	-52000.0000	21000.0000
721	-52000.0000	21000.0000
722	-52000.0000	21000.0000
723	-52000.0000	21000.0000
724	-52000.0000	21000.0000
725	-52000.0000	21000.0000
726	-52000.0000	21000.0000
727	-52000.0000	21000.0000
728	-52000.0000	21000.0000
729	-52000.0000	21000.0000
730	-52000.0000	21000.0000
731	-52000.0000	21000.0000
732	-52000.0000	21000.0000
733	-52000.0000	21000.0000
734	-52000.0000	21000.0000
735	-52000.0000	21000.0000
736	-52000.0000	21000.0000
737	-52000.0000	21000.0000
738	-52000.0000	21000.0000
739	-52000.0000	21000.0000
740	-52000.0000	21000.0000
741	-52000.0000	21000.0000
742	-52000.0000	21000.0000
743	-52000.0000	21000.0000
744	-52000.0000	21000.0000
745	-52000.0000	21000.0000
746	-52000.0000	21000.0000
747	-52000.0000	21000.0000
748	-52000.0000	21000.0000
749	-52000.0000	21000.0000
750	-52000.0000	21000.0000

**Vertices de Expropriação Imprevista**

801	-52000.0000	21000.0000
802	-52000.0000	21000.0000
803	-52000.0000	21000.0000
804	-52000.0000	21000.0000
805	-52000.0000	21000.0000
806	-52000.0000	21000.0000
807	-52000.0000	21000.0000
808	-52000.0000	21000.0000
809	-52000.0000	21000.0000
810	-52000.0000	21000.0000
811	-52000.0000	21000.0000
812	-52000.0000	21000.0000
813	-52000.0000	21000.0000
814	-52000.0000	21000.0000
815	-52000.0000	21000.0000
816	-52000.0000	21000.0000
817	-52000.0000	21000.0000
818	-52000.0000	21000.0000
819	-52000.0000	21000.0000
820	-52000.0000	21000.0000
821	-52000.0000	21000.0000
822	-52000.0000	21000.0000
823	-52000.0000	21000.0000
824	-52000.0000	21000.0000
825	-52000.0000	21000.0000
826	-52000.0000	21000.0000
827	-52000.0000	21000.0000
828	-52000.0000	21000.0000
829	-52000.0000	21000.0000
830	-52000.0000	21000.0000
831	-52000.0000	21000.0000
832	-52000.0000	21000.0000
833	-52000.0000	21000.0000
834	-52000.0000	21000.0000
835	-52000.0000	21000.0000
836	-52000.0000	21000.0000
837	-52000.0000	21000.0000
838	-52000.0000	21000.0000
839	-52000.0000	21000.0000
840	-52000.0000	21000.0000

PARCELA	PROPRIETARIO	ÁREA A EXPROPRIAR (m²)
192	Camara Municipal de Vianna do Castelo	1816
193	AUTO INDUTRIZ COMERCIO DE VEICULOS E ACESSORIOS, LDA	372
194	AMINHADA DAS LOPAS LIMA	3754
195	JOSE EVARISTO DELGADO LIMA	2416

**PROJETO DE EXECUÇÃO DO ACESSO RODOVIAÁRIO AO SETOR COMERCIAL DO PORTO DE VIANNA DO CASTELO**

Administrador Nacional - Alvará nº 0011.002

1:1000

GEOREFERENCIADO

Administração Nacional - Alvará nº 0011.002

**LEGENDA**

- LIMITE DE EXPROPRIAÇÃO ANTERIOR
- LIMITE DE PREDIO
- ① N° DA PARCELA
- LIMITE DE EXPROPRIAÇÃO
- VERTICES DA IMPLANTAÇÃO DA EXPROPRIAÇÃO
- ÁREA A EXPROPRIAR
- ÁREA SOBREVANTE
- LIMITE DE FRECUESIA

PROJETO DE EXECUÇÃO DO ACESSO RODOVIAÁRIO AO SETOR COMERCIAL DO PORTO DE VIANNA DO CASTELO

4724.VC.PE.00.11.002

MAIO 2017

1/22