



Município de Viana do Castelo
Câmara Municipal

EDITAL

Instalação de infraestruturas interpretativas dos Monumentos Naturais Locais do Geoparque do Litoral de Viana do Castelo

- Monumento Natural Local do Penedo Furado -

A Câmara Municipal de Viana do Castelo no âmbito da consolidação do projeto do Geoparque do Litoral de Viana do Castelo está a instalar infraestruturas interpretativas, entre painéis interativos de acolhimento e mesas de leitura das treze Áreas Classificadas como Monumentos Naturais Locais.


Para o **Monumento Natural Local do Penedo Furado** do Monte da Meadela, situado na União de freguesias de Santa Maria Maior, Monserrate e Meadela está prevista a instalação de três painéis interpretativos e cinco setas direcionais segundo a planta em anexo.

O presente edital tem como objeto principal a divulgação aos proprietários das parcelas envolvidas da instalação das estruturas de identificação do Monumento Natural Local do Penedo Furado, solicitando-se desta forma aos mesmos o contacto com a Câmara Municipal de Viana do Castelo através do Gabinete Técnico Florestal (a funcionar no 1º andar no Mercado Municipal), durante os próximos **10 dias úteis** – a contar desde a publicação do presente edital – para o comprovativo do devido conhecimento e consentimento da instalação.

b

De salientar que na ausência de contacto será assumido o conhecimento e consentimento das instalações acima mencionadas.

Viana do Castelo, 06 de Dezembro 2019
O Presidente da Câmara Municipal de Viana do Castelo,





(José Maria Costa)











Sinalética para o Monumento Natural Local do Penedo Furado do Monte da Meadela

Legenda

-  Limites administrativos
-  Monumento Natural Local

Sinalética

-  Painel de acolhimentos Penedo furado
-  Painel B - "Tão perto mas tão diferentes"
-  Painel "O misterio do PF"
-  Painel c/ seta indicadora Penedo Furado (1000m)
-  Painel c/ seta de sinalização para o Penedo Furado (~900m)
-  Painel c/ seta de sinalização para o Penedo Furado (~700m)
-  Painel c/ seta de sinalização para o Penedo Furado (~500m)
-  Seta de sinalização Penedo Furado (~140m)



Source: Esri, DigitalGlobe, GeoEye, Earthstar Geographics, CNES/Airbus DS, USDA, USGS, AeroGRID, IGN, and the GIS User community

