




## Mapa de Maciços Florestais do Concelho de Viana do Castelo

Mapa N° I.12.1

### Limites Administrativos

-  Concelhos \_Portugal
-  Concelho \_Viana do Castelo
-  Freguesias \_Viana Castelo

### Maciços \_Florestais

-  Galeão
-  Litoral
-  Serra Santa Luzia
-  Serra da Padela e Monte Roques
-  Serra de Amonde e de Perre
-  Serra de Arga
-  Zonas Humidas

Elaboração:  
GTF, Janeiro 2019

Fontes:  
IGEO CAOP (2017), DGT (2018)  
GTF Viana do Castelo (2018)

Escala: 1 / 120.000

Sistema de coordenadas: PT-TM06 ETRS89  
Elipsóide: GRS80 GeodeticReferenceSystem1980  
Projeção: Transversa de Mercator  
Datum Altimétrico Nacional: Marégrafo de Cascais



FICA NO CORAÇÃO

**Câmara Municipal de  
Viana do Castelo**