




# Mapa de Uso e Ocupação do Solo do Concelho de Viana do Castelo

Mapa Nº 1.11

## Limites Administrativos

-  Concelhos\_Portugal
-  Concelho\_Viana do Castelo
-  Freguesias\_Viana Castelo

## COS 2015

-  Agricultura
-  Florestas
-  Pastagens
-  Matos
-  Areas Sociais
-  Improdutivos
-  Aguas Interiores
-  Zonas húmidas

Elaboração:  
GTF, Janeiro 2019

Fontes:  
IGEO CAOP (2017), DGT (2018)  
GTF Viana do Castelo (2018)

Escala: 1 / 120.000

Sistema de coordenadas: PT-TM06 ETRS89  
Elipsóide: GRS80 GeodeticReferenceSystem1980  
Projeção: Transversa de Mercator  
Datum Altimétrico Nacional: Marégrafo de Cascais



FICA NO CORAÇÃO

**Câmara Municipal de Viana do Castelo**