




Mapa das ações na RDFCI para o ano de 2026 do Concelho de Viana do Castelo



Mapa N° II.8.g

Limites Administrativos

-  Concelhos_Portugal
-  Concelho_Viana do Castelo
-  Freguesias_Viana Castelo




RVF_Viana Castelo

INTER_2026, REDE_DFCI

-  Manutenção 1 - Fundamental 1ª - 9.84 Km
-  Manutenção 2 - Fundamental 2ª - 32.62 Km

FGC_Viana Castelo 2026

DESC_FGC, INTER_2026, RESP_GC

-  2 - Particulares - 1216.36ha
-  2 - ICNF/Baldios - 109.11ha
-  3 - Outros - 55.75ha
-  3 - CM - 93,45ha
-  4 - ICNF/Baldios - 35.10 ha
-  4 - CM/JF - 43 ha
-  4 - CM - 37.24 ha
-  6 - REN - 7.65 ha
-  8 - Particulares - 181,03 ha
-  8 - ICNF/Baldios - 138.59 ha
-  10 - EDP - 8.44 ha
-  11 - AFL-ZIF - 320,15 ha
-  11 - ICNF/Baldios - 57,25 ha
-  12 - ICNF/Baldios - 9.29 ha
-  13 - EDP - 11.72 ha

Elaboração:

GTF, Setembro 2019

Fontes:

IGEO CAOP (2017),
GTF Viana do Castelo (2019)

Escala: 1 / 120.000

Sistema de coordenadas: PT-TM06 ETRS89
Elipsóide: GRS80 GeodeticReferenceSystem1980
Projeção: Transversa de Mercator
Datum Altimétrico Nacional: Marégrafo de Cascais



FICA NO CORAÇÃO

**Câmara Municipal de
Viana do Castelo**