




Mapa de Declives do Concelho de Viana do Castelo






Mapa Nº I.3

Limites Administrativos

-  Concelho_Viana do Castelo
-  Concelhos_Portugal
-  Freguesias_Viana Castelo

Declives_VianaCastelo

<Graus>

-  0 - 5
-  5 - 10
-  10 - 20
-  20 - 30
-  30 - 60

Elaboração:
GTF, Junho 2018
Fontes:
IGEO CAOP (2017),
GTF Viana do Castelo (2018)

Escala: 1 / 120.000
Sistema de coordenadas: PT-TM06 ETRS89
Elipsóide: GRS80 GeodeticReferenceSystem1980
Projeção: Transversa de Mercator
Datum Altimétrico Nacional: Marégrafo de Cascais



Câmara Municipal de Viana do Castelo