





LEGENDA:

-  LIMITE DO CONCELHO
-  LIMITE DE ÁREA DE APLICAÇÃO DO PUCVC
-  ZONAS SENSÍVEIS
-  ZONAS MISTAS



CÂMARA MUNICIPAL DE VIANA DO CASTELO
ALTERAÇÃO AO PLANO DE URBANIZAÇÃO DA CIDADE DE VIANA DO CASTELO

tema **40.1.3** número

PLANTA DE CONDICIONANTES - ZONAMENTO ACÚSTICO Escala: 1/5.000
 Data: abril 2026

CARTOGRAFIA TOPOGRÁFICA VEETORIAL 1:10.000 DE 2019
 SISTEMA DE REFERÊNCIA: ETRS89 PT-TM06 REFERENCIAL ALTIMÉTRICO: MARÉGRAFO DE CASÇAS
 ENTIDADE PROPRIETÁRIA DA CARTOGRAFIA: MUNICÍPIO DE VIANA DO CASTELO PRECISÃO POSICIONAL PLANIMÉTRICA - EMG <=1,5 m (0,54m)
 ENTIDADE PRODUTORA: SOCARIO, LDA PRECISÃO POSICIONAL ALTIMÉTRICA - EMG <=1,70 m (1,30m)
 PROCESSO DE HOMOLOGAÇÃO: DGT 08/SETEMBRO/2020 EXATIDÃO ISOMÁFICA: ± 3 %
 EQUIDISTÂNCIA DAS CURVAS DE NÍVEL: 5m
 Carta Administrativa Oficial de Portugal, versão de 2025 - CAOP 2025, de 18 de Janeiro de 2024, DGT.
 Este documento é propriedade intelectual dos autores, não podendo ser reproduzido ou usado para qualquer propósito a não ser o aqui expresso, sem prévia autorização por escrito dos mesmos. Dk 6385 de 1 de Maio