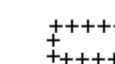





LEGENDA:

-  LIMITE DO CONCELHO
-  LIMITE DE ÁREA DE APLICAÇÃO DO PUCVC
-  ZONAS SENSÍVEIS
-  ZONAS MISTAS



CÂMARA MUNICIPAL DE VIANA DO CASTELO
ALTERAÇÃO AO PLANO DE URBANIZAÇÃO DA CIDADE DE VIANA DO CASTELO

tema

número
40.1.2

40.1.1	40.1.2	40.2.1
40.1.3	40.1.4	40.2.3
40.3.1	40.4.1	

PLANTA DE CONDICIONANTES - ZONAMENTO ACÚSTICO

Escala: 1/5.000
 Data: abril 2024

CARTOGRAFIA TOPOGRÁFICA VETORIAL 1:10.000 DE 2019

SISTEMA DE REFERÊNCIA: ETRS89 PT-TM05
 ENTIDADE PROPRIETÁRIA DA CARTOGRAFIA: MUNICÍPIO DE VIANA DO CASTELO
 ENTIDADE PRODUTORA: SOCARIO, LDA
 ENTIDADE RESPONSÁVEL E DATA DE HOMOLOGAÇÃO - DGT 08/SETEMBRO/2020
 PROCESSO DE HOMOLOGAÇÃO Nº 490

REFERENCIAL ALTIMÉTRICO: MARÉGRAFO DE CASCAIS
 PRECISÃO POSICIONAL PLANIMÉTRICA - RMQ <= 1,5 m (0,64m)
 PRECISÃO POSICIONAL ALTIMÉTRICA - EMQ <= 1,70 m (1,30m)
 EXATIDÃO TOPOGRÁFICA: ± 3 %
 EQUIDISTÂNCIA DAS CURVAS DE NÍVEL: 5m

Carta Administrativa Oficial de Portugal, versão de 2025 - CAOP 2025, de 18 de Janeiro de 2024, DGT.
 Este documento é propriedade intelectual dos autores, não podendo ser reproduzido ou usado para qualquer propósito a não ser o aqui expresso, sem prévia autorização por escrito dos mesmos. Dk 4385 de 1 de Março