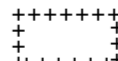









LEGENDA:

-  LIMITE DO CONCELHO
-  LIMITE DE ÁREA DE APLICAÇÃO DO PUCVC
- REDE DE PONTOS DE ÁGUA**
-  PONTOS DE ÁGUA
- REDES DE DEFESA (RD)**
-  REDE PRIMÁRIA DE FAIXAS DE GESTÃO DE COMBUSTÍVEL
-  ÁREAS ESTRATÉGICAS DE MOSAÍCOS DE GESTÃO DE COMBUSTÍVEL
-  REDE SECUNDÁRIA DE FAIXAS DE GESTÃO DE COMBUSTÍVEL
- ÁREAS PRIORITÁRIAS DE PREVENÇÃO E SEGURANÇA (APPS)**
- CLASSE DE PERIGOSIDADE**
-  ALTA
-  MUITO ALTA

 **CÂMARA MUNICIPAL DE VIANA DO CASTELO**  
**ALTERAÇÃO AO PLANO DE URBANIZAÇÃO DA CIDADE DE VIANA DO CASTELO**

tema número

40.1.3

PLANTA DE CONDICIONANTES: ÁREAS PRIORITÁRIAS DE PREVENÇÃO E SEGURANÇA (APPS) E REDES DE DEFESA DO SISTEMA DE GESTÃO INTEGRADA DE FOGOS RURAIS (SGIFR)

Escala: 1/5.000  
Data: abril 2026

CARTOGRAFIA TOPOGRÁFICA VEGETAL 1:10 000 DE 2019

SISTEMA DE REFERÊNCIA: ETRS89 PT-TM63      REFERENCIAL ALTIMÉTRICO: MARÉGRAFO DE CASCAIS

ENTIDADE PROMOTORA DA CARTOGRAFIA: MUNICÍPIO DE VIANA DO CASTELO      PRECISÃO POSICIONAL PLANIMÉTRICA: RMG <+1,5 m (0,44m)

ENTIDADE PRODUTORA: SOCARTO, LDA      PRECISÃO POSICIONAL ALTIMÉTRICA: EMG <+1,70 m (1,30m)

PROCESSO DE HOMOLOGAÇÃO N.º 499      EXATIDÃO TEMÁTICA: 3 x 3 3/8      EQUIDISTÂNCIA DAS CURVAS DE NÍVEL: 5m

Código Administrativo Oficial de Portugal, versão de 2025 - CAOP 2025, de 14 de Janeiro de 2024, D.G.T.

Este desenho é propriedade intelectual dos autores. Não podendo ser reproduzido ou usado para qualquer propósito a não ser o aqui expresso, sem prévia autorização por escrito dos mesmos. D. 4388 de 14 de Março