
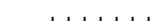
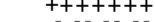




LEGENDA:

-  Circuitos de Recolha de Resíduos Sólidos Urbanos
-  Limite do Concelho
-  Área de Aplicação do PUCVC

 **CÂMARA MUNICIPAL DE VIANA DO CASTELO**
ALTERAÇÃO AO PLANO DE URBANIZAÇÃO DA CIDADE DE VIANA DO CASTELO

tema número

PLANTA DE INFRAESTRUTURAS - CIRCUITOS RECOLHA RESÍDUOS SÓLIDOS URBANOS **40.2.3**

40.11	40.12	40.21
40.13	40.14	40.23
40.32	40.41	

Escala: 1/5.000
Data: abril 2024

CARTOGRAFIA TOPOGRÁFICA VEGETAL 1:50 000 DE 2019

SISTEMA DE REFERÊNCIA: ETRS89 PT-TM06
ENTIDADE PROPRIETÁRIA DA CARTOGRAFIA: MUNICÍPIO DE VIANA DO CASTELO
ENTIDADE PRODUZIDA: SOCARTO, LDA
ENTIDADE RESPONSÁVEL E DATA DE HOMOLOGAÇÃO - DIGI 08/SETEMBRO/2020
PROCESSO DE HOMOLOGAÇÃO 147/190

REFERENCIAL ALTIMÉTRICO: MAREGRATO DE CASCAIS
PRECISÃO POSICIONAL PLANIMÉTRICA - EMQ +/- 1,5 m (E,64m)
EXATIDÃO TEMÁTICA 5' < 5 5"
EQUIDISTÂNCIA DAS CURVAS DE NÍVEL: 5m

Carta Administrativa Oficial de Portugal, versão de 2025 - CADP 2025, de 18 de Janeiro de 2024, D.G.I.
Este desenho é propriedade intelectual dos autores, não podendo ser reproduzido ou usado para qualquer propósito o não ser o aqui expresso, sem prévia autorização por escrito dos mesmos. DL 53/93 de 14 de Março