
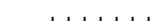
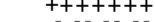


LEGENDA:

-  Circuitos de Recolha de Resíduos Sólidos Urbanos
-  Limite do Concelho
-  Área de Aplicação do PUCVC

 **CÂMARA MUNICIPAL DE VIANA DO CASTELO**  
**ALTERAÇÃO AO PLANO DE URBANIZAÇÃO DA CIDADE DE VIANA DO CASTELO**

tema **40.1.3** número  
 PLANTA DE INFRAESTRUTURAS - CIRCUITOS RECOLHA RESÍDUOS SÓLIDOS URBANOS

**CARTOGRAFIA TOPOGRÁFICA VETORIAL 1:30 000 DE 2019**

SISTEMA DE REFERÊNCIA: ETRS89 PT-TM04	REFERENCIAL ALTIMÉTRICO: MARÉGRAFO DE CASCAIS
ENTIDADE PROPRIETÁRIA DA CARTOGRAFIA: MUNICÍPIO DE VIANA DO CASTELO	PRECISÃO POSICIONAL PLANIMÉTRICA: EMQ +/- 1,5 m (E,44m)
ENTIDADE PROPRIETÁRIA DO CADASTRO: LISA	PRECISÃO POSICIONAL ALTIMÉTRICA: EMQ +/- 1,70 m (E,30m)
ENTIDADE RESPONSÁVEL E DATA DE HOMOLOGAÇÃO: DGI 08/SETEMBRO/2020	EXATIDÃO TEMÁTICA: 5' < 5 5'
PROCESSO DE HOMOLOGAÇÃO: 17/190	EQUIDISTÂNCIA DAS CURVAS DE NÍVEL: 5m

Carta Administrativa Oficial de Portugal, versão de 2025 - CADP 2025, de 18 de Janeiro de 2024, D.G.I.  
 Este desenho é propriedade intelectual dos autores, não podendo ser reproduzido ou usado para qualquer propósito a não ser o aqui expresso, sem prévia autorização por escrito dos mesmos. DL 63/93 de 14 de Março