
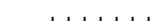
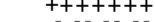


LEGENDA:

-  Circuitos de Recolha de Resíduos Sólidos Urbanos
-  Limite do Concelho
-  Área de Aplicação do PUCVC

 **CÂMARA MUNICIPAL DE VIANA DO CASTELO**
ALTERAÇÃO AO PLANO DE URBANIZAÇÃO DA CIDADE DE VIANA DO CASTELO

tema **40.1.2**

40.1.1	40.1.2	40.2.1
40.1.3	40.1.4	40.2.3
99.3.2 40.4.1		

PLANTA DE INFRAESTRUTURAS - CIRCUITOS RECOLHA RESÍDUOS SÓLIDOS URBANOS

Escala: 1/5.000
 Data: abril 2024

CARTOGRAFIA TOPOGRÁFICA VEGETAL 1:50 000 DE 2019

SISTEMA DE REFERÊNCIA: ETRS89 PT-TM06
 ENTIDADE PROPRIETÁRIA DA CARTOGRAFIA: MUNICÍPIO DE VIANA DO CASTELO
 ENTIDADE PROPRIETÁRIA TOPOGRÁFICA: LSA
 ENTIDADE RESPONSÁVEL E DATA DE HOMOLOGAÇÃO - DGI 08/SETEMBRO/2020
 PROCESSO DE HOMOLOGAÇÃO 147-8/0

REFERENCIAL ALTIMÉTRICO: MARÉGRAFO DE CASCAIS
 PRECISÃO POSICIONAL PLANIMÉTRICA: EMQ ±1,5 m (0,44m)
 EXATIDÃO TEMÁTICA: ± 5 %
 EQUIDISTÂNCIA DAS CURVAS DE NÍVEL: 5m

Carta Administrativa Oficial de Portugal, versão de 2025 - CADP 2025, de 18 de Janeiro de 2024, D.G.I.
 Este desenho é propriedade intelectual dos autores, não podendo ser reproduzido ou usado para qualquer propósito o não ser o aqui expresso, sem prévia autorização por escrito dos mesmos. DL 83/93 de 14 de Março