



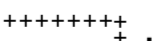
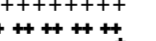




LEGENDA:

-  Infraestrutura de Transporte de Energia Eléctrica de Média Tensão
-  Infraestrutura de Transporte de Energia Eléctrica de Muito Alta Tensão
-  Infraestrutura de Transporte de Energia Eléctrica de Alta Tensão
-  Infraestrutura de Transporte de Energia Eléctrica de Média Tensão
-  Limite do Concelho
-  LIMITE PUC



CÂMARA MUNICIPAL DE VIANA DO CASTELO
ALTERAÇÃO AO PLANO DE URBANIZAÇÃO DA CIDADE DE VIANA DO CASTELO

tema **40.2.1** PLANTA DE INFRAESTRUTURAS - ELETRICIDADE

SISTEMA DE REFERÊNCIA: ETRS89 PT14MGS REFERENCIAL ALTIMÉTRICO: MARÉGRAFO DE CASCAIS
 ENTIDADE PROMOTORA DA CARTOGRAFIA: MUNICÍPIO DE VIANA DO CASTELO PRECISÃO POSICIONAL PLANIMÉTRICA: RMG <+1,5 m (0,44m)
 ENTIDADE PRODUTORA: SOCARTO, LDA ENTIDADE RESPONSÁVEL E DATA DE HOMOLOGAÇÃO - DGT 08/SETEMBRO/2020 EXATIDÃO TEMÁTICA: 3 - 3 S
 PROCESSO DE HOMOLOGAÇÃO N.º 499 EQUIDISTÂNCIA DAS CURVAS DE NÍVEL: 5m
 Carto Administrativa Oficial de Portugal, versão de 2025 - CAOP 2025, de 18 de Janeiro de 2024, DGT.
 Este desenho é propriedade intelectual dos autores, não podendo ser reproduzido ou usado para qualquer propósito a não ser o aqui expresso, sem prévia autorização por escrito dos mesmos. DL 43/85 de 14 de Março