



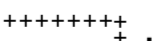
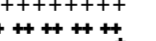


LEGENDA:

-  Infraestrutura de Transporte de Energia Eléctrica de Média Tensão
-  Infraestrutura de Transporte de Energia Eléctrica de Muito Alta Tensão
-  Infraestrutura de Transporte de Energia Eléctrica de Alta Tensão
-  Infraestrutura de Transporte de Energia Eléctrica de Média Tensão
-  Limite do Concelho
-  LIMITE PUC

**CÂMARA MUNICIPAL DE VIANA DO CASTELO**  
**ALTERAÇÃO AO PLANO DE URBANIZAÇÃO DA CIDADE DE VIANA DO CASTELO**

tema **40.1.4**  
 PLANTA DE INFRAESTRUTURAS - ELETRICIDADE

Escala: 1/5.000  
 Data: abril 2026

CARTOGRAFIA TOPOGRÁFICA VETORIAL 1:10 000 DE 2019  
 SISTEMA DE REFERÊNCIA: ETRS89 PT-TM65  
 ENTIDADE PROMETORA DA CARTOGRAFIA: MUNICÍPIO DE VIANA DO CASTELO  
 ENTIDADE PRODUTORA: SOCARTO, LDA  
 ENTIDADE RESPONSÁVEL E DATA DE HOMOLOGAÇÃO - DGI 08/SETEMBRO/2020  
 PROCESSO DE HOMOLOGAÇÃO N.º 499  
 COORDENADA OFICIAL DE PORTUGAL, versão de 2025 - CAOP 2025, de 18 de Janeiro de 2024, D.G.T.  
 Este desenho é propriedade intelectual dos autores. Não podendo ser reproduzido ou usado para qualquer propósito a não ser o aqui expresso, sem prévia autorização por escrito dos mesmos. DL 43/85 de 14 de Março