




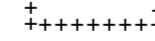


LEGENDA:

-  Infraestrutura de Transporte de Energia Eléctrica de Média Tensão
-  Infraestrutura de Transporte de Energia Eléctrica de Muito Alta Tensão
-  Infraestrutura de Transporte de Energia Eléctrica de Alta Tensão
-  Infraestrutura de Transporte de Energia Eléctrica de Média Tensão
-  Limite do Concelho
-  LIMITE PUC



**CÂMARA MUNICIPAL DE VIANA DO CASTELO**  
**ALTERAÇÃO AO PLANO DE URBANIZAÇÃO DA CIDADE DE VIANA DO CASTELO**

tema **40.1.2**  
 PLANTA DE INFRAESTRUTURAS - ELETRICIDADE

número	40.1.1	40.1.2	40.2.1
	40.1.3	40.1.4	40.2.3
	40.3.2	40.4.1	

Escala: 1/5.000  
 Data: abril 2026

CARTOGRAFIA TOPOGRÁFICA VEGETAL 1:10 000 DE 2019  
 SISTEMA DE REFERÊNCIA: ETRS89 PT14MDS  
 ENTIDADE PROMETORA DA CARTOGRAFIA: MUNICÍPIO DE VIANA DO CASTELO  
 ENTIDADE PRODUTORA: SOCARTO, LDA  
 ENTIDADE RESPONSÁVEL E DATA DE HOMOLOGAÇÃO - DGI 08/SETEMBRO/2020  
 PROCESSO DE HOMOLOGAÇÃO N.º 690  
 REFERENCIAL ALTIMÉTRICO: MARÉGRAFO DE CASCAIS  
 PRECISÃO POSICIONAL PLANIMÉTRICA - RMG <+1,5 m (0,44m)  
 PRECISÃO POSICIONAL ALTIMÉTRICA - EMG <+1,70 m (1,30m)  
 EXATIDÃO TEMÁTICA: 3 - 3 S  
 EQUIDISTÂNCIA DAS CURVAS DE NÍVEL: 5m  
 Carta Administrativa Oficial de Portugal, versão de 2025 - CAOP 2025, de 18 de Janeiro de 2024, D.G.T.  
 Este desenho é propriedade intelectual dos autores, não podendo ser reproduzido ou usado para qualquer propósito a não ser o aqui expresso, sem prévia autorização por escrito dos mesmos. DL 43/85 de 14 de Março