








LEGENDA:

-  LIMITE DO CONCELHO
-  LIMITE DE ÁREA DE APLICAÇÃO DO PUCVC
-  CONDUÇÃO ELEVATÓRIA E INTERCEPTOR
-  REDE DE DRENAGEM DE ÁGUAS RESIDUAIS
-  RECINTO ESTAÇÃO
-  ESTAÇÃO ELEVATÓRIA
-  ESTAÇÃO DE TRATAMENTO DE ÁGUAS RESIDUAIS



CÂMARA MUNICIPAL DE VIANA DO CASTELO
ALTERAÇÃO AO PLANO DE URBANIZAÇÃO DA CIDADE DE VIANA DO CASTELO

tema **40.4.1**

PLANTA DE INFRAESTRUTURAS - REDE DE DRENAGEM DE ÁGUAS RESIDUAIS

Cartografia Topográfica Vetorial 1:10 000 DE 2019
 SISTEMA DE REFERÊNCIA: ETRS89 PT-TM06 REFERENCIAL ALTIMÉTRICO: MARÉGRAFO DE CASCAIS
 ENTIDADE PROMOTORA DA CARTOGRAFIA: MUNICÍPIO DE VIANA DO CASTELO PRECISÃO POSICIONAL PLANIMÉTRICA - RMQ $\leq 1,5 m (0,44 m)$
 ENTIDADE PRODUTORA: SOCARTO, LDA PRECISÃO POSICIONAL ALTIMÉTRICA - EMQ $\leq 1,70 m (1,30 m)$
 ENTIDADE RESPONSÁVEL E DATA DE HOMOLOGAÇÃO - DGT 08/SETEMBRO/2020 EXATIDÃO TEMÁTICA: 3 - 3 S
 PROCESSO DE HOMOLOGAÇÃO N.º 690 ESTABILIDADE DAS CURVAS DE NÍVEL: 5m
 Carta Administrativa Oficial de Portugal, versão de 2025 - CAOP 2025, de 18 de Janeiro de 2024, DGT.
 Este desenho é propriedade intelectual dos autores. Não poderá ser reproduzido ou usado para qualquer propósito a não ser o aqui expresso, sem prévia autorização por escrito dos mesmos. DL 43/85 de 14 de Março