










LEGENDA:

-  LIMITE DO CONCELHO
-  LIMITE DE ÁREA DE APLICAÇÃO DO PUCVC
-  CONDUITE ELEVATÓRIA E INTERCEPTOR
-  REDE DE DRENAGEM DE ÁGUAS RESIDUAIS
-  RECINTO ESTAÇÃO
-  ESTAÇÃO ELEVATÓRIA
-  ESTAÇÃO DE TRATAMENTO DE ÁGUAS RESIDUAIS



CÂMARA MUNICIPAL DE VIANA DO CASTELO
ALTERAÇÃO AO PLANO DE URBANIZAÇÃO DA CIDADE DE VIANA DO CASTELO

tema **40.2.3** número

40.1.1	40.1.2	40.2.1
40.1.3	40.1.4	40.2.3
40.3.2	40.4.1	

PLANTA DE INFRAESTRUTURAS - REDE DE DRENAGEM DE ÁGUAS RESIDUAIS Escala: 1/5.000 Data: abril 2026

CARTOGRAFIA TOPOGRÁFICA VETORIAL 1:10 000 DE 2019
 SISTEMA DE REFERÊNCIA: ETRS89 PT14MDS REFERENCIAL ALTIMÉTRICO: MARÉGRAFO DE CASCAIS
 ENTIDADE PROMOTORA DA CARTOGRAFIA: MUNICÍPIO DE VIANA DO CASTELO PRECISÃO POSICIONAL PLANIMÉTRICA - RMQ <= 1,5 m (0,44m)
 ENTIDADE PRODUTORA: SOCARTO, LDA PRECISÃO POSICIONAL ALTIMÉTRICA - EMQ <= 1,70 m (1,30m)
 ENTIDADE RESPONSÁVEL E DATA DE HOMOLOGAÇÃO - DGT 08/SETEMBRO/2020 EXATIDÃO TEMÁTICA: 3 - 3 S
 PROCESSO DE HOMOLOGAÇÃO Nº 690 ESQUISITÂNCIA DAS CURVAS DE NÍVEL: 5m
 Carta Administrativa Oficial de Portugal, versão de 2025 - CAOP 2025, de 18 de Janeiro de 2024, DGT.
 Este desenho é propriedade intelectual dos autores, não podendo ser reproduzido ou usado para qualquer propósito a não ser o aqui expresso, sem prévia autorização por escrito dos mesmos. DL 43/85 de 14 de Março