










LEGENDA:

-  LIMITE DO CONCELHO
-  LIMITE DE ÁREA DE APLICAÇÃO DO PUCVC
-  CONDUÇÃO ELEVATÓRIA E INTERCEPTOR
-  REDE DE DRENAGEM DE ÁGUAS RESIDUAIS
-  RECINTO ESTAÇÃO
-  ESTAÇÃO ELEVATÓRIA
-  ESTAÇÃO DE TRATAMENTO DE ÁGUAS RESIDUAIS



CÂMARA MUNICIPAL DE VIANA DO CASTELO
ALTERAÇÃO AO PLANO DE URBANIZAÇÃO DA CIDADE DE VIANA DO CASTELO

tema **40.2.1**

PLANTA DE INFRAESTRUTURAS - REDE DE DRENAGEM DE ÁGUAS RESIDUAIS

CARTOGRAFIA TOPOGRÁFICA VETORIAL 1:10 000 DE 2019
 SISTEMA DE REFERÊNCIA: ETRS89 PT-TM68 REFERENCIAL ALTIMÉTRICO: MARÉGRAFO DE CASCAIS
 ENTIDADE PROMETORA DA CARTOGRAFIA: MUNICÍPIO DE VIANA DO CASTELO PRECISÃO POSICIONAL PLANIMÉTRICA - RMG <math><= 1,5 m (0,44 m)</math>
 ENTIDADE PRODUTORA: SOCARTO, LDA ENTIDADE RESPONSÁVEL E DATA DE HOMOLOGAÇÃO - DGT 08/SETEMBRO/2020 EXATIDÃO PLANIMÉTRICA - RMG <math><= 1,70 m (1,30 m)</math>
 PROCESSO DE HOMOLOGAÇÃO N.º 690 ESQUISMAÇÃO TEMÁTICA: 4 - 3.3 ESQUISMAÇÃO TEMÁTICA: 4 - 3.3 ESQUISMAÇÃO TEMÁTICA: 4 - 3.3
 Carta Administrativa Oficial de Portugal, versão de 2025 - CAOP 2025, de 18 de Janeiro de 2024, DGT.
 Este desenho é propriedade intelectual dos autores. Não podendo ser reproduzido ou usado para qualquer propósito a não ser o aqui expresso, sem prévia autorização por escrito dos mesmos. DL 43/85 de 14 de Março