








LEGENDA:

-  LIMITE DO CONCELHO
-  LIMITE DE ÁREA DE APLICAÇÃO DO PUCVC
-  CONDUITA ELEVATÓRIA E INTERCEPTOR
-  REDE DE DRENAGEM DE ÁGUAS RESIDUAIS
-  RECINTO ESTAÇÃO
-  ESTAÇÃO ELEVATÓRIA
-  ESTAÇÃO DE TRATAMENTO DE ÁGUAS RESIDUAIS



CÂMARA MUNICIPAL DE VIANA DO CASTELO
ALTERAÇÃO AO PLANO DE URBANIZAÇÃO DA CIDADE DE VIANA DO CASTELO

tema **40.1.3**

PLANTA DE INFRAESTRUTURAS - REDE DE DRENAGEM DE ÁGUAS RESIDUAIS

número
 40.1.3 40.1.2 40.2.1
 40.1.3 40.1.4 40.2.3
 40.3.2 40.4.1

Escala: 1/5.000
 Data: abril 2026

CARTOGRAFIA TOPOGRÁFICA VEGETAL 1:10 000 DE 2019
 SISTEMA DE REFERÊNCIA: ETRS89 PT-TM65
 ENTIDADE PROMETORA DA CARTOGRAFIA: MUNICÍPIO DE VIANA DO CASTELO
 ENTIDADE PRODUTORA: SOCARTO, LDA
 PROCESSO DE HOMOLOGAÇÃO N.º 490
 REFERENCIAL ALTIMÉTRICO: MARÉGRAFO DE CASCAIS
 PRECISÃO POSICIONAL PLANIMÉTRICA - RMG $\leq 1,5\text{ m}$ (0,44m)
 PRECISÃO POSICIONAL ALTIMÉTRICA - EMG $\leq 1,70\text{ m}$ (1,30m)
 EXATIDÃO TEMÁTICA: 3 - 3,5
 EQUIDISTÂNCIA DAS CURVAS DE NÍVEL: 5m
 Carta Administrativa Oficial de Portugal, versão de 2025 - CAOP 2025, de 18 de Janeiro de 2024, D.G.T.
 Este desenho é propriedade intelectual dos autores. Não poderá ser reproduzido ou usado para qualquer propósito a não ser o aqui expresso, sem prévia autorização por escrito dos mesmos. DL 43885 de 14 de Março