








LEGENDA:

-  LIMITE DO CONCELHO
-  LIMITE DE ÁREA DE APLICAÇÃO DO PUCVC
-  CAPTAÇÃO
-  ADUTOR
-  RESERVATÓRIO
-  REDE DE ABASTECIMENTO DE ÁGUA
-  ESTAÇÃO DE TRATAMENTO DE ÁGUA



CÂMARA MUNICIPAL DE VIANA DO CASTELO
ALTERAÇÃO AO PLANO DE URBANIZAÇÃO DA CIDADE DE VIANA DO CASTELO

tema **40.1.3** número **40.1.3**
 40.1.3 40.1.2 40.2.1
 40.1.3 40.1.4 40.2.3
 40.3.2 40.4.1

PLANTA DE INFRAESTRUTURAS - ABASTECIMENTO DE ÁGUA
 Escala: 1/5.000
 Data: abril 2026

CARTOGRAFIA TOPOGRÁFICA VEETORIAL 1:10 000 DE 2019
 SISTEMA DE REFERÊNCIA: ETRS89 PT-TM65 REFERENCIAL ALTIMÉTRICO: MARÉGRAFO DE CASCAIS
 ENTIDADE PROMETORA DA CARTOGRAFIA: MUNICÍPIO DE VIANA DO CASTELO PRECISÃO POSICIONAL PLANIMÉTRICA - RMG <=+1,5 m (0,44m)
 ENTIDADE PRODUTORA: SOCARTO, LDA PRECISÃO POSICIONAL ALTIMÉTRICA - EMG <=+1,70 m (1,30m)
 ENTIDADE RESPONSÁVEL E DATA DE HOMOLOGAÇÃO - DGT 08/SETEMBRO/2020 EXATIDÃO TEMÁTICA: 3 - 3 S EQUIDISTÂNCIA DAS CURVAS DE NÍVEL: 5m
 PROCESSO DE HOMOLOGAÇÃO N.º 490
 Carta Administrativa Oficial de Portugal, versão de 2025 - CAOP 2025, de 18 de Janeiro de 2024, D.G.T.
 Este desenho é propriedade intelectual dos autores. Não poderá ser reproduzido ou usado para qualquer propósito a não ser o aqui expresso, sem prévia autorização por escrito dos mesmos. DL 43885 de 14 de Março